

Масштаб 1:5000

Условные обозначения:

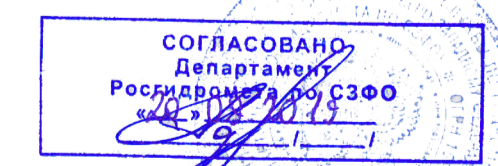
- 1 - обозначение характерных точек границ зоны с особыми условиями использования территории (зоны 1 - процентной обеспеченности)
- граница земельных участков, учтенных в ЕГРН
- граница зоны с особыми условиями использования территории (зоны 1 - процентной обеспеченности)
- граница кадастрового квартала
- 47:10:1125002 - номер кадастрового квартала
- 47:10:1125002:18 - обозначение земельных участков, учтенных в ЕГРН
- граница муниципального образования
- граница ЗОУИТ

ИО начальник Департамента
Росцироднадзора по СЗФО
Е.М. Зотов



Начальник ГУ МЧС России
по Ленинградской области

Велик / Е.Т. Зейтца





УТВЕРЖДАЮ
Руководитель Невско-Ладжского
бассейнового водного управления
Федерального агентства водных ресурсов
Подпись: _____
М.П. _____ 20__ г.

Подпись: _____

Раздел 4

План границ объекта



Масштаб 1:5000

- Условные обозначения:**
- 1 - обозначение характерных точек границ зоны с особыми условиями использования территории (зоны 1 - процентной обеспеченности)
 - - граница земельных участков, учтенных в ЕГРН
 - - граница зоны с особыми условиями использования территории (зоны 1 - процентной обеспеченности)
 - - граница кадастрового квартала
 - 47:10:1125002 - номер кадастрового квартала
 - 47:10:1125002:18 - обозначение земельных участков, учтенных в ЕГРН
 - - - граница муниципального образования
 - - граница ЗОУИТ

УТВЕРЖДАЮ
 Руководитель Невско-Ладужского
 бассейнового водного управления
 Федерального агентства водных ресурсов
 Подпись: *Лукьянова* 20 г.

Начальник ГУ МЧС России
 по Ленинградской области
Александр Е.И. Зайцева

И.О. начальника Департамента
 Росгидронадзора по ЦФО
 Е.М. Зайцев



Подпись: *Зайцев* Дата: " " 2019 г.

