



ИО начальник Департамента
Росприроднадзора по ЦФО
Е.М. Золотов

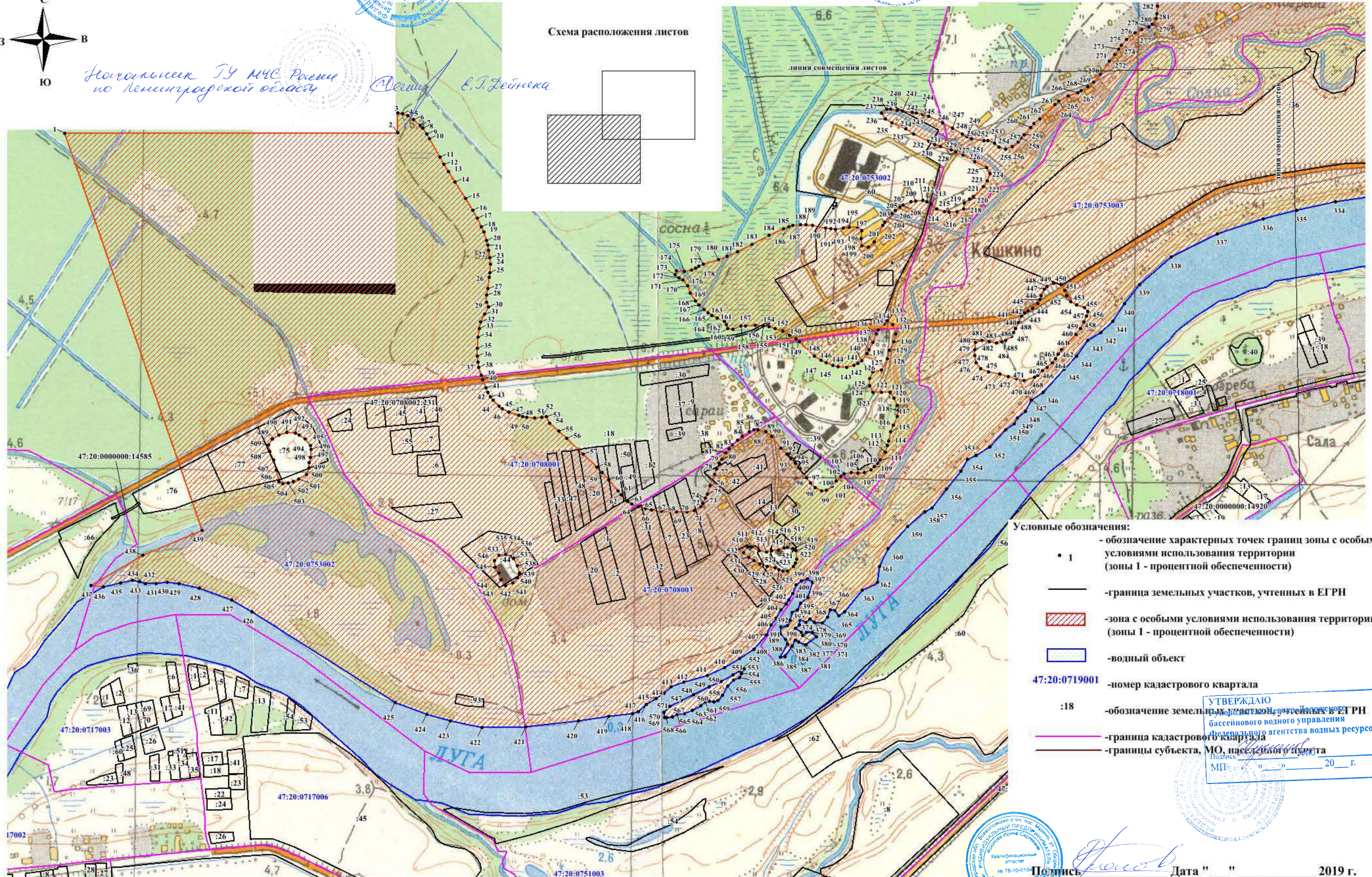
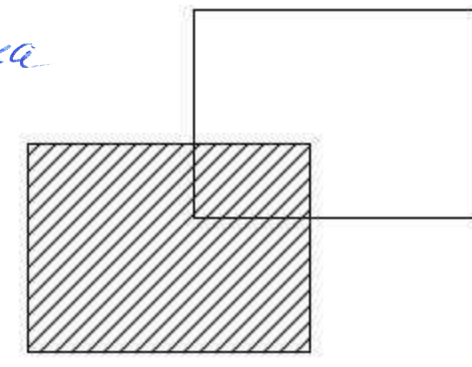


Раздел 4
План границ объекта



Начальник ТУ МЧС России
по Ленинградской области
Олег Е.Т. Зейлика

Схема расположения листов



- Условные обозначения:
- 1 - обозначение характерных точек границ зоны с особыми условиями использования территории (зоны I - процентной обеспеченности)
 - граница земельных участков, учтенных в ЕГРН
 - ▨ - зона с особыми условиями использования территории (зоны I - процентной обеспеченности)
 - ▭ - водный объект
 - 47:20:0710001 - номер кадастрового квартала
 - :18 - обозначение земель, учтенных в ЕГРН
 - граница кадастрового квартала
 - границы субъекта, МО, городского округа


УТВЕРЖДАЮ
И.В. Давыдов
директор территориального управления
бассейнового водного управления
Федерального агентства водных ресурсов
Подпись: _____
МП: « » 20__ г.



Подпись: *Золотов*

Дата " " 2019 г.

Масштаб 1:5000



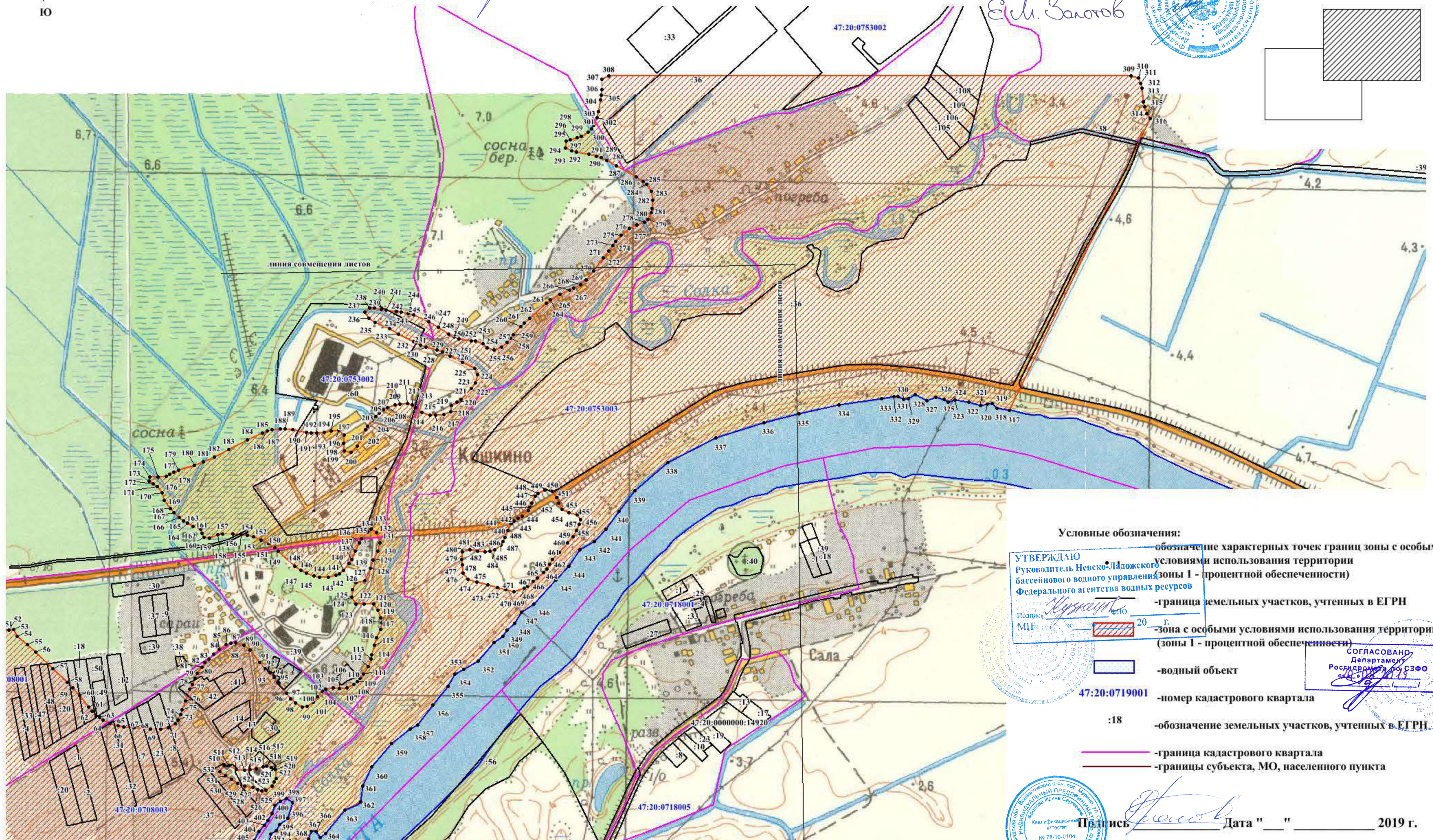
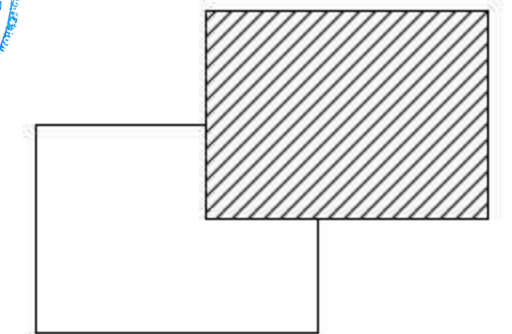
Начальник ГУ МЧС России по Ленинградской области

Селин Е.Т. Зейлика

ИО начальника Департамента Росгидронадзора по СЗФО Е.М. Залотов



Схема расположения листов



Условные обозначения:

- обозначение характерных точек границ зоны с особыми условиями использования территории (зоны I - процентной обеспеченности)
- граница земельных участков, учтенных в ЕГРН
- зона с особыми условиями использования территории (зоны I - процентной обеспеченности)
- водный объект
- номер кадастрового квартала
- обозначение земельных участков, учтенных в ЕГРН
- граница кадастрового квартала
- границы субъекта, МО, населенного пункта

УТВЕРЖДАЮ
Руководитель Невско-Ладужского бассейнового водного управления
Федерального агентства водных ресурсов
Подпись: Залотов Е.М.
МП: [Stamp]

СОГЛАСОВАНО
Департамент Росгидронадзора по СЗФО
Подпись: [Signature]
МП: [Stamp]



Подпись: [Signature] Дата: " " 2019 г.