

ИО начальника Департамента
Росреестра по ЦФО
Е.М. Залотов



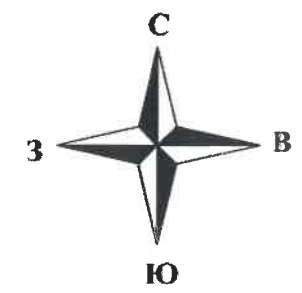
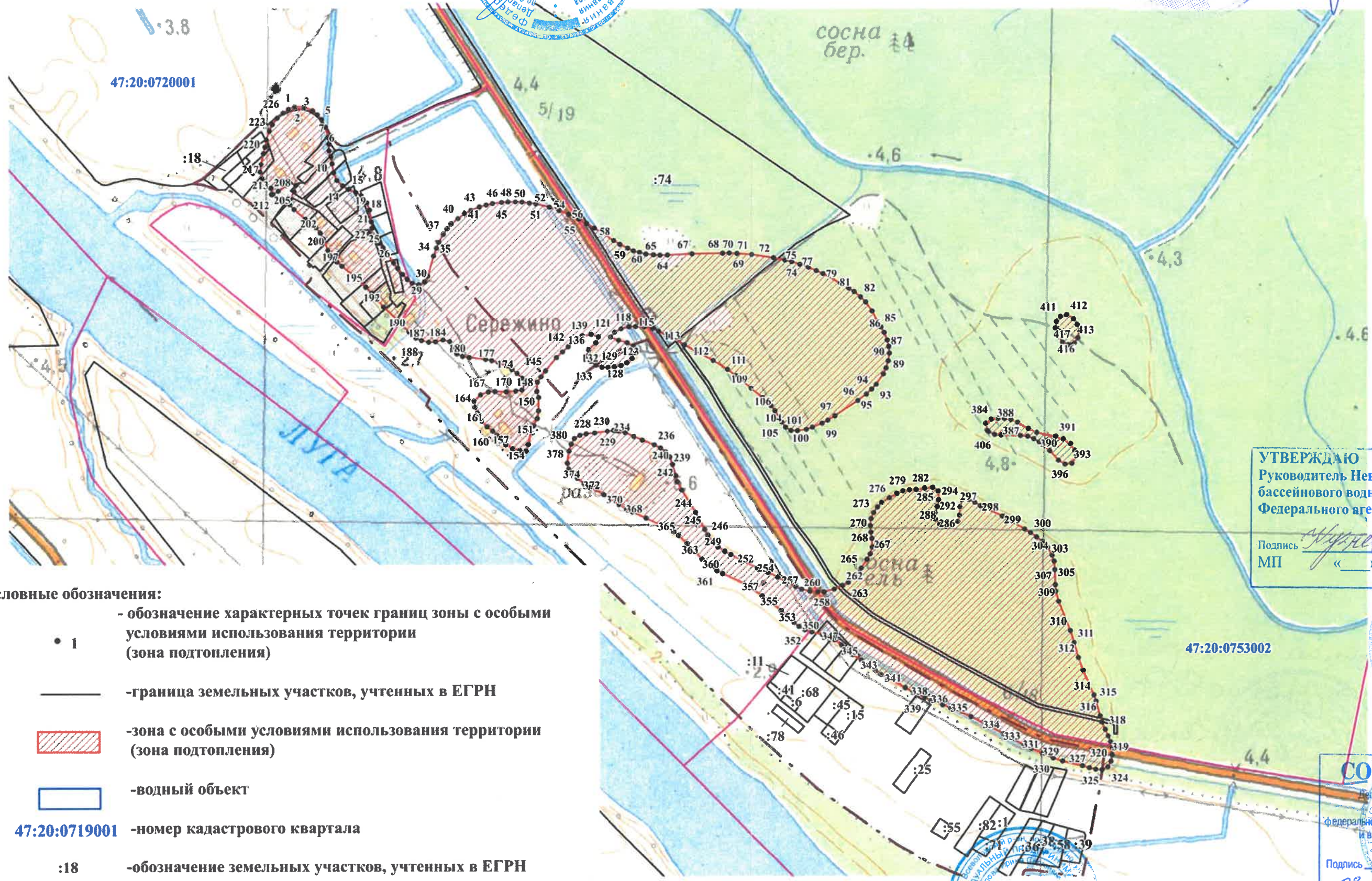
Раздел 4

План границ объекта

Начальник ГУ МЧС России
по Ленинградской области

Handwritten signature

Е.Т. Делеева



Условные обозначения:

- 1 - обозначение характерных точек границ зоны с особыми условиями использования территории (зона подтопления)
- граница земельных участков, учтенных в ЕГРН
- ▨ - зона с особыми условиями использования территории (зона подтопления)
- ▭ - водный объект
- 47:20:0719001 - номер кадастрового квартала
- :18 - обозначение земельных участков, учтенных в ЕГРН
- граница кадастрового квартала
- - - границы субъекта, МО, населенного пункта


УТВЕРЖДАЮ
Руководитель Невско-Ладужского
бассейнового водного управления
Федерального агентства водных ресурсов

Подпись *Муромцев* ИО
МП « » 20 г.



СОГЛАСОВАНО
Департамент по недропользованию
по Северо-Западному
федеральному округу; на континентальном шельфе
и в Мировом океане (Севзапнедра)

Подпись *Сидорова*
2019 г.



Масштаб 1:5000

Подпись *Сидорова* Дата " " 2019 г.