

**ПРОЕКТ  
ЛЕСОВОССТАНОВЛЕНИЯ  
(создание лесных культур)  
на весну 2020 г.**

Лесничество: Приозерское Участковое лесничество: Вуоксинское

№ квартала 57 № выдела 14

Главная порода ель

Вид культур сплошные

(сплошные, подпологовые, реконструкция)

Арендатор лесного участка: АО «ЛЕМО-ВУД» №2-2008-11-14-3 от 10.11.2008г.;  
ЛД № 7-2018-14д от 10.07.2018г


(наименование, № дог. аренды, декларация, дата)


Площадь участка: 2,9 га


План участка, масштаб 1:10 000

Приведен в приложении 1 к проекту ЛВ

1. Категория лесокультурной площади: вырубка 2018 г. состояние очистки: удовл. кол-во пней (валунов) на 1 га 480 шт., гарь ---; редины, пустырь, прогалины и т. д. ---
  2. Рельеф, почвы, механический состав, степень влажности: равнинный, относительно бедные среднегумусированные песчаные с прослойками супеси почвы, свежие почвы.
  3. Напочвенный покров (важнейшие раст.-индикаторы): черника, майник, зеленые мхи.
  4. Тип леса (тип вырубки), тип лесорастительных условий: ЧС В2
  5. Наличие естественного возобновления (по породам), тыс. шт./га; размещение, средняя высота, м ----.
  6. Зараженность почвы вредителями, вид нет
  7. Состав, возраст, полнота, класс бонитета реконструируемого насаждения -----
  8. Способ реконструкции: ширина и направление коридоров, кулис, площадь расчищенных коридоров от общей площади реконструируемого участка (в %) -----
  9. Сроки и виды подготовки площади, применяемые машины и орудия: весна 2019г.; полосная расчистка площади от валежника, пней, усохших деревьев; ТДТ-55, ручная б/п.
  10. Способы и время обработки почвы (механизированная, ручная, сплошная, полосами, бороздами, площадками и т.д.), глубина обработ. почвы, применяемые машины и орудия: ручная, весна 2020г, площадками, тяпка-матыга.
  11. Размещение и размеры площадок, полос, борозд на площади и их направление: Площадки 30\*30см, ряды через 4м,
  12. Метод и способ создания культур (посадка сеянцами, саженцами, посев рядовой, строчно-луночный, ручной, механизир.): ручная посадка сеянцами под меч Колесова
  13. Количество посадочных (посевных) мест на 1 га., тыс. шт.: 2,2 тыс. шт./га
  14. Размещение посадочных (посевных) мест, расстояние между рядами: 4 м, в рядах 1,1м
  15. Схема смешения пород: Е-Е-Е-Е
  16. Потребность в посадочном (посевном) материале на 1 га.: 2,2 тыс. шт./га и на всю площадь по породам: 6,38 тыс. шт.;
  17. Характеристика посадочного (посевного) материала по породам: возраст сеянцев, саженцев: стандартные сеянцы ели европейской с закрытой корневой системой; класс качества семян, их происхождение, лесосеменной район : \_\_\_\_\_
- Паспорт № \_\_\_\_\_
18. Способ подготовки семян к посеву: ----.
  19. Виды и способы агротехнических уходов, их кратность: Ручная оправка растений от завала травой и почвой, заноса песком, размыва и выдувания почвы, выжимания морозом в течение первых 2 лет, однократно, далее по необходимости.
  20. Виды и способы лесоводственных уходов, их кратность: -----.
  21. Противопожарные мероприятия, протяженность, ширина мин полос: нет.
  22. Намечаемый год перевода культур в лесопокрытую площадь: 2028 г.
  23. Показатели оценки восстанавливаемых лесов для признания работ по лесовосстановлению завершенными (возраст, количество деревьев главных лесных пород, средняя высота): не менее 9 лет; 1700 шт/га; 0,7 м.

Составил: мастер леса: Петрущенко С.А.  «12» 05 2020г  
 (должность) (Ф.И.О.) (подпись)

Проверил: лесничий: Леонтьев Г.С.  «12» 05 2020г  
 (должность) (Ф.И.О.) (подпись)

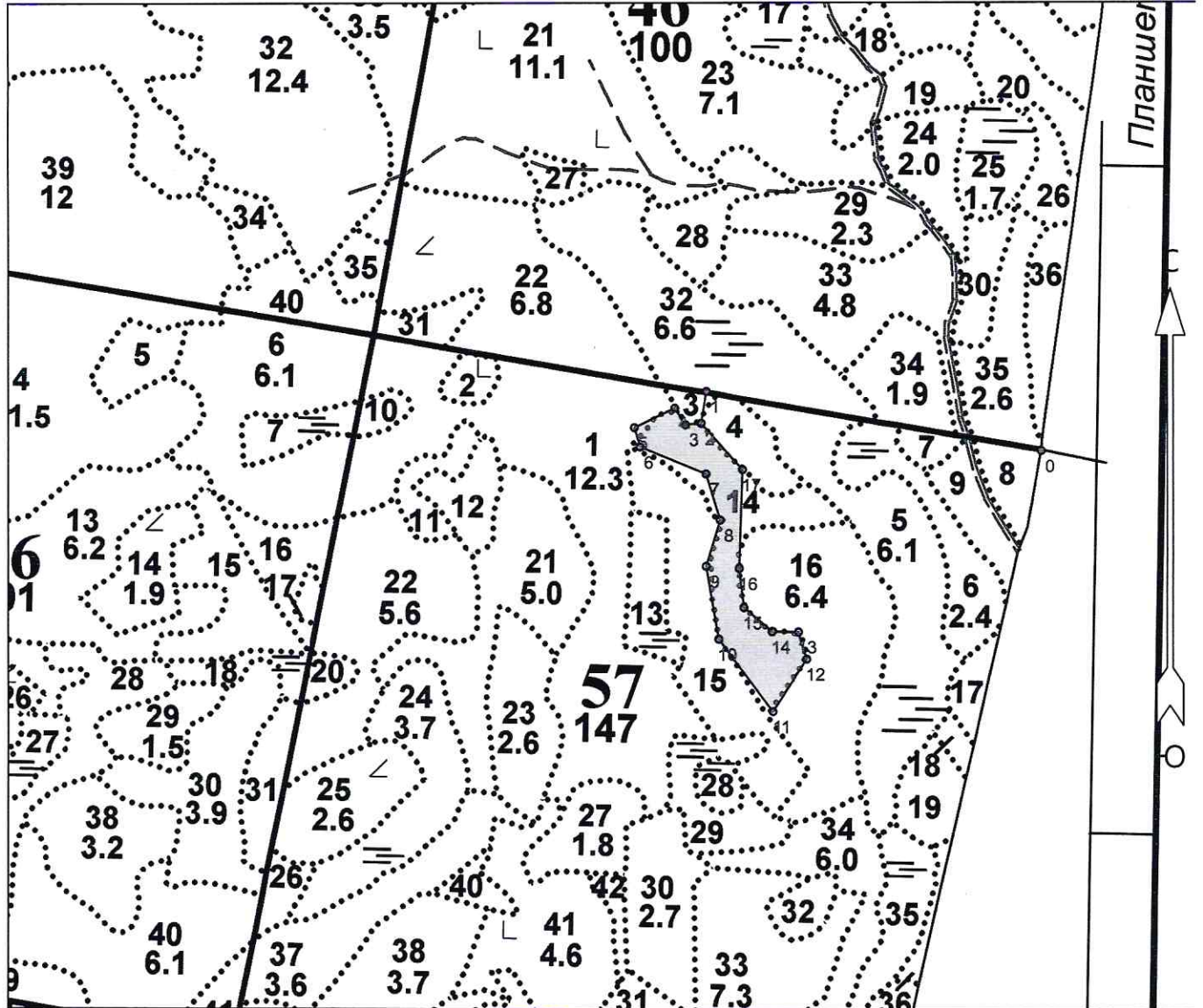
Проверил: инж. по ЛВ: Ефимова Е.Н.  «22» 05 2020г  
 (должность) (Ф.И.О.) (подпись)

Согласовано с внесением следующих замечаний: По результатам технической приёмке ЛК минимальное кол-во посадочных мест должно быть не менее 2000 шт на 1 га.  
Согласно «Правил лесовосстановления».

Главный лесничий : Лаухина Н.В.  «22» 05 2020г  
 (Ф.И.О.) (подпись)



Лесничество	Приозерское
Участковое лесничество	Вуоксинское
Номер лесного квартала	57
Номер(а) лесотаксационного выдела	14
Масштаб	1 : 10000



Площадь общая, га		Площадь эксплуатационная, га	
2.9		2.9	
Экспликация объекта			
Номера точек	Азимуты линий, °	Длина линий, м	
	Привязка		
	0 - 1	269°.00'	512
	1 - 2	178°.00'	49
Лесосека			
Номер лесосеки	Номера точек	Азимуты линий, °	Длина линий, м
	Основной полигон	2 - 3	254°.00'      24
	Площадь лесосеки, га	3 - 4	316°.00'      30

2.9	4 - 5	233°.00'	68
	5 - 6	152°.00'	30
	6 - 7	101°.00'	108
	7 - 8	152°.00'	73
	8 - 9	186°.00'	72
	9 - 10	159°.00'	110
	10 - 11	132°.00'	136
	11 - 12	22°.00'	94
	12 - 13	332°.00'	42
	13 - 14	260°.00'	40
	14 - 15	299°.00'	55
	15 - 16	342°.00'	59
	16 - 17	351°.00'	148
	17 - 2	307°.00'	93

Петрущенко С.А.   
Подпись (Расшифровка подписи)