

**ПРОЕКТ
ЛЕСОВОССТАНОВЛЕНИЯ
(создание лесных культур)
на весну 2020 г.**

Лесничество: Приозерское Участковое лесничество: Коммунарское

№ квартала 65 № выдела 7

Главная порода Ель

Вид культур сплошные

(сплошные, подпологовые, реконструкция)



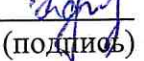
Арендатор лесного участка: АО «ЛЕМО-ВУД» №2-2008-11-15-3 от 10.11.2008г.;
ЛД № 20-2019-15д от 26.09.2019г

(наименование, № дог.аренды, декларация, дата)

Площадь участка 1,0 га

План участка, масштаб 1:10 000

1. Категория лесокультурной площади: вырубка 2019г. состояние очистки удовл., кол-во пней (валунов) на 1 га 390 шт., гарь --- г.; редины, пустырь, прогалины и т.д. ---
2. Рельеф, почвы, механический состав, степень влажности: равнинный, относительно бедные среднегумусированные песчаные с прослойками супеси, супесчаные, свежие;
3. Напочвенный покров (важнейшие растения-индикаторы): черника, майник; зелен. мхи;
4. Тип леса (тип вырубки), тип лесорастительных условий: ЧС В2
5. Наличие естественного возобновления (по породам), тыс.шт./га; размещение, средняя высота, м.: 10Е, 0,5 тыс. шт./га, 3,0м.
6. Зараженность почвы вредителями, вид: нет.
7. Состав, возраст, полнота, класс бонитета реконструируемого насаждения: ---
8. Способ реконструкции: ширина и направление коридоров, кулис, площадь расчищенных коридоров от общей площади реконструируемого участка (в %): ---
9. Сроки и виды подготовки площади, применяемые машины и орудия: осень 2019г.; полосная расчистка площади от валежника, пней, усохших деревьев; ТДТ-55, ручная б/п.
10. Способы и время обработки почвы (механизированная, ручная, сплошная, полосами, бороздами, площадками и т.д.), глубина обработки почвы, применяемые машины и орудия ручная, весна 2020г, площадками 20*20 см, тяпка-матыга.
11. Размещение и размеры площадок, полос, борозд на площади и их направление: ряды с площадками 20*20 см через 4м., с юга на север;
12. Метод и способ создания культур (посадка сеянцами, саженцами, посев рядовой, строчно-луночный, ручной, механизированный): ручная посадка сеянцами под меч Колесова
13. Количество посадочных (посевных) мест на 1 га, тыс. шт.: 2,2 тыс. шт./га
14. Размещение посадочных (посевных) мест, расстояние между рядами 4м, в рядах 1,1 м
15. Схема смешения пород: Е-Е-Е-Е
16. Потребность в посадочном (посевном) материале на 1 га: 2,2 тыс. шт./га тыс.шт. (кг) и на всю площадь по породам: 2,2 тыс. шт.;
17. Характеристика посадочного (посевного) материала по породам: возраст сеянцев, саженцев: стандартные сеянцы ели европейской с закрытой корневой системой, класс качества семян, их происхождение, лесосеменной район: _____; Паспорт № _____.
18. Способ подготовки семян к посеву _____
19. Виды и способы агротехнических уходов, их кратность: Ручная оправка растений от завала травой и почвой, заноса песком, размыва и выдувания почвы, выжимания морозом в течении первых 2 лет, однократно, далее по необходимости.
20. Виды и способы лесоводственных уходов, их кратность: _____
21. Противопожарные мероприятия, протяженность, ширина мин полос: нет.
22. Намечаемый год перевода культур в лесопокрывную площадь: 2028г
23. Показатели оценки восстанавливаемых лесов для признания работ по лесовосстановлению завершенными (возраст, количество деревьев главных лесных пород, средняя высота): не менее 9 лет; 1700 шт./га; 0,7 м.

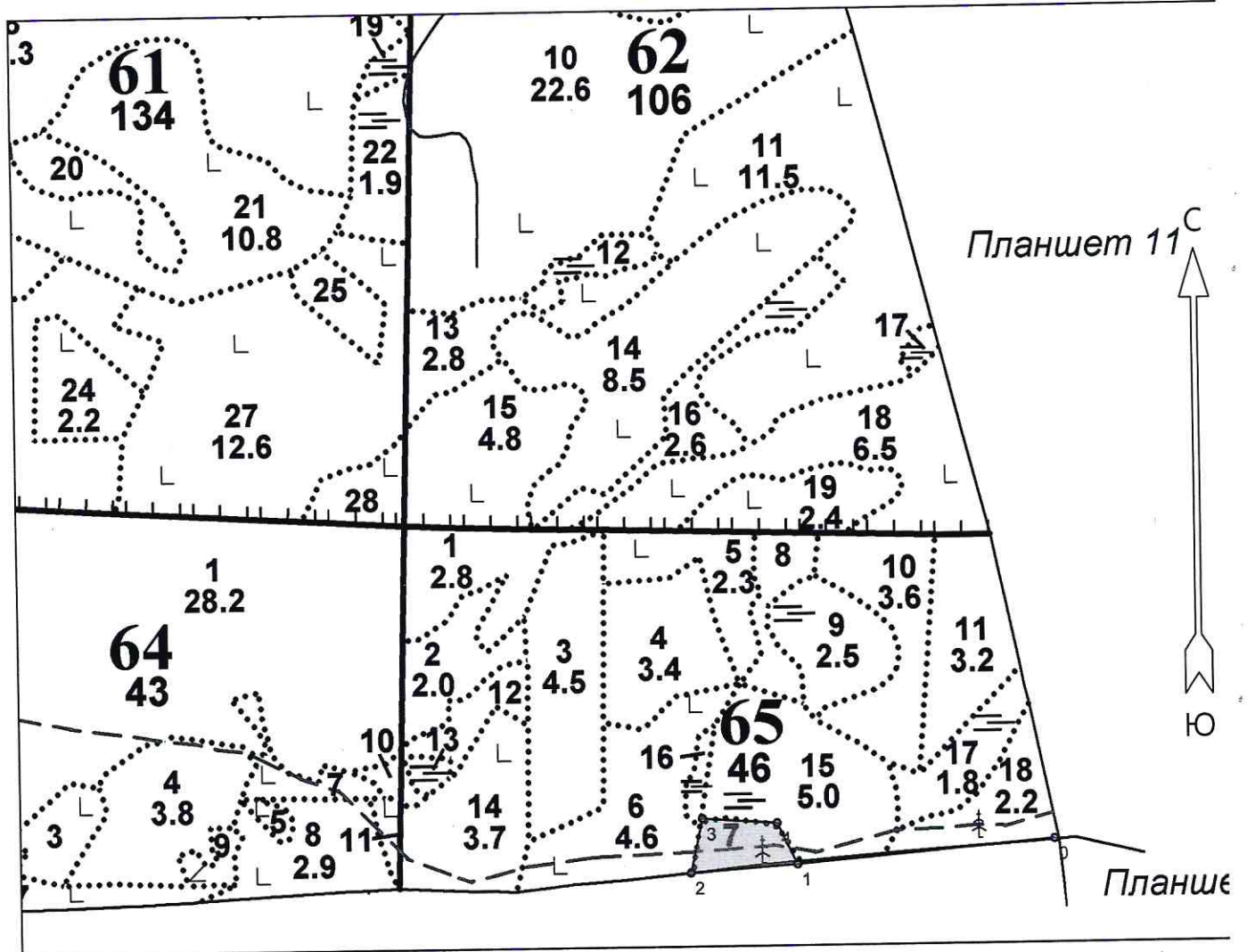
| | | | |
|-------------------------------|------------------------|--|-------------------------------|
| Составил: <u>мастер леса:</u> | <u>Петрущенко С.А.</u> |  | « <u>11</u> » <u>05</u> 2020г |
| (должность) | (Ф.И.О.) | (подпись) | |
| Проверил: <u>лесничий:</u> | <u>Томилов В.Ю.</u> |  | « <u>11</u> » <u>05</u> 2020г |
| (должность) | (Ф.И.О.) | (подпись) | |
| Проверил: <u>инж. по ЛВ:</u> | <u>Ефимова Е.Н.</u> |  | « <u>20</u> » <u>05</u> 2020г |
| (должность) | (Ф.И.О.) | (подпись) | |

Согласовано с внесением следующих замечаний: По результатам технической приёмке ЛК минимальное кол-во посадочных мест должно быть не менее 2000 шт на 1 га.
Согласно «Правил лесовосстановления».

Главный лесничий: Лаухина Н.В.  « 20 » 05 2020г
(Ф.И.О.) (подпись)

Лесничество
Участковое лесничество
Номер лесного квартала
Номер(а) лесотаксационного выдела
Масштаб

Приозерское
Коммунарское
65
7
1 : 10000



| Площадь общая, га | | Площадь эксплуатационная, га | | |
|----------------------|-------------------------|---------------------------------|----------------|-----|
| 1.0 | | 1.0 | | |
| Экспликация объекта | | | | |
| | Номера точек | Азимуты линий, ° | Длина линий, м | |
| | Привязка | | | |
| | 0 - 1 | 265° 00' | 382 | |
| Номер лесосеки | Лесосека | | | |
| | Номера точек | Азимуты линий, ° | Длина линий, м | |
| | Основной полигон | 1 - 2 | 266° 00' | 159 |
| | Площадь лесосеки, га | 2 - 3 | 13° 00' | 82 |
| | 1.0 | 3 - 4 | 94° 00' | 111 |
| 4 - 1 | | 154° 30' | 68 | |

Петрущенко С.А.

Подпись (Расшифровка подписи)