





**ПРОЕКТ  
ЛЕСОВОССТАНОВЛЕНИЯ  
(создания лесных культур)**  
на **весну 2021** года

Лесничество Подпорожское Участковое лесничество Важинское  
 Номер квартала 20 Номер выдела выд. 4-12,8 га;  
 Главная порода сосна, ель с ЗКС  
 Вид культур сплошные  
 (сплошные, частичные, подпологовые, реконструкция)  
 Арендатор лесного участка ООО "Метя Форест Подпорожье"  
 (наименование, № договора аренды, декларация, дата)  
Договор аренды № 2-2008-12-46-3 от 08 декабря 2008 г.  
 Площадь участка 13,8 га  
 План участка, масштаб 1:10000

Условные обозначения:

-  Эксплуатационный участок
-  Кл. объект
-  Е.З.
-  Дорога

л/к **12,8** га  
 Е.З. **0,2** га  
 дорога **0,4** га  
 кл. объект **0,4** га

**Основной полигон**

№№	Азимуты	Длина, м
0 - 1	347°	1000
1 - 2	347°	630
2 - 3	77°	92
3 - 4	21°	85
4 - 5	60°	72
5 - 6	167°	723
6 - 1	257°	208

**Полигон 3**

Площадь, га: 0.1  
 Тип: Кл. объект

№№	Азимуты	Длина, м
3 - 0"	170°	101
0" - 1"	163°	28
1" - 2"	218°	31
2" - 3"	320°	29
3" - 0"	46°	42

**Полигон 2**

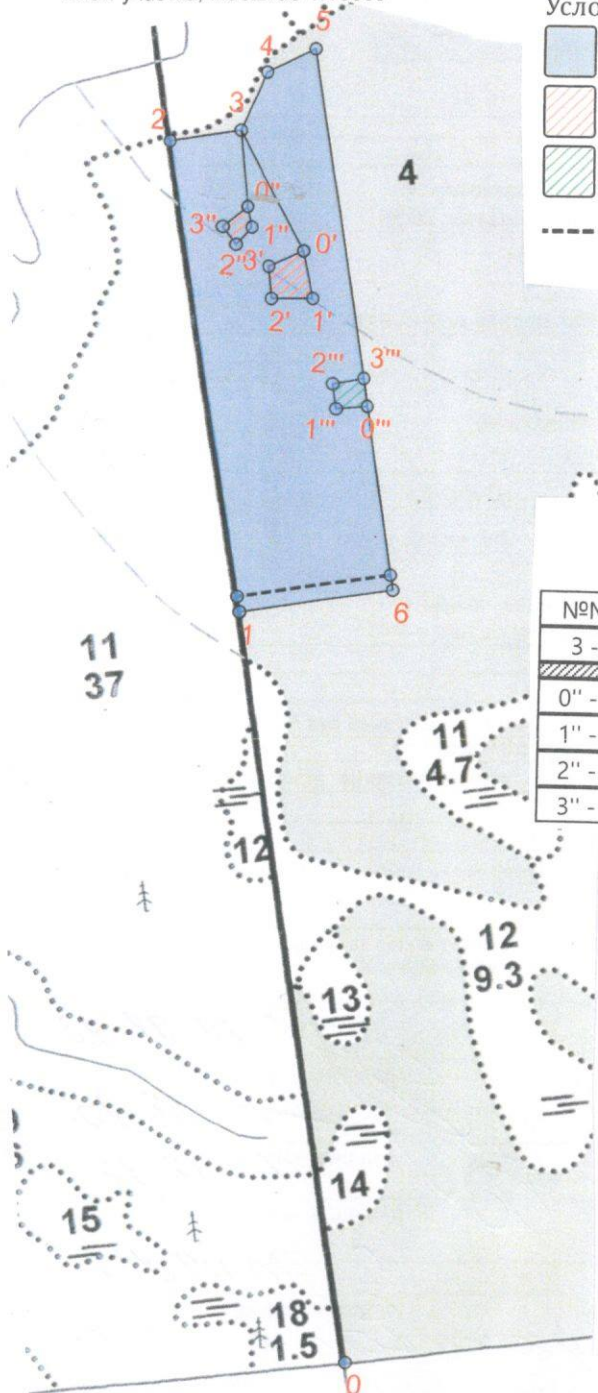
Площадь, га: 0.3  
 Тип: Кл. объект

№№	Азимуты	Длина, м
3 - 0'	147°	181
0' - 1'	164°	64
1' - 2'	265°	55
2' - 3'	350°	43
3' - 0'	61°	51

**Полигон 4**

Площадь, га: 0.2  
 Тип: Е.З.

№№	Азимуты	Длина, м
6 - 0'''	347°	245
0''' - 1'''	261°	42
1''' - 2'''	348°	33
2''' - 3'''	75°	41
3''' - 0'''	167°	37



1. Категория лесокультурной площади: вырубка, 2019 г. состояние очистки проведена в соответствии с технологической картой разработки лесосек  
кол-во пней (валунов) на 1 га 840 шт., гарь г.; редина, пустырь, прогалина и т.д.

2. Рельеф почвы, механический состав, степень влажности рельеф равнинный, суглинок  
в низких местах с повышенным накоплением влаги

3. Напочвенный покров (важнейшие растения-индикаторы) моховой (травяной)  
черника

4. Тип леса (тип вырубки), тип лесорастительных условий ЧВ ВЗ

5. Наличие естественного возобновления (по породам), тыс. шт./га не имеется размещение, средняя высота, м

6. Заражённость почвы вредителями, вид, в связи с отсутствием признаков заселения вредных организмов, обследование на лесном участке не проводилось

7. Состав, возраст, полнота, класс бонитета реконструируемого насаждения -

8. Способ реконструкции: ширина и направление коридоров, кулис, размеры окон, площадь расчищенных коридоров от общей площади реконструируемого участка (в %) -

9. Сроки и виды подготовки площади, применяемые машины и орудия лето 2020 года экскаватором

10. Способы и время обработки почвы, применяемые машины и орудия экскаватором  
площадками с микроповышением

11. Размещение и размеры площадок, террас, полос, борозд на площади и их направление площадки 40x50 см, высота микроповышения 20 см

12. Метод и способ создания культур (посадка сеянцами, саженцами, посев рядовой, строчно-луночный, комбинированный, ручной, механизированный) посадка с использованием посадочной трубы сосны, ели с ЗКС  
(применяемые машины и орудия)

13. Количество посадочных (посевных) мест на 1 га, тыс. шт./га 2,0 тыс. шт.

14. Размещение посадочных (посевных) мест, расстояние между рядами (площадками) 2,0 м, в рядах (площадках) 2,0 м

15. Схема смешения пород С-Е-С-С Е-30%, С-70%

16. Потребность в посадочном (посевном) материале 2,0 тыс шт /га  
и на всю площадь по породам 25,6 тыс .шт

17. Характеристика посадочного (посевного) материала по породам: возраст сеянцев, саженцев класс качества семян, их происхождение сеянцы сосны, ели с ЗКС  
паспорт № ; паспорт №

18. Способ подготовки семян к посеву -

19. Виды и способы агротехнических уходов, их кратность: ручная оправка от завала травой и почвой, выжимание морозом-однократно; дополнение лесных культур- однократно

20. Виды и способы лесоводственных уходов, их кратность: уничтожение травянистой и древесной растительности в рядах-однократно-двукратно

21. Противопожарные и защитные мероприятия, протяженность, ширина минполос -

22. Намечаемый год перевода культур в лесопокрытую площадь 2029 год

23. Показатели оценки восстанавливаемых лесов для признания работ по лесовосстановлению завершёнными (возраст, количество деревьев главных лесных пород, средняя высота в соответствии с приложением 3 Правил лесовосстановления)

Составил:  
Вед. специалист л/х Дмитриева Е.Г. (подпись, число) 10.08.20  
(фамилия, имя, отчество)

Лесничий Важинского участкового лесничества Афонин В.В. (подпись, число) 10.08.20

Проверил:  
Инж. по л/восст. Туркина О.Н. (подпись, число) 10.08.20  
(фамилия, имя, отчество)

Согласовано с внесением следующих изменений  
Гл. лесничий: Гнутов А.С. (подпись, число) 10.08.20  
(фамилия, имя, отчество)

*По факту создания л/к уходом в. 17, 21*