

**ПРОЕКТ
ЛЕСОВОССТАНОВЛЕНИЯ
(создание лесных культур)
на весну 2021 г.**

Главная порода: Ель

Вид культур: **Сплошные**

(сплошные, подпологовые, реконструкция)

Арендатор лесного участка ЗАО «Стройдеталькомплект»

договор аренды №2-2008-12-100-3 от 11.12.2008 г.

декларация №1-2018 от 16.11.2017 г.

(наименование, № дог.аренды, декларация, дата)

Площадь участка 3,8 га

План участка

Лесничество (лесопарк) Волосовское

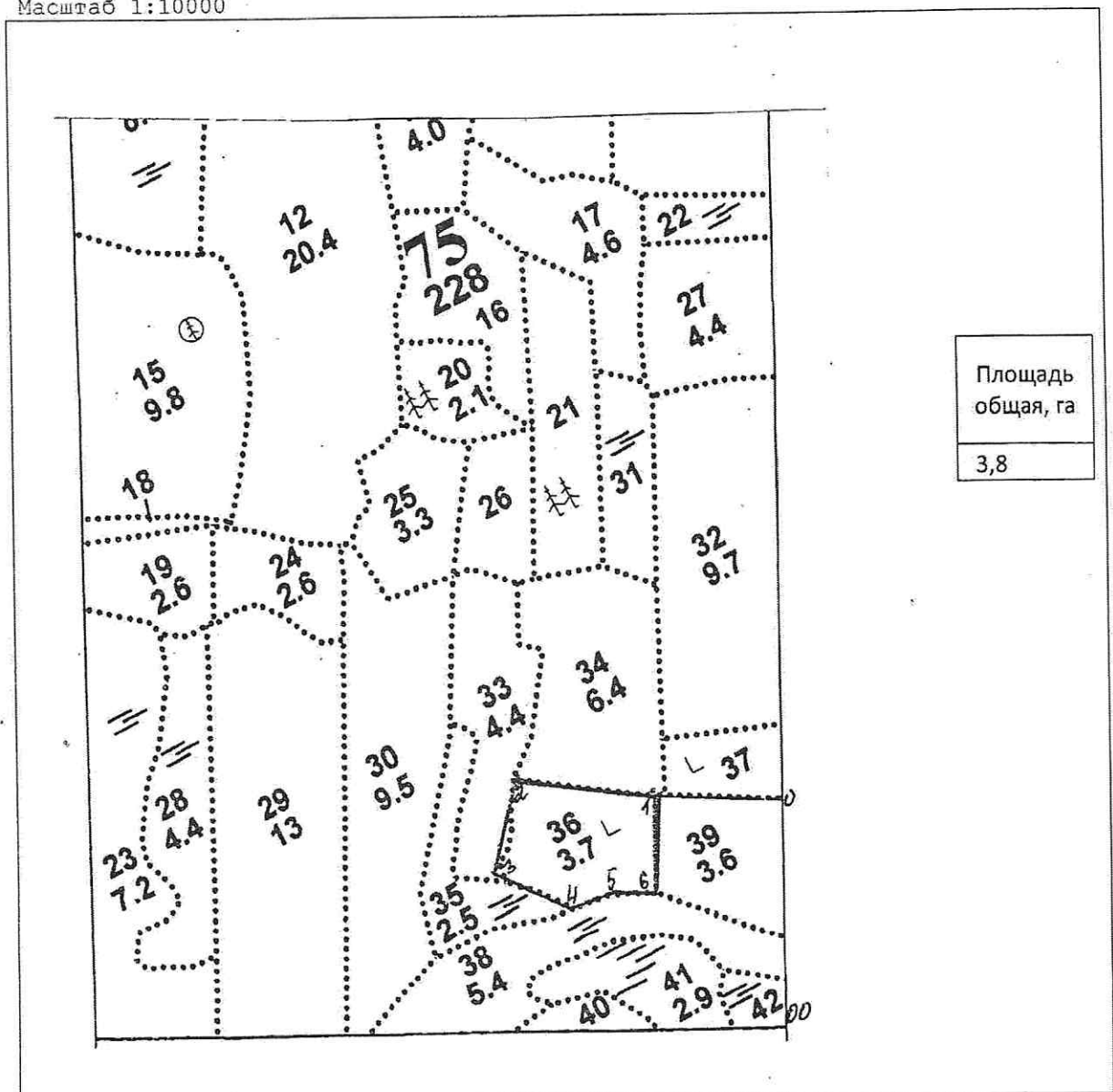
Участковое лесничество Верестское

Урочище (при наличии)

Номер(а) лесного квартала 75

Номер(а) лесотаксационного выдела 33,36 (33-3,7га;36-0,1га)

Масштаб 1:10000

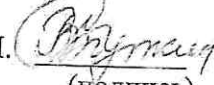


Номер лесосеки	Площадь лесосеки, га.	Площадь общая, га	Площадь эксплуатационная, га.
2	3,8	3,8	3,8


Экспликация объекта			Номер точек	Направление румбы линий		Длина, м.
Порядковый номер характерной (поворотной) точки	Геодезические координаты*					
	X	Y	Привязка			
			00-0	СВ	20	352
			0-1	СЗ	70	188
			Лесосека			
1	349126.244	1343548.669	1-2	СЗ	66	213
2	349234.325	1343365.504	2-3	ЮЗ	36	134
3	349141.284	1343279.316	3-4	ЮВ	38	119
4	349035.122	1343335.899	4-5	ЮВ	86	78
5	349019.970	1343413.680	5-6	ЮВ	58	63
6	348980.822	1343462.560	6-1	СВ	24	169

* - Геодезические координаты системы М-64 переведены из системы координат WGS-84 полученных при помощи навигатора Garmin GPS 60 CSx


1. Категория лесокультурной площади: **вырубка 2018г.** состояние очистки удов., кол-во пней (валунов) на 1 га 520 шт., гарь _____ г.; редина, пустырь, прогалина и т.д.- очистка от порубочных остатков произведена в соответствии с тех. картой
2. Рельеф, почвы, механический состав, степень влажности равнинный,
суглинистая, подзолистая, хорошо дренированная
3. Напочвенный покров (важнейшие растения-индикаторы) кислица, майник, ландыш
4. Тип леса (тип вырубки), тип лесорастительных условий КС
5. Наличие естественного возобновления (по породам), тыс.шт./га; размещение, средняя высота, м -нет
6. Зараженность почвы вредителями, вид в связи с отсутствием вредн. организмов не проводилось
7. Состав, возраст, полнота, класс бонитета реконструируемого насаждения -
8. Способ реконструкции: ширина и направление коридоров, кулис, площадь расчищенных коридоров от общей площади реконструируемого участка (в %) не планируется
9. Сроки и виды подготовки площади, применяемые машины и орудия _____ -
10. Способы и время обработки почвы (механизированная, ручная, сплошная, полосами, бороздами, площадками и т.д.), глубина обработки почвы, применяемые машины и орудия **ноябрь 2020 года, механизированная, бороздами 0,2-0,4 м, ТДТ-55 с ПЛ1**
11. Размещение и размеры площадок, полос, борозд на площади и их направление: северо-восток, юго-запад
12. Метод и способ создания культур (посадка сеянцами, саженцами, посев рядовой, строчно-луночный, ручной, механизированный) **сеянцами, ручной в пласт- лопата меч Колесова**
13. Количество посадочных (посевных) мест на 1 га, тыс.шт. 3,0
14. Размещение посадочных (посевных) мест, расстояние между рядами 3,5-4, в рядах 06-0,8 м
15. Схема смешения пород Е-Е-Е
16. Потребность в посадочном (посевном) материале на 1 га 3000 тыс.шт. (кг) и на всю площадь по породам 11400,
17. Характеристика посадочного (посевного) материала по породам: возраст сеянцев, саженцев сеянцы 3х лет, класс качества семян, их происхождение, лесосеменной район питомник Ленинградской области,
18. Способ подготовки семян к посеву -
19. Виды и способы агротехнических уходов, их кратность: **агротех.- 2021,2022, лесоводст.-2023,2024**
20. Противопожарные мероприятия, протяженность, ширина мин полос нет
21. Намечаемый год перевода культур в лесопокрытую площадь 2029

Составил (арендатор): Генеральный директор: Ступкин В.П. 
(должность) (Ф.И.О.) (подпись)

Проверил (лесничий): Ходотов О.В.  «30» 03 21
(Ф.И.О.) (подпись) (дата)

Проверил (инженер по л/в): Пovyшева В.В.  «31» 03. 2021
(Ф.И.О.) (подпись) (дата)

Учтено с внесением следующих замечаний _____

Главный лесничий: Кабанов Н.А.  «31» 03. 2021.
(Ф.И.О.) (подпись) (дата)