

**ПРОЕКТ
ЛЕСОВОССТАНОВЛЕНИЯ**
(создание лесных культур)
на весну, осень 2021 г.

Лесничество Подпорожское Участковое лесничество Тукиинское

№ квартала 54 № выдела 26

Главная порода Ель

Вид культур сплошные

(сплошные, подпологовые, реконструкция)

Арендатор лесного участка: ООО «РЕГИОН» № 65/3-2010-05 от 14.05.2010


(наименование, № дог.аренды, декларация, дата)

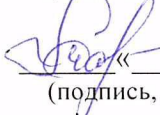
Площадь участка 1,3 га

План участка, масштаб 1:10 000

1. Категория лесокультурной площади: вырубка 2020 г.
- состояние очистки проведена в соответствии с технологической картой разработки лесосеки,
- кол-во пней (валунов) на 1 га 700 шт.,
(гарь _____ г.; редины, пустырь, прогалины и т.д.) _____
2. Рельеф, почвы, механический состав, степень влажности рельеф равнинный, суглинок,
в низких местах с повышенным накоплением влаги
3. Напочвенный покров (важнейшие растения-индикаторы) травяной
кислица
4. Тип леса (тип вырубки), тип лесорастительных условий КС С2
(вейниковые)
5. Наличие естественного возобновления (по породам), тыс.шт./га; размещение, средняя высота, м не имеется
6. Зараженность почвы вредителями, вид в связи с отсутствием признаков заселения
вредных организмов, обследование на лесном участке не проводилось
7. Состав, возраст, полнота, класс бонитета реконструируемого насаждения ---
8. Способ реконструкции: ширина и направление коридоров, кулис, площадь расчищенных коридоров от общей площади реконструируемого участка (в %) ---
9. Сроки и виды подготовки площади, применяемые машины и орудия весна 2021 г.,
механизированная, трактор ТДТ-55
10. Способы и время обработки почвы (механизированная, ручная, сплошная, полосами, бороздами, площадками и т.д.), глубина обработки почвы, применяемые машины и орудия весна 2021 г., механизированная бороздами глубиной до 15 см, трактор ТДТ-55 с
плугом ПКЛ-70
11. Размещение и размеры площадок, полос, борозд на площади и их направление борозды шириной до 0,7 м через 3,5-4,5 м
12. Метод и способ создания культур (посадка сеянцами, саженцами, посев рядовой, строчно-луночный, ручной, механизированный) посадка сеянцами ручная
13. Количество посадочных (посевных) мест на 1 га, тыс.шт. 3,0
14. Размещение посадочных (посевных) мест, расстояние между рядами 3,5-4,5 м,
в рядах до 0,5 м _____
15. Схема смешения пород Е-Е-Е
16. Потребность в посадочном (посевном) материале на 1 га 3,0 - ель тыс.шт.(кг) и
на всю площадь по породам 3,9 - ель тыс.шт.(кг)
17. Характеристика посадочного (посевного) материала по породам (возраст, происхождение сеянцев) сеянцы крупномерные ОКС породы-ель 4-х лет и старше,
паспорт № _____ от _____,
класс качества семян, их происхождение, лесосеменной район _____
18. Способ подготовки семян к посеву _____
19. Виды и способы агротехнических уходов, их кратность: ручная оправка от завала
травой и почвой, выжимание морозом – однократно; дополнение лесных культур –
однократно
20. Виды и способы лесоводственных уходов, их кратность: уничтожение травянистой
и древесной растительности в рядах – одно-двукратно
21. Противопожарные мероприятия, протяженность, ширина мин полос _____
22. Намечаемый год перевода культур в лесопокрытую площадь 2029-30 г.

23. Показатели оценки восстанавливаемых лесов для признания работ по лесовосстановлению завершёнными (возраст, количество деревьев главных лесных пород, средняя высота) В соответствии с приложением 3 Правил лесовосстановления

Составил: инженер л/х Филиппова Е.А.  « 05 » 04 21
(должность) (Ф.И.О.) (подпись, дата)

Проверил: и.о. лесничий уч. лес-ва Астляйтор А.Н.  « 05 » 04 21
(должность) (Ф.И.О.) (подпись, дата)

Проверил: инженер ЛВС Туркина О.Н.  « 05 » 04 21
(должность) (Ф.И.О.) (подпись, дата)

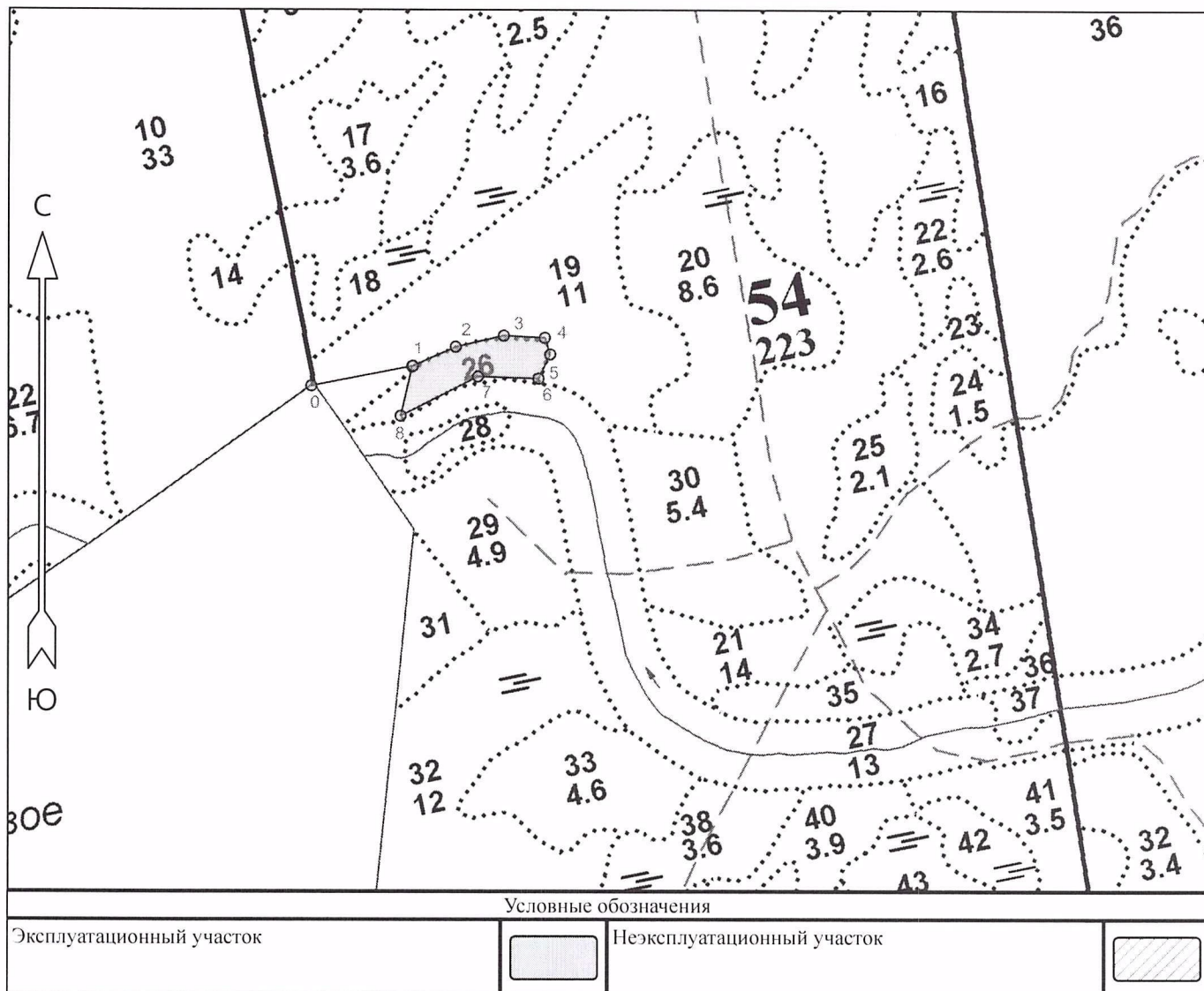
Согласовано с внесением следующих замечаний По факту создания
и/к уточнить к. 17, 21

Главный лесничий: Герасов Н.Л.  « 05 » 04 21
(Ф.И.О.) (подпись, дата)

План участка 2021 году

Лесничество
 Участковое лесничество
 Урочище (при наличии)
 Номер(а) лесного квартала
 Номер(а) лесотаксационного выдела
 Масштаб

Подпорожское
 Тукшинское
 54
 26
 1 : 10000



Площадь общая, га		Площадь эксплуатационная, га					
1.3							
Экспликация объекта							
Порядковый номер характерной (поворотной) точки	Геодезические координаты						
	Х	У					
Привязка							
0	516394.966	3309286.824					
Лесосека							
1	516427.080	3309438.909					

Номера точек	Азимуты линий	Длина линий		
2	516456.634	3309502.563		
3	516474.489	3309574.589		
4	516472.304	3309635.726		
5	516447.689	3309644.192		
6	516411.416	3309627.204		
7	516413.069	3309536.959		
8	516352.083	3309421.782		
Привязка				
0 - 1	79°.00'	155.0		
Лесосека				

Лесосека		
Номер лесосеки		Площадь лесосеки, га
Основной полигон		1.3

*-Координаты получены при помощи навигатора GARMIN ETREX LEGEND HCX. Географические координаты пересчитаны в геодезические координаты в системе координат МСК-47 Ленинградской области – зона 3.