

**ПРОЕКТ  
ЛЕСОВОССТАНОВЛЕНИЯ**  
(создание лесных культур)  
на весну, осень 2021 г.

Лесничество Подпорожское Участковое лесничество Пертозерское

№ квартала 76 № выдела 18

Главная порода Ель

Вид культур сплошные

(сплошные, подпологовые, реконструкция)

Арендатор лесного участка: ООО «СВИРЬЛЕС» № 2-2008-12-132-3 от 16.12.2008 г.

(наименование, № дог.аренды, декларация, дата)


Площадь участка 7,0 га

План участка, масштаб 1:10 000


1. Категория лесокультурной площади: вырубка 2020 г.  
- состояние очистки проведена в соответствии с технологической картой разработки лесосеки,
- кол-во пней (валунов) на 1 га 700 шт.,  
(гарь \_\_\_\_\_ г.; редины, пустырь, прогалины и т.д.) \_\_\_\_\_
2. Рельеф, почвы, механический состав, степень влажности рельеф равнинный, суглинок, в низких местах с повышенным накоплением влаги
3. Напочвенный покров (важнейшие растения-индикаторы) травяной черника
4. Тип леса (тип вырубки), тип лесорастительных условий ЧС В2 (кипрейные)
5. Наличие естественного возобновления (по породам), тыс.шт./га; размещение, средняя высота, м не имеется
6. Зараженность почвы вредителями, вид в связи с отсутствием признаков заселения вредных организмов, обследование на лесном участке не проводилось
7. Состав, возраст, полнота, класс бонитета реконструируемого насаждения ---
8. Способ реконструкции: ширина и направление коридоров, кулис, площадь расчищенных коридоров от общей площади реконструируемого участка (в %) ---
9. Сроки и виды подготовки площади, применяемые машины и орудия вечна 2021 г., механизированная, трактор ТДТ-55
10. Способы и время обработки почвы (механизированная, ручная, сплошная, полосами, бороздами, площадками и т.д.), глубина обработки почвы, применяемые машины и орудия весна 2021 г., механизированная бороздами глубиной до 15 см, трактор ТДТ-55 с плугом ПКЛ-70
11. Размещение и размеры площадок, полос, борозд на площади и их направление борозды шириной до 0,7 м через 3,5-4,5 м
12. Метод и способ создания культур (посадка сеянцами, саженцами, посев рядовой, строчно-луночный, ручной, механизированный) посадка сеянцами ручная
13. Количество посадочных (посевных) мест на 1 га, тыс.шт. 3,0
14. Размещение посадочных (посевных) мест, расстояние между рядами 3,5-4,5 м, в рядах до 0,5 м \_\_\_\_\_
15. Схема смешения пород Е-Е-Е
16. Потребность в посадочном (посевном) материале на 1 га 3,0 - ель тыс.шт.(кг) и на всю площадь по породам 21,0 - ель тыс.шт.(кг)
17. Характеристика посадочного (посевного) материала по породам (возраст, происхождение сеянцев) стандартные сеянцы ели европейской с ОКС, паспорт № 2/2/8 от 15.10.2020 г., Винницкий питомник Подпорожского лесничества Ленинградской области (Гонгинское участковое лесничество кв.96 в.50),  
класс качества семян, их происхождение, лесосеменной район \_\_\_\_\_
18. Способ подготовки семян к посеву \_\_\_\_\_
19. Виды и способы агротехнических уходов, их кратность: ручная оправка от завала травой и почвой, выжимание морозом – однократно; дополнение лесных культур – однократно
20. Виды и способы лесоводственных уходов, их кратность: уничтожение травянистой и древесной растительности в рядах – одно-двукратно
21. Противопожарные мероприятия, протяженность, ширина мин создание минерализованных полос протяженностью 1,05 км, шириной 1 м
22. Намечаемый год перевода культур в лесопокрытую площадь 2029-30 г.

23. Показатели оценки восстанавливаемых лесов для признания работ по лесовосстановлению выполненными (возраст, количество деревьев главных лесных пород, средняя высота) В соответствии с приложением 3 Правил лесовосстановления


Составил: мастер леса Запольский Р.Ю.  
(должность) (Ф.И.О.)

 « 05 » 04.21  
(подпись, дата)

Проверил: лесничий уч. лес-ва Кукоев В.Д.  
(должность) (Ф.И.О.)

 « 05 » 04.21  
(подпись, дата)


Проверил: инженер ЛВС Туркина О.Н.  
(должность) (Ф.И.О.)

 « 05 » 04.21  
(подпись, дата)

Согласовано с внесением следующих замечаний

по факту создания  
и/или уточнить к. 17, 21

Главный лесничий: Герасов Н.Л.  
(Ф.И.О.)

 « 05 » 04.21  
(подпись, дата)

# План участка для создания лесных культур в 2021 году

Лесничество

Участковое лесничество

Урочище (при наличии)

Номер(а) лесного квартала

Номер(а) лесотаксационного выдела

Масштаб

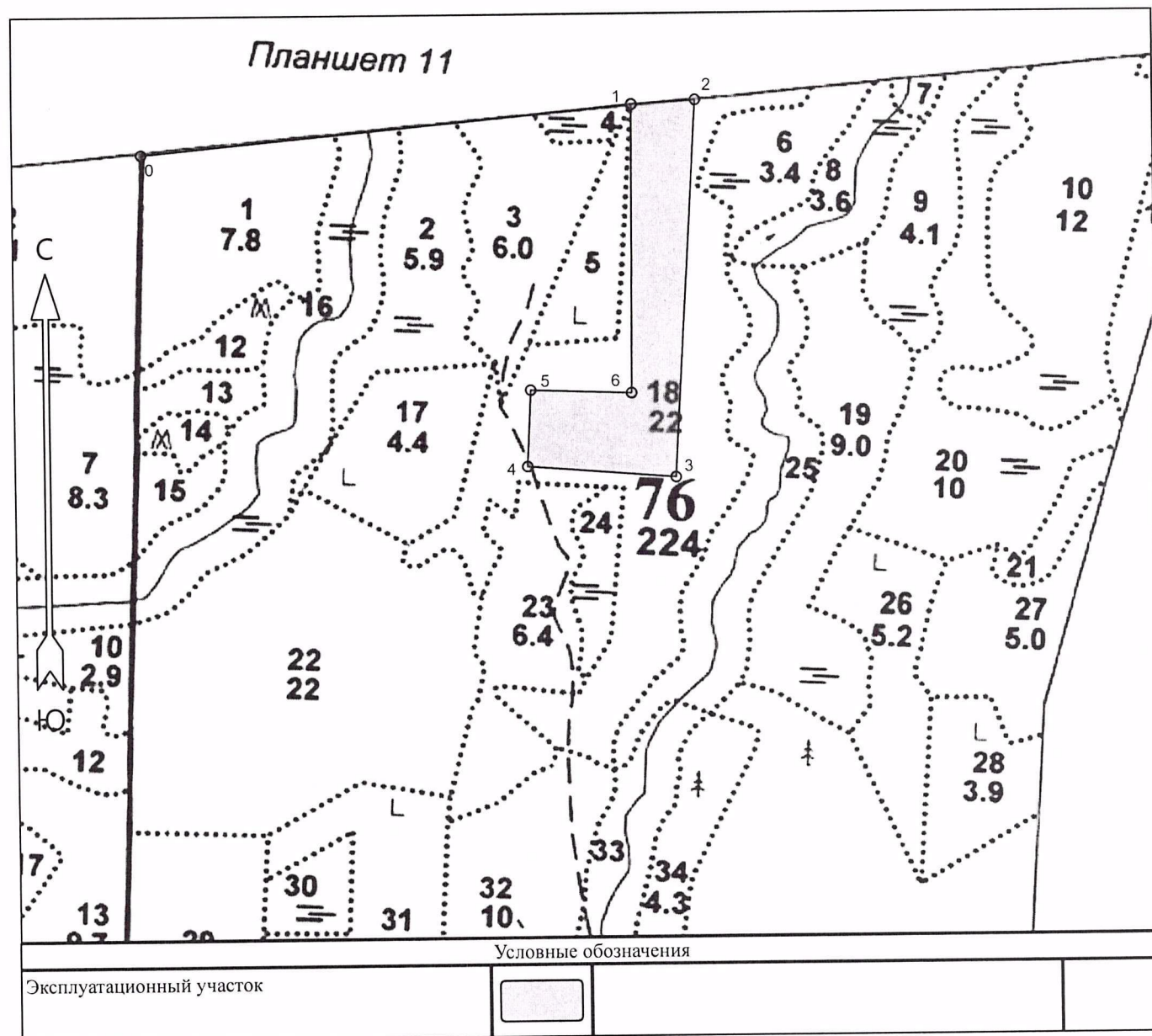
Подпорожское

Пертозерское

76

18

1 : 10000



Площадь общая, га	Площадь эксплуатационная, га	
7.0		
Экспликация объекта		
Порядковый номер характерной (поворотной) точки	Геодезические координаты	
	X	Y
Привязка		
0	542772.421	3295851.562
Лесосека		

1	542856.560	3296621.537
2	542863.978	3296721.463
3	542268.071	3296692.793
4	542283.398	3296458.786
5	542404.425	3296463.559
6	542400.946	3296622.861
Номера точек	Румбы линий	Длина линий
Привязка		
0 - 1	СВ 84° 30'	773.0
Лесосека		
1 - 2	СВ 86° 30'	100.0

2 - 3	ЮЗ 3° 30'	596.0
3 - 4	СЗ 85° 30'	234.0
4 - 5	СВ 3° 00'	121.0
5 - 6	ЮВ 88° 00'	159.0
6 - 1	СВ 0° 30'	455.0
Лесосека		
Номер лесосеки	Площадь лесосеки, га	
Основной полигон	7.0	

\* - Координаты получены при помощи навигатора GARMIN ETREX LEGEND HCX. Географические координаты пересчитаны в геодезические координаты в системе координат МСК-47 Ленинградской области - зона 3