

**ПРОЕКТ
ЛЕСОВОССТАНОВЛЕНИЯ
(создание лесных культур)
на весну, осень 2021 г.**

Лесничество Подпорожское Участковое лесничество Пертозерское

№ квартала 89 № выдела 3

Главная порода Ель

Вид культур сплошные

(сплошные, подпологовые, реконструкция)

Арендатор лесного участка: ООО «СВИРЬЛЕС» № 2-2008-12-132-3 от 16.12.2008 г.

(наименование, № дог.аренды, декларация, дата)

Площадь участка 7,5 га

План участка, масштаб 1:10 000

Лесные культуры — посадка — 7,2 га

выд.3 — 7,2 га


Лесной проезд — 0,3 га

выд.3 — 0,3 га


1. Категория лесокультурной площади: вырубка 2020 г.
- состояние очистки проведена в соответствии с технологической картой разработки лесосеки,
- кол-во пней (валунов) на 1 га 700 шт.,
(гарь _____ г.; редина, пустырь, прогалина и т.д.) _____
2. Рельеф, почвы, механический состав, степень влажности рельеф равнинный, суглинок, в низких местах с повышенным накоплением влаги
3. Напочвенный покров (важнейшие растения-индикаторы) травяной черника
4. Тип леса (тип вырубки), тип лесорастительных условий ЧС В2 (кипрейные)
5. Наличие естественного возобновления (по породам), тыс.шт./га; размещение, средняя высота, м не имеется
6. Зараженность почвы вредителями, вид в связи с отсутствием признаков заселения вредных организмов, обследование на лесном участке не проводилось
7. Состав, возраст, полнота, класс бонитета реконструируемого насаждения ---
8. Способ реконструкции: ширина и направление коридоров, кулис, площадь расчищенных коридоров от общей площади реконструируемого участка (в %) ---
9. Сроки и виды подготовки площади, применяемые машины и орудия весна 2021 г., механизированная, трактор ТДТ-55
10. Способы и время обработки почвы (механизированная, ручная, сплошная, полосами, бороздами, площадками и т.д.), глубина обработки почвы, применяемые машины и орудия весна 2021 г., механизированная бороздами глубиной до 15 см, трактор ТДТ-55 с плугом ПКЛ-70
11. Размещение и размеры площадок, полос, борозд на площади и их направление борозды шириной до 0,7 м через 3,5-4,5 м
12. Метод и способ создания культур (посадка сеянцами, саженцами, посев рядовой, строчно-луночный, ручной, механизированный) посадка сеянцами ручная
13. Количество посадочных (посевных) мест на 1 га, тыс.шт. 3,0
14. Размещение посадочных (посевных) мест, расстояние между рядами 3,5-4,5 м, в рядах до 0,5 м _____
15. Схема смешения пород Е-Е-Е
16. Потребность в посадочном (посевном) материале на 1 га 3,0 - ель тыс.шт.(кг) и на всю площадь по породам 21,6 - ель тыс.шт.(кг)
17. Характеристика посадочного (посевного) материала по породам (возраст, происхождение сеянцев) стандартные сеянца ели европейской с ОКС, паспорт № _____ от _____,
класс качества семян, их происхождение, лесосеменной район _____
18. Способ подготовки семян к посеву _____
19. Виды и способы агротехнических уходов, их кратность: ручная оправка от завала травой и почвой, выжимание морозом – однократно; дополнение лесных культур – однократно
20. Виды и способы лесоводственных уходов, их кратность: уничтожение травянистой и древесной растительности в рядах – одно-двукратно
21. Противопожарные мероприятия, протяженность, ширина мин _____
создание минерализованных полос протяженностью 0,8 км, шириной 1 м
22. Намечаемый год перевода культур в лесопокрытую площадь 2029-30 г.

23. Показатели оценки восстанавливаемых лесов для признания работ по лесовосстановлению завершёнными (возраст, количество деревьев главных лесных пород, средняя высота) В соответствии с приложением 3 Правил лесовосстановления


Составил: мастер леса Запольский Р.Ю.
(должность) (Ф.И.О.)


« 05 » 04.21
(подпись, дата)

Проверил: лесничий уч. лес-ва Кукоев В.Д.
(должность) (Ф.И.О.)


« 05 » 04.21
(подпись, дата)


Проверил: инженер ЛВС Туркина О.Н.
(должность) (Ф.И.О.)


« 05 » 04.21
(подпись, дата)

Согласовано с внесением следующих замечаний

По факту
создания ПК уточнить п. 17, 21

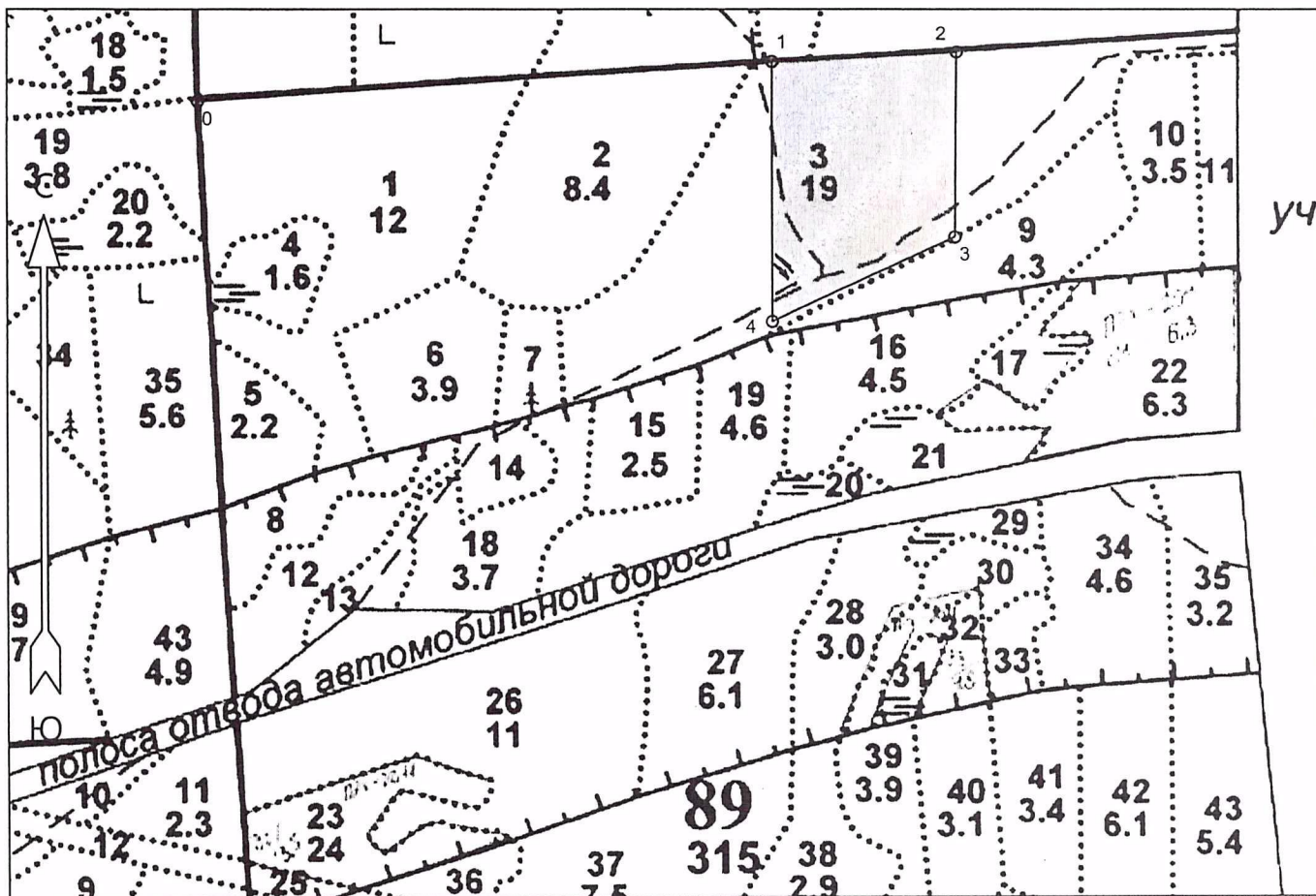
Главный лесничий: Герасов Н.Л.
(Ф.И.О.)


« 05 » 04.21
(подпись, дата)

План участка для создания лесных культур в 2021 году

Лесничество
 Участковое лесничество
 Урочище (при наличии)
 Номер(а) лесного квартала
 Номер(а) лесотаксационного выдела
 Масштаб

Подпорожское
 Пергозерское
 89
 3
 1 : 10000



Условные обозначения

Эксплуатационный участок	<i>7, дтн</i>		Лесная дорога	<i>0,3 ГА</i>	
--------------------------	---------------	--	---------------	---------------	--

Площадь общая, га		Площадь эксплуатационная, га	
7.5			
Экспликация объекта			
Порядковый номер характерной (поворотной) точки	Геодезические координаты		
	X	Y	
Привязка			
0	541362.443	3295897.746	
Лесосека			
1	541427.091	3296677.961	
2	541443.465	3296928.029	
3	541190.216	3296929.143	
4	541071.487	3296682.636	
Номера точек	Румбы линий	Длина линий	

Привязка		
0 - 1	СВ 86° 00'	781.0
Лесосека		
1 - 2	СВ 87° 00'	250.0
2 - 3	ЮЗ 0° 30'	253.0
3 - 4	ЮЗ 65° 00'	273.0
4 - 1	СЗ 0° 00'	355.0
Лесосека		
Номер лесосеки		Площадь лесосеки, га
Основной полигон		7.5

* - Координаты получены при помощи навигатора GARMIN ETREX LEGEND HCX. Географические координаты пересчитаны в геодезические координаты в системе координат МСК-47 Ленинградской области - зона 3