

**ПРОЕКТ
ЛЕСОВОССТАНОВЛЕНИЯ**
(создание лесных культур)
на весну, осень 2022 г.

Лесничество Подпорожское Участковое лесничество Тукшинское

№ квартала 89 № выдела 17

Главная порода Ель

Вид культур сплошные

(сплошные, подпологовые, реконструкция)

Арендатор лесного участка: ООО «РЕГИОН» № 65/З-2010-05 от 14.05.2010


(наименование, № дог.аренды, декларация, дата)


Площадь участка 6,6 га


План участка, масштаб 1:10 000

1. Категория лесокультурной площади: вырубка 2020 г.
- состояние очистки проведена в соответствии с технологической картой разработки лесосеки,
- кол-во пней (валунов) на 1 га 700 шт.,
(гарь _____ г.; редина, пустырь, прогалина и т.д.) _____
2. Рельеф, почвы, механический состав, степень влажности рельеф равнинный, суглинок, в низких местах с повышенным накоплением влаги
3. Напочвенный покров (важнейшие растения-индикаторы) травяной
кислица
4. Тип леса (тип вырубки), тип лесорастительных условий КС С2
вейниковые
5. Наличие естественного возобновления (по породам), тыс.шт./га; размещение, средняя высота, м не имеется
6. Зараженность почвы вредителями, вид в связи с отсутствием признаков заселения вредных организмов, обследование на лесном участке не проводилось
7. Состав, возраст, полнота, класс бонитета реконструируемого насаждения ---
8. Способ реконструкции: ширина и направление коридоров, кулис, площадь расчищенных коридоров от общей площади реконструируемого участка (в %) ---
9. Сроки и виды подготовки площади, применяемые машины и орудия осень 2021 г., механизированная, трактор ТДТ-55
10. Способы и время обработки почвы (механизированная, ручная, сплошная, полосами, бороздами, площадками и т.д.), глубина обработки почвы, применяемые машины и орудия осень 2021 г., механизированная бороздами глубиной до 15 см, трактор ТДТ-55 с плугом ПКЛ-70
11. Размещение и размеры площадок, полос, борозд на площади и их направление борозды шириной до 0,7 м через 3,5-4,5 м
12. Метод и способ создания культур (посадка сеянцами, саженцами, посев рядовой, строчно-луночный, ручной, механизированный) посадка сеянцами ручная
13. Количество посадочных (посевных) мест на 1 га, тыс.шт. 3,0
14. Размещение посадочных (посевных) мест, расстояние между рядами 3,5-4,5 м, в рядах до 0,5 м
15. Схема смешения пород Е-Е-Е
16. Потребность в посадочном (посевном) материале на 1 га 3,0 - ель тыс.шт.(кг) и на всю площадь по породам 19,8 - ель тыс.шт.(кг)
17. Характеристика посадочного (посевного) материала по породам (возраст, происхождение сеянцев) _____
паспорт № от _____
класс качества семян, их происхождение, лесосеменной район _____
18. Способ подготовки семян к посеву _____
19. Виды и способы агротехнических уходов, их кратность: ручная оправка от завала травой и почвой, выжимание морозом – однократно; дополнение лесных культур – однократно
20. Виды и способы лесоводственных уходов, их кратность: уничтожение травянистой и древесной растительности в рядах – одно-двукратно
21. Противопожарные мероприятия, протяженность, ширина мин полос _____
22. Намечаемый год перевода культур в лесопокрытую площадь 2030 - 31 г.

23. Показатели оценки восстанавливаемых лесов для признания работ по лесовосстановлению выполненными (возраст, количество деревьев главных лесных пород, средняя высота) В соответствии с приложением 3 Правил лесовосстановления

Составил: инженер л/х Филиппова Е.А.  « 08 » 09 г.
(должность) (Ф.И.О.) (подпись, дата)

Проверил: лесничий уч. лес-ва Маймистов А.А.  « 08 » 09 г.
(должность) (Ф.И.О.) (подпись, дата)

Проверил: инженер ЛВС Туркина О.Н.  « 08 » 09 г.
(должность) (Ф.И.О.) (подпись, дата)

Согласовано с внесением следующих замечаний по факту отсутствия

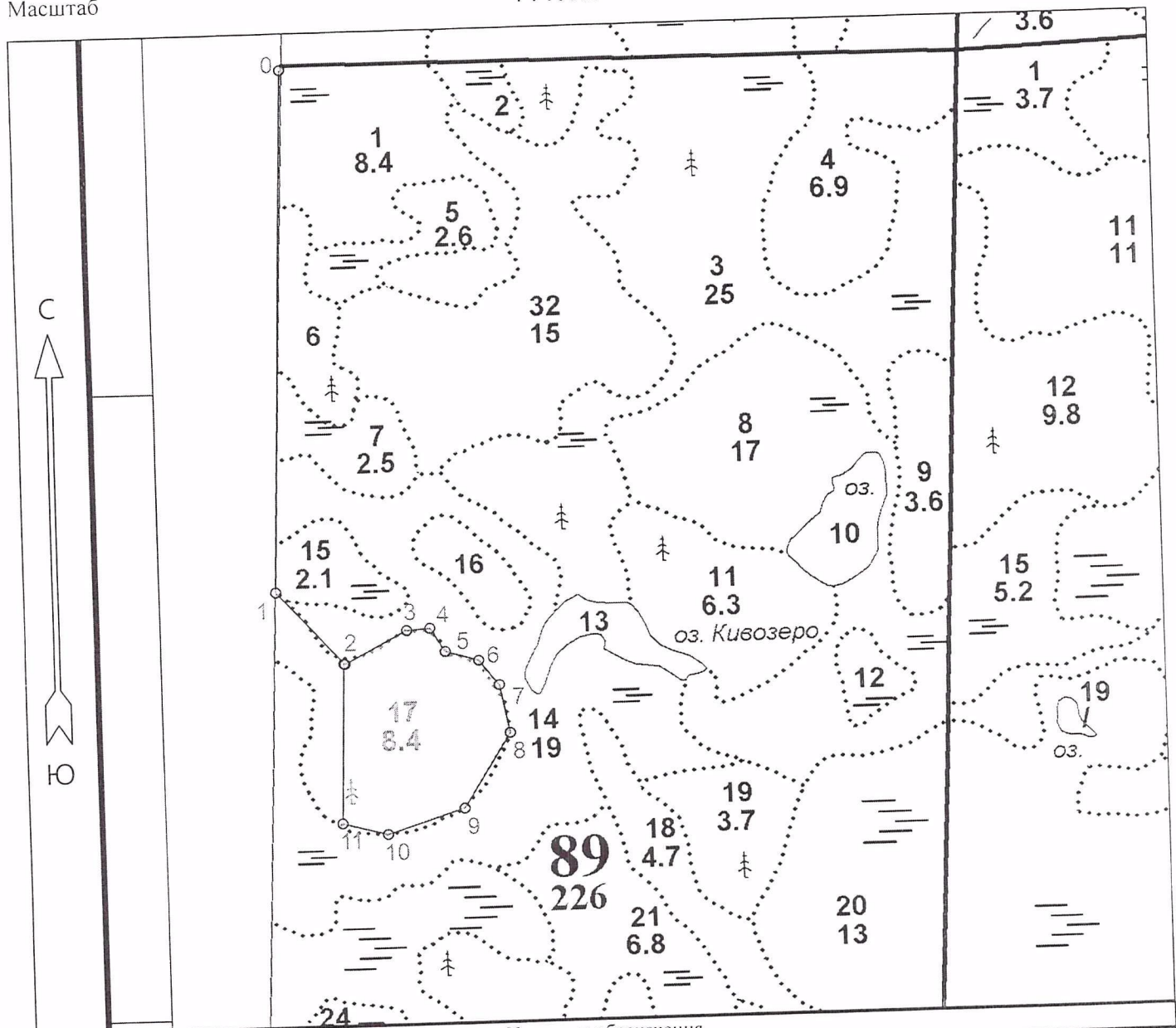
и/к уточнить к. 17, 21

Главный лесничий: Герасов Н.Л.  « 08 » 09 г.
(Ф.И.О.) (подпись, дата)

План участка 2022 году

Лесничество
 Участковое лесничество
 Урочище (при наличии)
 Номер(а) лесного квартала
 Номер(а) лесотаксационного выдела
 Масштаб

Подпорожское
 Тукшинское
 89
 17
 1 : 10000



Условные обозначения

Лесные культуры - 6.6 га

Неэксплуатационный участок

Площадь общая, га	Площадь эксплуатационная, га
6.6	6.6
Экспликация объекта	
Геодезические координаты	

Порядковый номер характерной (поворотной) точки	X	Y
	Привязка	
0	517393.897	3306816.894
1	516563.240	3306800.944

Лесосека		
2	516447.396	3306908.809
3	516499.868	3307008.071
4	516502.714	3307045.067
5	516465.739	3307069.039
6	516450.480	3307122.035
7	516410.757	3307154.158

> *-Координаты получены при помощи навигатора GARMIN ETREX LEGEND HCX. Географические координаты пересчитаны в геодезические координаты в системе координат МСК-47 Ленинградской области – зона 3.

8	516334.362	3307170.298
9	516214.991	3307096.739
10	516174.530	3306974.929
11	516192.810	3306901.974
Номера точек	Азимуты линий	Длина линий
Привязка		
0 - 1	171°.00'	830.0
1 - 2	127°.00'	158.0
Лесосека		
2 - 3	52°.00'	112.0
3 - 4	75°.30'	37.0
4 - 5	137°.00'	44.0
5 - 6	96°.00'	55.0
6 - 7	131°.00'	51.0
7 - 8	158°.00'	78.0
8 - 9	201°.30'	140.0
9 - 10	241°.30'	128.0
10 - 11	274°.00'	75.0
11 - 2	351°.00'	255.0
Лесосека		
Номер лесосеки	Площадь лесосеки, га	
Основной полигон	6.6	