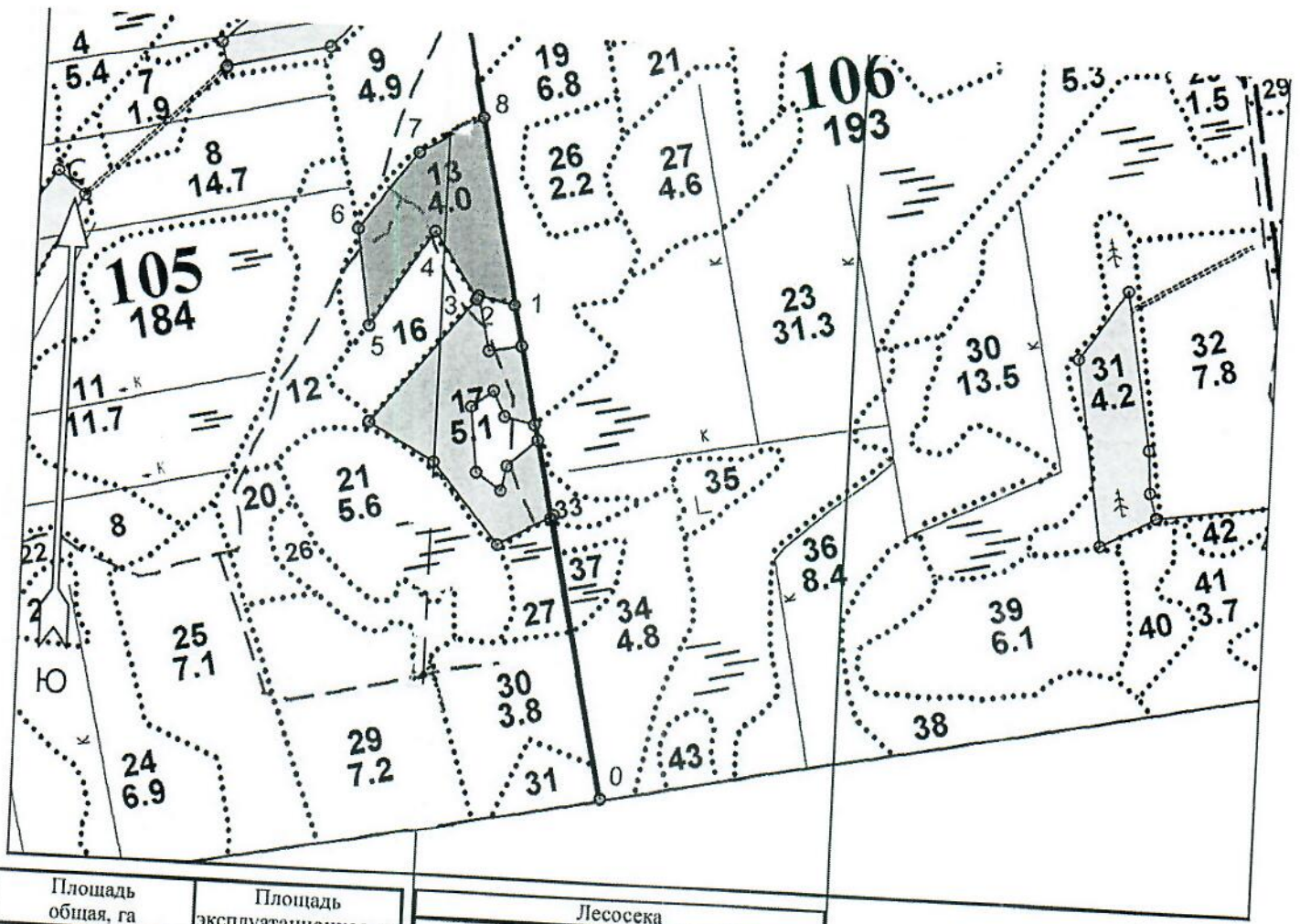


ПРОЕКТ
ЛЕСОВОССТАНОВЛЕНИЯ
(создание лесных культур)
на весну, осень 2022 г.

Главная порода: сосна обыкновенная
Вид культур: сплошные
(сплошные, подпологовые, реконструкция)
Арендатор лесного участка ООО «Тимбер-Холдинг», д/а 2-2008-12-90-3, л/д 4-2020 от 27.02.2020
(наименование, № дог.аренды, декларация, дата)
Площадь участка 3,5 га
Лесничество План участка
Участковое лесничество Лодейнопольское
Номер лесного квартала Кондушское
Номера лесотаксационных выделов 105
Масштаб 13 1:10000




Площадь общая, га		Площадь эксплуатационная, га	
3.5		3.5	
Экспликация объекта			
Порядковый номер характерной (поворотной) точки	Геодезические координаты*		
	X	Y	
Привязка			
0	529619.731	3230127.369	
Лесосека			
1	530328.580	3229972.831	
2	530339.903	3229920.929	
3	530334.909	3229918.381	
4	530429.870	3229855.020	
5	530288.617	3229765.510	
6	530428.138	3229744.195	
7	530544.920	3229827.073	
8	530600.108	3229916.637	
Номера точек	Румбы линий	Длина линий	
	Привязка		
0 - 1	СЗ 13°	725	

Лесосека		
1 - 2	СЗ 78°	53
2 - 3	ЮЗ 27°	6
3 - 4	СЗ 34°	114
4 - 5	ЮЗ 32°	167
5 - 6	СЗ 9°	141
6 - 7	СВ 35°	143
7 - 8	СВ 58°	105
8 - 1	ЮВ 12°	277
Лесосека		
Номер лесосеки	Площадь лесосеки, га	
Основной полигон	3.5	


* - Координаты получены при помощи GARMIN GPSMAP 64 st (указывается наименование и марка прибора, с помощью которого определены географические координаты). Географические координаты пересчитаны в геодезические координаты в системе координат МСК-47 Ленинградской области - зона 3.

1. Категория лесокультурной площади: вырубка 2020 г. состояние очистки - удовлетвор., кол-во пней на 1 га до 600 шт., гарь ----- г.; редины, пустырь, прогалины и т.д.
2. Рельеф, почвы, механический состав, степень влажности: равнинный с участками ослабленного стока, грубогумусные подзолистые суглинистые свежие
3. Напочвенный покров (важнейшие растения-индикаторы): черника, режа брусника, майник, грушанка, вейник лесной, плаун, розга золотая
4. Тип леса (тип вырубки), тип лесорастительных условий: в.13 ЧСВ2, ельник черничный
5. Наличие естественного возобновления, тыс.шт./га; размещение, средняя высота: отсутствует
6. Зараженность почвы вредителями, вид: в связи с отсутствием признаков заселения вредных организмов обследование на участке не проводилось
7. Состав, возраст, полнота, класс бонитета реконструируемого насаждения:
не планируется
8. Способ реконструкции: ширина и направление коридоров, кулис, площадь расчищенных коридоров от общей площади реконструируемого участка (в %):
не планируется
9. Сроки и виды подготовки площади, применяемые машины и орудия
в начале июня 2021 года тракторами ТДТ-55 с плугами ПЛ-1-1
10. Способы и время обработки почвы (механизированная, ручная, сплошная, полосами, бороздами, площадками и т.д.), глубина обработки почвы, применяемые машины и орудия:
мехподготовка почвы бороздами на глубину до 30 см
11. Размещение и размеры площадок, полос, борозд на площади и их направление: борозды расположены на лесокультурной площади равномерно, по возможности, прямолинейные
12. Метод и способ создания культур (посадка сеянцами, саженцами, посев рядовой, строчно-луночный, ручной, механизированный): ручная посадка сеянцев сосны обыкновенной под меч Колесова в два отвала в шахматном порядке
13. Количество посадочных мест на 1 га, тыс. шт.: 3,0
14. Размещение посадочных мест, расстояние между рядами 4,5-5 м, в рядах 0.9-1.1 м
15. Схема смешения пород: С-С-С
16. Потребность в посадочном материале на 1 га: 3,0 тыс.шт.
и на всю площадь по породам тыс.шт.: сосна обыкновенная 10,5
17. Характеристика посадочного материала по породам, возраст сеянцев, саженцев: сеянцы сосны обыкновенной 2-3 летние с ОКС из питомника Лодейнопольского лесничества, 2-ой лесосеменной район
18. Способ подготовки семян к посеву: не проводится
19. Виды и способы агротехнических уходов, их кратность: на 1,2,3 годы однократно
20. Виды и способы лесоводственных уходов, их кратность: по мере необходимости
21. Противопожарные мероприятия, протяженность, ширина минерализованных полос: лесокультурная площадь окаймлена минполосой по периметру частично
22. Намечаемый год перевода культур в лесопокрытую площадь: 2030 г.
23. Показатели оценки восстанавливаемых лесов для признания работ по лесовосстановлению выполненными (возраст, количество деревьев главных лесных пород, средняя высота): согласно Приложению 3 Правил лесовосстановления


Составил (арендатор): инженер по л/в Иванов В.В.

 «01.06.21»

Проверил (лесничий): Адамова С.Н.


 «01.06.21»

Проверил (инженер по л/в): Степанович А.А.

 «11.06.2021»

Учтено с внесением следующих замечаний _____

Главный лесничий: Леонтьев В.Н.

 «11.06.2021»

