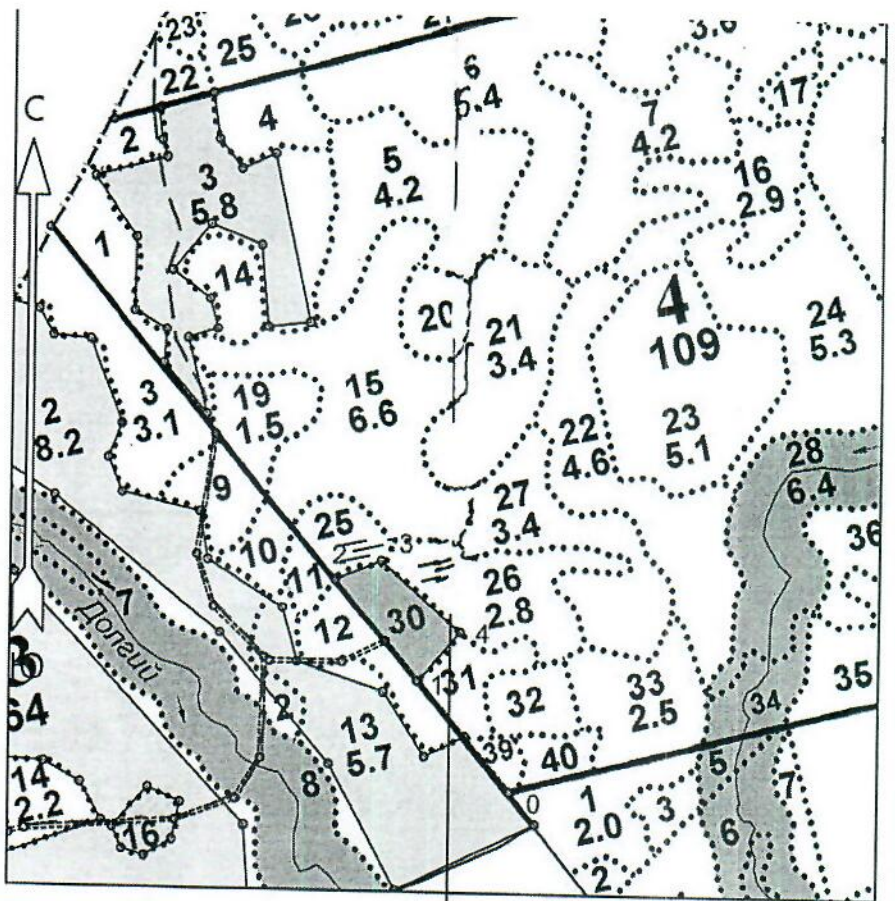


**ПРОЕКТ**  
**ЛЕСОВОССТАНОВЛЕНИЯ**  
**(создание лесных культур)**  
на весну, осень 2022 г.


Главная порода: сосна обыкновенная  
Вид культур: сплошные  
(сплошные, подпологовые, реконструкция)  
Арендатор лесного участка ООО «Тимбер-Холдинг», д/а 2-2008-12-90-3, л/д 13-2020 от 28.07.2020  
(наименование, № дог.аренды, декларация, дата)  
Площадь участка 1,2 га  
Лесничество План участка  
Участковое лесничество Лодейнопольское  
Кондушское  
Номер лесного квартала 4  
Номера лесотаксационных выделов 30  
Масштаб 1:10000



Площадь общая, га		Площадь эксплуатационная, га	
1.2		1.2	
Экспликация объекта			
Порядковый номер характерной (поворотной) точки	Геодезические координаты*		
	X	Y	
Привязка			
0	544319.306	3222192.071	
Лесосека			
1	544465.185	3222071.418	
2	544601.405	3221962.713	
3	544626.352	3222022.895	
4	544531.762	3222126.453	
Номера точек	Румбы линий	Длина линий	
Привязка			
0 - 1	СЗ 40°	189	
Лесосека			
1 - 2	СЗ 39°	174	
2 - 3	СВ 67°	65	
3 - 4	ЮВ 48°	140	

4 - 1	ЮЗ 39°	85
Лесосека		
Номер лесосеки		Площадь лесосеки, га
Основной полигон		1.2

\* - Координаты получены при помощи GARMIN GPSMAP 64 st (указывается наименование и марка прибора, с помощью которого определены географические координаты). Географические координаты пересчитаны в геодезические координаты в системе координат МСК-47 Ленинградской области - зона 3.


1. Категория лесокультурной площади: вырубка 2020 г. состояние очистки - удовлетвор., кол-во пней на 1 га до 600 шт., гарь ----- г.; редины, пустырь, прогалины и т.д.
  2. Рельеф, почвы, механический состав, степень влажности: равнинный с участками ослабленного стока, грубогумусные подзолистые суглинистые свежие
  3. Напочвенный покров (важнейшие растения-индикаторы): черника, режа брусника, майник, грушанка, вейник лесной, плаун, розга золотая
  4. Тип леса (тип вырубки), тип лесорастительных условий: в.30 ЧСВ2, ельник черничный свежий
  5. Наличие естественного возобновления, тыс.шт./га; размещение, средняя высота: отсутствует
  6. Зараженность почвы вредителями, вид: в связи с отсутствием признаков заселения вредных организмов обследование на участке не проводилось
  7. Состав, возраст, полнота, класс бонитета реконструируемого насаждения:  
не планируется
  8. Способ реконструкции: ширина и направление коридоров, кулис, площадь расчищенных коридоров от общей площади реконструируемого участка (в %):  
не планируется
  9. Сроки и виды подготовки площади, применяемые машины и орудия  
в начале августа 2021 года тракторами ТДТ-55 с плугами ПЛ-1-1
  10. Способы и время обработки почвы (механизированная, ручная, сплошная, полосами, бороздами, площадками и т.д.), глубина обработки почвы, применяемые машины и орудия:  
мехподготовка почвы бороздами на глубину до 30 см
  11. Размещение и размеры площадок, полос, борозд на площади и их направление: борозды расположены на лесокультурной площади равномерно, по возможности, прямолинейные
  12. Метод и способ создания культур (посадка сеянцами, саженцами, посев рядовой, строчно-луночный, ручной, механизированный): ручная посадка сеянцев сосны обыкновенной под меч Колесова в два отвала в шахматном порядке
  13. Количество посадочных мест на 1 га, тыс. шт.: 3,0
  14. Размещение посадочных мест, расстояние между рядами 3,5-4 м, в рядах 0,9-1,1 м
  15. Схема смешения пород: С-С-С
  16. Потребность в посадочном материале на 1 га: 3,0 тыс.шт.  
и на всю площадь по породам тыс.шт.: сосна обыкновенная 3,6
  17. Характеристика посадочного материала по породам, возраст сеянцев, саженцев: сеянцы сосны обыкновенной 2-3 летние с ОКС из питомника Лодейнопольского лесничества, 2-ой лесосеменной район
  18. Способ подготовки семян к посеву: не проводится
  19. Виды и способы агротехнических уходов, их кратность: на 1,2,3 годы однократно
  20. Виды и способы лесоводственных уходов, их кратность: по мере необходимости
  21. Противопожарные мероприятия, протяженность, ширина минерализованных полос:  
лесокультурная площадь окаймлена минполосой по периметру частично
  22. Намечаемый год перевода культур в лесопокрываемую площадь: 2030 г.
  23. Показатели оценки восстанавливаемых лесов для признания работ по лесовосстановлению выполненными (возраст, количество деревьев главных лесных пород, средняя высота): согласно Приложению 3 Правил лесовосстановления
- Составил (арендатор): инженер по л/в Иванов В.В.  « 02.08.21 »

Проверил (лесничий): Адамова С.Н.

Проверил (инженер по л/в): Степанович А.А.

Учено с внесением следующих замечаний \_\_\_\_\_

Главный лесничий: Леонтьев В.Н.

 « 13.08.2021. »

