

ПРОЕКТ  
ЛЕСОВОССТАНОВЛЕНИЯ  
(создание лесных культур)  
на весну, осень 2022 г.

Лесничество Подпорожское Участковое лесничество Красноборское

№ квартала 60 \_\_\_\_\_ № выдела 2(0,1 га); 6(0,6 га); 8(3,3 га); 9(2,3 га); 14(2,2 га);

Главная порода Сосна \_\_\_\_\_

Вид культур сплошные \_\_\_\_\_

(сплошные, подпологовые, реконструкция)

Арендатор лесного участка ООО «Пеле» договор № 54/3-2010-02 от 18.02.2010

(наименование, № дог.аренды, декларация, дата)


Площадь участка: 8,5 \_\_\_\_\_ га

План участка, масштаб 1:10 000

(Отвод участка с геодезической съемкой обязателен)


1. Категория лесокультурной площади: вырубка 2020 г.  
- состояние очистки проведена в соответствии с технологической картой разработки лесосеки,
- кол-во пней (валунов) на 1 га 460 шт.,  
(гарь \_\_\_\_\_ г.; редина, пустырь, прогалина и т.д.) \_\_\_\_\_
2. Рельеф, почвы, механический состав, степень влажности рельеф равнинный, суглинок, дренированные равнины с несколько ослабленным стоком
3. Напочвенный покров (важнейшие растения-индикаторы) черничник, кислица
4. Тип леса (тип вырубки), тип лесорастительных условий ПС5, ЧСВ2, КСВ2, ОСВ5, КСС2
5. Наличие естественного возобновления (по породам), тыс.шт./га; размещение, средняя высота, м не имеется
6. Зараженность почвы вредителями, вид в связи с отсутствием признаков заселения вредных организмов, обследование на лесн. участке не проводилось
7. Состав, возраст, полнота, класс бонитета реконструируемого насаждения ---
8. Способ реконструкции: ширина и направление коридоров, кулис, площадь расчищенных коридоров от общей площади реконструируемого участка (в %) ---
9. Сроки и виды подготовки площади, применяемые машины и орудия весна 2022 г. механизированная, трактор ТДТ-55
10. Способы и время обработки почвы (механизированная, ручная, сплошная, полосами, бороздами, площадками и т.д.), глубина обработки почвы, применяемые машины и орудия лето клин лесной ТК-1,2
11. Размещение и размеры площадок, полос, борозд на площади и их направление борозды шириной до 1,0 м через 3,5-4,0 м
12. Метод и способ создания культур (посадка сеянцами, саженцами, посев рядовой, строчно-луночный, ручной, механизированный) посев ручной
13. Количество посадочных (посевных) мест на 1 га, тыс.шт. 4,0
14. Размещение посадочных (посевных) мест, расстояние между рядами 3,5-4,0 м, в рядах до 0,6 м
15. Схема смешения пород ССС
16. Потребность в посадочном (посевном) материале на 1 га 0,72 тыс.шт. (кг) и на всю площадь по породам 6,12- сосна тыс.шт (кг)
17. Характеристика посадочного (посевного) материала по породам (возраст, Происхождение сеянцев, семян паспорт  
класс качества семян, их происхождение, лесосеменной район семена сосны 2-го класса
18. Способ подготовки семян к посеву замачивание
19. Виды и способы агротехнических уходов, их кратность: ручная оправка от завала травой и почвой, выжимание морозом – однократно; дополнение лесных культур – однократно
20. Виды и способы лесоводственных уходов, их кратность: уничтожение травянистой и древесной растительности в рядах – одно-двукратно;
21. Противопожарные мероприятия, протяженность, ширина мин полос создание минерализованных полос по границе деланки
22. Намечаемый год перевода культур в лесопокрытую площадь 2030-31 г.
23. Показатели оценки восстанавливаемых лесов для признания работ по лесовосстановлению завершенными (возраст, количество деревьев главных лесных пород, средняя высота) В соответствии с приложением 3 Правил лесовосстановления

Составил: инженер по л/п Данилец А.А.  
(должность)




« 10 » 02 2022 г

Проверил лесничий Кишко В.С.  
(должность) (Ф.И.О.)



« 10 » 02 2022 г

Проверил: инженер ЛВС Туркина О.В.  
(должность) (Ф.И.О.)




« 10 » 02

Согласовано с внесением следующих замечаний

лк уточнить в 19, 21

по факту создания

Главный лесничий Герасов Н.Л.



« 10 » 02 2022 г

(Ф.И.О.)

(подпись)

Чертеж отвода площади под лесные культуры(семена сосны)в 2022 году

Ленинградская область,Подпорожский район

(наименование субъекта Российской Федерации, наименование муниципального района)

Лесничество

Подпорожское

Участковое лесничество

Красноборское

Номер(а) лесного квартала

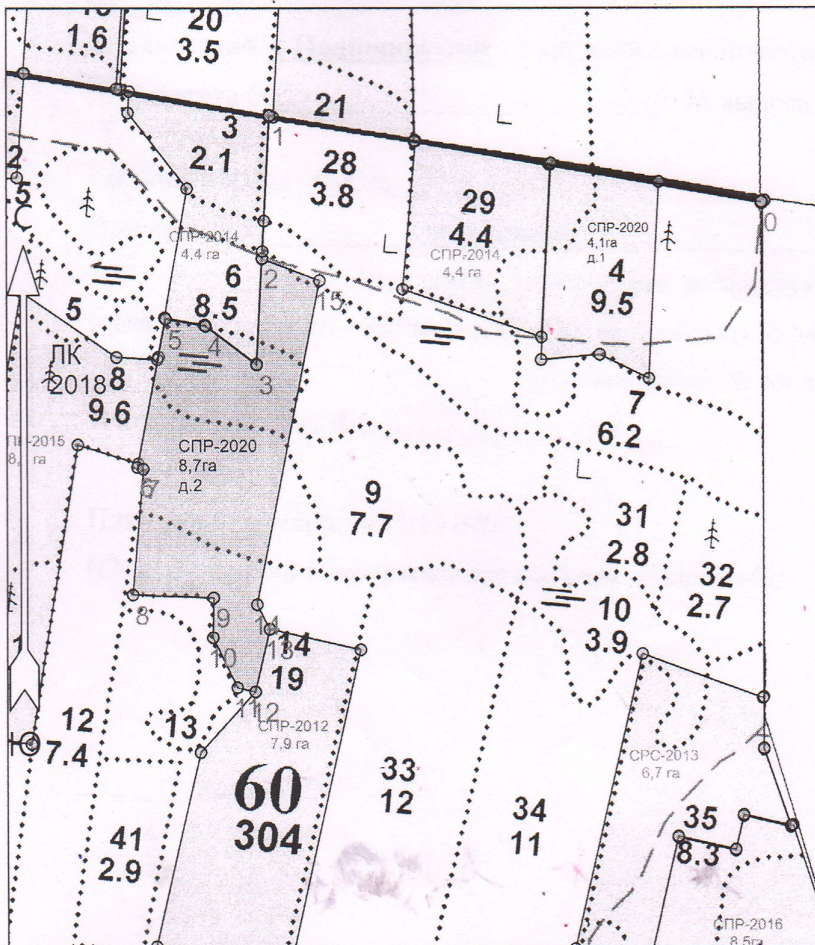
60

Номер(а) лесотаксационного выдела

2 (0,1 га); 6 (0,6 га);8 (3,3 га);9 (2,3 га);14(2,2га)

Масштаб

1 : 10000



7 - 8	170°.00'	177.0
8 - 9	77°.00'	114.0
9 - 10	166°.00'	56.0
10 - 11	139°.00'	78.0
11 - 12	88°.00'	26.0
12 - 13	358°.00'	90.0
13 - 14	318°.00'	39.0
14 - 15	356°.00'	463.0
15 - 2	276°.00'	86.0

Лесосека	
Номер лесосеки	Площадь лесосеки, га
Основной полигон	8.5

Площадь общая, га		Площадь эксплуатационная, га	
8.5		8.5	
Экспликация объекта			
Порядковый номер характерной (поворотной) точки	Геодезические координаты		
	X	Y	
Привязка			
0	553109.161	3327680.187	
1	553216.078	3326984.503	
Лесосека			
2	553014.960	3326978.310	
3	552865.873	3326973.719	
4	552918.520	3326900.486	
5	552927.209	3326843.997	
6	552718.056	3326807.945	
7	552715.609	3326816.631	

8	552538.803	3326804.979
9	552537.292	3326919.295
10	552481.234	3326919.528
11	552411.812	3326955.330
12	552406.509	3326980.858
13	552494.714	3326999.256
14	552529.107	3326980.750
15	552985.893	3327059.462
Номера точек	Азимуты линий	Длина линий
Привязка		
0 - 1	265°.00'	702.0
1 - 2	168°.00'	201.0
Лесосека		
2 - 3	168°.00'	149.0
3 - 4	292°.00'	90.0
4 - 5	265°.00'	57.0
5 - 6	176°.00'	212.0
6 - 7	92°.00'	9.0