

«Утверждаю»

Генеральный директор

АО «ЭнергоПроект-Инжиниринг»

Ж. М. Булавчик

«30» августа 2022 г.



ПРОЕКТ ЛЕСОРАЗВЕДЕНИЯ

ДЛЯ КОМПЕНСАЦИОННОГО ЛЕСОРАЗВЕДЕНИЯ

осень 2022 г. – весна 2023г.

арендатор лесного участка АО «ЭнергоПроект-Инжиниринг», по договору аренды лесного участка № 1648кс-2020-03 от 23.03.2020г. (ЛД 1-2020 от 28.05.2020г)

наименование исполнителя работ или лесопользователя (N и дата договора, распоряжения, соглашения, лесная декларация и др.)

Характеристика местоположения лесного участка

- 1.1. Лесничество: Северо-Западное
- 1.2. Участковое лесничество: Лесогорское
- 1.3. Номер квартала: 170
- 1.4. Номер выдела: 3
- 1.5. Площадь участка, с точностью до 0,0000 га: 2,6816
- 1.6. План участка, масштаб 1:10 000 (прилагается к Проекту)
2. Характеристика лесорастительных условий участка
 - 2.1. Лесорастительная зона: таёжная
 - 2.2. Лесной район: Балтийско-Белозерский
 - 2.3. Целевое назначение лесов: Защитные леса
 - 2.4. Рельеф: равнинный
 - 2.5. Почва: дерново-подзолистая, свежая, на суглинках
(тип, степень увлажнения, механический состав)
 - 2.6. Тип леса (тип лесорастительных условий): ельник черничник
 - 2.7. Категория площади лесоразведения: сенокос
(сенокос, пашни, карьеры и др.)
 - 2.8. Напочвенный покров: тимофеевка, лисохвост, мышиный горошек, герань луговая
(важнейшие растения-индикаторы)
 - 2.9. Захламленность: отсутствует
(отсутствует, слабая, средняя, сильная)
 - 2.10. Завалуненность, % (слабая, средняя, сильная): отсутствует
 - 2.11. Наличие малоценных пород: ива кустарниковая, берёза, осина, ольха серая
 - 2.12. Характер и размещение оставленных деревьев и кустарников - наличие кустарника и мелколесья густой поросли на всей площади
 - 2.13. Степень задернения почвы: сильная
(слабая, средняя, сильная)
 - 2.14. Зараженность почвы вредителями, вид, шт./га: обследование не проводилось

2.15. Гидрологические условия: подтопление отсутствует, водоемы на участке отсутствуют.

3. Обоснование проектируемого способа лесоразведения, породного состава восстанавливаемых лесов, сроки и способы лесоразведения

3.1. Вид проектируемого лесного насаждения для лесоразведения: лесные культуры сосны обыкновенной

3.2. Культивируемые породы деревьев, тыс.шт./га: лесные культуры сосны обыкновенной, всего 2,0 тыс.шт/га

в том числе главных (целевых) 2,0 тыс. шт/га, сопутствующих нет

3.3. Подготовка лесного участка: вынос границ участка в натуру, установка столбов
(отвод лесного участка, отграничение и оформление в натуре площади лесного участка)

Расчистка участка – сплошная
(полосная, сплошная)

Сроки проведения расчистки не позднее 01 «июня» 2023 г.

Применяемые машины и орудия - бензопилы STIHL MS180; кусторезы, топоры

3.4. Обработка почвы механизированная бороздами
(полосами, бороздами, площадками, иное)

Размещение и размеры борозд на площади и направление борозды: через 3,5-3,8 м с севера на юг, с северо-запада на юг

Глубина обработки почвы 30 см

Сроки проведения обработки почвы не позднее 01 «июня» 2023 г.

Применяемые машины и орудия трактор ЛХТ- 55 в сцепке с плугом ПЛ-1

3.5. Метод и способ лесоразведения посадочным с ЗКС
(посадка сеянцами, саженцами, посадочным с ЗКС)

Сроки проведения работ не позднее 01 «июня» 2023 г.

Применяемые машины и орудия ручная посадка сеянцев под меч Колесова

Количество посадочных на 1 га 2,0 тыс. шт.

Схема смешения пород С-С-С-С

Размещение посадочных : расстояние между рядами - 3,5-3,8 м, в рядах, 1,0-1,1 м

Потребность в посадочном материале на 1 га 2,0 тыс. шт., и на всю площадь по породам 5 363 шт.

3.6. Характеристика посадочного материала 2-х (3х) летние сеянцы сосны обыкновенной с ЗКС

(сеянцы с закрытой корневой системой или с открытой корневой системой, саженцы, возраст (лет), N и дата паспорта на используемый посадочный материал)

3.7. Виды и способы ухода, их кратность:

2023 г. агротехнический – в соответствии с расчетно-технологической картой (Приложение №2).

2024 г. агротехнический – в соответствии с расчетно-технологической картой (Приложение №2).

2025 г. агротехнический – в соответствии с расчетно-технологической картой (Приложение №2).

2026 г. агротехнический – в соответствии с расчетно-технологической картой (Приложение №2).

2027 г. агротехнический – в соответствии с расчетно-технологической картой (Приложение №2).

2028 г. агротехнический – в соответствии с расчетно-технологической картой (Приложение №2).

2029 г. агротехнический – в соответствии с расчетно-технологической картой (Приложение №2).

2030 г. агротехнический – в соответствии с расчетно-технологической картой (Приложение №2).

4. Противопожарные и защитные мероприятия

4.1. Проведения противопожарных мероприятий создание минерализованных полос по периметру участка шириной не менее 1,4 м, протяженностью 1391,6 м

(перечень мероприятий, объем работ, ширина и протяженность)

4.2. Уход за противопожарными объектами ежегодное двукратное обновление противопожарных минерализованных полос (по периметру участка)

(год ухода, перечень мероприятий, объем работ)

4.3. Борьба с вредителями, болезнями леса не предусмотрена

5. Проектируемые показатели оценки качества лесоразведения для признания работ по лесоразведению завершенными:

5.1 По Договору аренды № 1648кс-2020-03 от 23.03.2020г. (ЛД 1-2020 от 28.05.2020г.)

5.1.1 Намечаемый год отнесения земель, предназначенных для лесоразведения, к землям, на которых расположены леса не позднее 2030 года

5.1.2. Состав 10С

5.1.3. Средняя высота: Сосны об. – 1,0 м.

5.1.4. Возраст 10 лет

5.1.5. Количество деревьев главных (целевых) пород не менее 2,0 тыс. шт./га

5.1.6. Приживаемость, % 1 год не менее 85 %, 3 год не менее 85 %, 5 год не менее 85 %

5.1.7. Параметры лесных культур в возрасте 5 лет:

Количество деревьев культивируемых пород, тыс.шт./га, 2,0 тыс. шт/га

В том числе по породам Сосна об. – 2,0 тыс.шт/га

Соотношение средних высот деревьев культивируемых пород и естественно возобновившихся нежелательных пород: 1:1

5.1.8. Характеристика созданного молодняка при отнесении земель, предназначенных для лесоразведения, к землям, на которых расположены леса:

Количество деревьев главных (целевых) пород, не менее тыс.шт./га, всего 2,0,

В том числе по породам Сосна обыкновенная - 2,0 тыс. шт./га.

Соотношение средних высот деревьев культивируемых пород и естественно возобновившихся нежелательных пород: 1:1


5.1.9. Намечаемые сроки обследования, годы не позднее 2023 – не позднее 2030 года.

К проекту прилагается:

1. План участка.
2. Расчётно-технологическая карта.

Представитель арендатора лесного участка
АО «ЭнергоПроект-Инжиниринг»

Иван Ос



Лесничий В.Р.

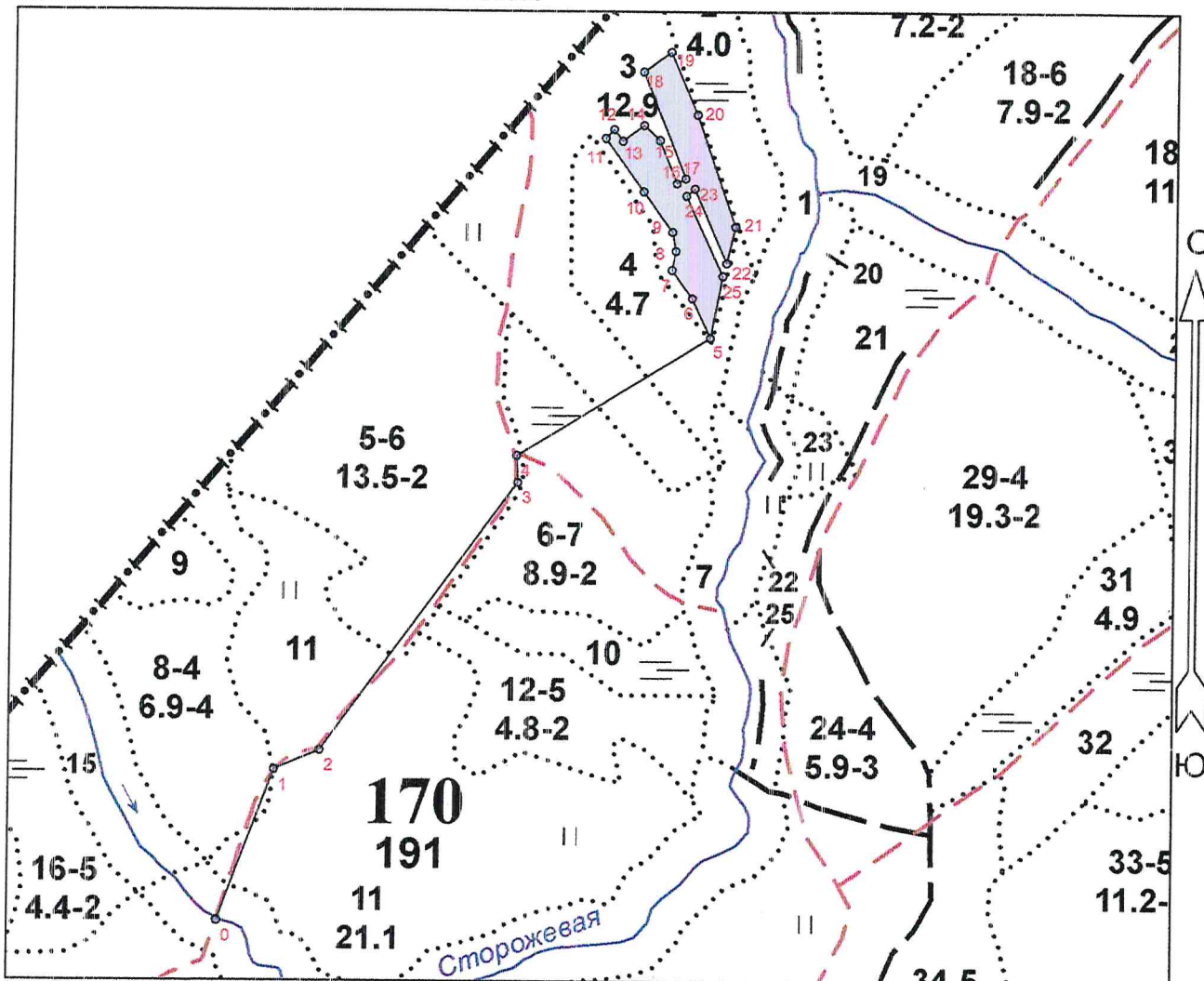
« *30* » *08*

2022 г.

должность (Ф.И.О.) (подпись, число, печать)

План участка

Лесничество (лесопарк): Северо-Западное
 Участковое лесничество: Лесогорское
 Номер(а) лесного квартала: 170
 Номер(а) лесотаксационного выдела: 3
 Масштаб: 1 : 10000



Экспликация участка


Номера точек	Геодезические координаты*		Румбы линий		Длина, м		
	Геодезическая долгота (X)	Геодезическая широта (Y)					
Привязка							
0	561051.662	1293089.640	0 - 1	СВ 20°18'	228.4		
1	561267.068	1293166.467	1 - 2	СВ 66°48'	69.6		
2	561295.280	1293230.235	2 - 3	СВ 36°20'	471.8		
3	561679.080	1293505.786	3 - 4	СЗ 2°44'	38.4		
4	561717.460	1293503.484	4 - 5	СВ 58°43'	322.2		
Объект							
Категория земель	Площадь участка, га	Номера точек	Геодезические координаты*		Румбы линий	Длина, м	
			Геодезическая долгота (X)	Геодезическая широта (Y)			
сенокос	2.6816	5	561888.330	1293777.475	5 - 6	СЗ 25°10'	62.1

* - Геодезические координаты получены при помощи аппаратуры геодезической спутниковой Garmin 64 st в системе координат МСК-47 Ленинградской области - зона 1

А. А. Лешинко Ю. П.
 подпись (расшифровка подписи)

30.08.2022
 дата

6	561944.288	1293750.305	6 - 7	C3 36°.56'	49.4
7	561983.488	1293720.038	7 - 8	CB 10°.51'	27.7
8	562010.748	1293724.925	8 - 9	C3 10°.29'	27.4
9	562037.623	1293719.605	9 - 10	C3 36°.04'	70.8
10	562094.346	1293677.147	10 - 11	C3 36°.30'	93.2
11	562168.644	1293620.686	11 - 12	CB 44°.08'	17.3
12	562181.227	1293632.612	12 - 13	ЮВ 37°.24'	20.4
13	562165.194	1293645.204	13 - 14	CB 53°.52'	38.0
14	562187.992	1293675.681	14 - 15	ЮВ 47°.38'	31.1
15	562167.323	1293698.946	15 - 16	ЮВ 21°.59'	65.6
16	562106.707	1293724.324	16 - 17	CB 60°.46'	14.9
17	562114.129	1293737.227	17 - 18	C3 22°.16'	162.5
18	562263.934	1293673.650	18 - 19	CB 54°.29'	48.1
19	562292.382	1293712.537	19 - 20	ЮВ 23°.50'	97.1
20	562203.965	1293752.954	20 - 21	ЮВ 19°.11'	167.4
21	562046.360	1293810.043	21 - 22	ЮЗ 13°.22'	53.1
22	561994.530	1293798.382	22 - 23	C3 23°.34'	115.2
23	562099.658	1293750.931	23 - 24	ЮЗ 50°.19'	15.7
24	562089.463	1293738.935	24 - 25	ЮВ 24°.54'	125.4
25	561976.221	1293793.283	25 - 5	ЮЗ 10°.53'	89.2

 Лешевский В. П.
подпись (расшифровка подписи)

30.08.2022
дата

Расчетно-технологическая карта.

Технологическая операция							Затраты, на га/на участок		
№ п/п	Вид операции	Срок выполнения	Количественные, качественные характеристики выполняемой работы	Ед. изм. (га, тыс. шт.)	Объем, га	Марка трактора, орудия, инструмента	Маш. см.	Чел. дн.	Тыс. руб.
1	Отвод лесного участка	не позднее 01 «июня» 2023г.	Отвод границ участка в натуру	га	2,6816				
2	Расчистка участка	не позднее 01 «июня» 2023г.	Расчистка от кустарника и мелколесья вручную при густой поросли	га	2,6816				
3	Планировка, трассирование, регулирование гидрологического режима	не позднее 01 «июня» 2023г.	Планировка участка механизированным способом	га	2,6816				
4	Обработка почвы	не позднее 01 «июня» 2023г.	Механизированная, бороздами: - Вспашка целинных и залежных земель: на глубину до 30 см на почвах средних и тяжелых - Перепахка пара отвальная на глубину до 30 см на почвах: средних	га	0,2950	ЛХТ-55 в сцепке с ПЛ-1			
5	Посадка, транспортировка и хранение посадочного материала	не позднее 01 «июня» 2023г.	5.1. Покупка сеянцев Сосны об. с ЗКС, 2,0 тыс. шт. /га. 5.2. Перевозка сеянцев из лесного питомника до места посадки. 5.3. Посадка вручную сеянцев сплошная на почвах: средних 5.4. Трехкратный полив зеленых насаждений: из шланга поливовой машины	шт/га шт шт л / саженец	5 363/ 2,6816 5 363 5 363 1,85	меч Колесова			

6	Агротехнические уходы по годам	2023 г. – 2025 г.	<p>Двукратный: 6.1. Выкашивание луговых трав тракторной косилкой;</p> <p>Двукратный: 6.2. Уход за саженцами с комом земли размером не более 0,2х0,15, т.ч. - полив из шланга поливочной машины; - прополка и рыхление лунок; - смена подвязок (по необходимости); - удаление поросли и пр.;</p>	га	2,3866					
		2026г. - 2030г.	<p>Двукратный: 6.4. Выкашивание луговых трав тракторной косилкой</p>	га	2,3866	тяпка, мотыга, кусторез				
7	Противопожарные мероприятия	не позднее 01 «июня» 2023г.	Устройство противопожарных минерализованных полос по периметру участка шириной 1,4м	п.м.	1391,6					
8	Уход за противопожарными объектами	2023 г. - 2030г.	Ежегодное, двукратное обновление противопожарных минерализованных полос по периметру участка шириной 1,4м	п.м.	1391,6					

Потребность в посадочном материале всего: 5,363 тыс.шт.

В т.ч. на дополнение: _____ тыс.шт.

Затраты на посадочный материал: _____ тыс.руб