

**Проект лесовосстановления  
на лесном участке № 3/2023 / 2022 год**

Лесовосстановление: искусственное (естественное, искусственное, комбинированное)

Субъект Российской Федерации: Ленинградская область

Лесной район: Балтийско-Белозерский таежный район

**Характеристика местоположения лесного участка:**

Лесничество: Киришское

Участковое лесничество: Пчевжинское

Урочище:

№ Квартала: 184

№ Выдела: 29

Площадь лесного участка, га: 2,2

(исходные данные для проекта лесовосстановления: материалы обследования лесного участка при выборе способа лесовосстановления, план лесного участка, масштаб 1:10 000 прилагаются к проекту лесовосстановления)

**Характеристика лесорастительных условий лесного участка:**

Рельеф участка (уклон): дренированные равнины с несколько ослабленным стоком

Гидрологические условия (увлажнение): нормальное

Почва: грубогумусные, подзолистые супесчаные и суглинистые

**Характеристика площадей лесного участка:**

вырубка

(вырубки, гари, прогалины, иные не занятые лесными насаждениями или предназначенные для лесовосстановления земли)

**Характеристика вырубки:**

Количество пней, тыс. штук/га: 0,5

Характер и размещение оставленных деревьев и кустарников (куртины, полосы, групповое, равномерное): групповое

Степень задернения почвы (слабая, средняя, сильная): средняя

Степень минерализации почвы (% от площади лесного участка): 0%

Состояние очистки от порубочных остатков и валежника (захламленность, м3): слабая (5 - 20 м.куб/га)

а) отсутствует (до 5 м3/га); б) слабая (5-20 м3/га); в) средняя (20-50 м3/га); г) сильная (более 50 м3/га).

Категория доступности для техники: доступная

а) доступная;

б) требуется узкополосная расчистка без корчевки пней;

в) требуется узкополосная расчистка;

г) требуется широкополосная расчистка с корчевкой пней.

**Характеристика имеющихся подроста и молодняка лесных древесных пород:**

состав пород: Ель

средний возраст, лет: 10

средняя высота, м: 1

количество деревьев и кустарников, тыс. штук/га: 0,293

размещение их по площади лесного участка (равномерное, неравномерное, групповое): групповое

состояние лесных насаждений и их оценка: удовлетворительное

**Проектируемый способ лесовосстановления:**

искусственное лесовосстановление

(естественное лесовосстановление, искусственное лесовосстановление, комбинированное лесовосстановление (посев, посадка))

**Обоснование проектируемого способа лесовосстановления основных лесных древесных пород восстанавливаемых лесов с учетом особенностей производства работ в различных категориях защитных лесов и особо защитных участках лесов (для лесных участков, предназначенных для проведения лесовосстановления, на которых лесовосстановительные мероприятия осуществляются лицами, указанными в подпункте "а" пункта 6 Правил, государственными (муниципальными) учреждениями, указанными в подпункте "б" пункта 6 Правил)**

Правила лесовосстановления, Приложение 3, табл. 2, тип леса-черничник, количество жизнеспособного подроста менее 0,7 тыс. шт. на 1 га

**Сроки и технологии (методы) выполнения работ по лесовосстановлению (для лесных участков, предназначенных для проведения лесовосстановления, на которых лесовосстановительные мероприятия осуществляются лицами, указанными в подпункте "а" пункта 6 Правил, государственными (муниципальными) учреждениями, указанными в подпункте "б" пункта 6 Правил)**

Подготовка почвы: осень 2022 года, частичная, механизированная, борозды через 3-5 м трактором ТДТ – 55 с плугом ПЛ-1, глубина обработки почвы 15-20 см

Посадка ручная под «Меч Колесова», среднее расстояние между рядами 4 м., среднее расстояние в рядах 0,8 м

Схема смешения пород: Е-Е-Е

**Сроки и технологии (методы) выполнения работ по агротехническим уходам (для лесных участков, предназначенных для проведения лесовосстановления, на которых лесовосстановительные мероприятия осуществляются лицами, указанными в подпункте "а" пункта 6 Правил, государственными (муниципальными) учреждениями, указанными в подпункте "б" пункта 6 Правил)**

1-й уход: Осень 2023 год – уничтожение травянистой растительности и дополнение лесных культур (в случае приживаемости менее 85 % от проектируемой) – однократно;

2-й уход: 2024 год – уничтожение травянистой и нежелательной древесной растительности в рядах-однократно.

**Сроки и технологии (методы) выполнения работ по лесоводственным уходам (для лесных участков, предназначенных для проведения лесовосстановления, на которых лесовосстановительные мероприятия осуществляются лицами, указанными в подпункте "а" пункта 6 Правил, государственными (муниципальными) учреждениями, указанными в подпункте "б" пункта 6 Правил)**

3-й уход: 2026 год- уничтожение древесной растительности лиственных пород в рядах и междурядьях лесных культур - однократно.

4 –й уход: 2029 год – уничтожение древесной растительности лиственных пород в рядах и междурядьях лесных культур - однократно

**Требования к используемому для лесовосстановления посадочному (посевному) материалу:**

Порода: Ель европейская (обыкновенная)

Вид посадочного материала (сеянцы, саженцы с открытой (закрытой) корневой системой, селекционная категория происхождения семян, лесосеменной район): сеянцы с открытой корневой системой

Возраст, лет: не менее 3-4

Высота, см: не менее 12

Диаметр корневой шейки, мм: не менее 2 мм мм.

**Характеристика посевного материала:**

**Требования к молоднякам, площади которых подлежат отнесению к землям, на которых расположены леса, для признания работ по лесовосстановлению завершенными (для лесных участков, предназначенных для проведения лесовосстановления, на которых лесовосстановительные мероприятия осуществляются лицами, указанными в подпункте "а" пункта 6 Правил, государственными (муниципальными) учреждениями, указанными в подпункте "б" пункта 6 Правил):**

Порода: Ель

Возраст, лет: не более 10

Количество деревьев основных лесных древесных пород, тыс. штук/га: не менее 2,0

Средняя высота, м: не менее 0,7

**Объем работ по лесовосстановлению (площадь лесовосстановления, га) (для лесных участков, предназначенных для проведения лесовосстановления, на которых лесовосстановительные мероприятия осуществляются лицами, указанными в подпункте "а" пункта 6 Правил, государственными (муниципальными) учреждениями, указанными в подпункте "б" пункта 6 Правил)**

2,2


**Проектируемый объем работ по лесовосстановлению (для лесных участков, предназначенных для проведения лесовосстановления, на которых лесовосстановительные мероприятия осуществляются лицами, указанными в подпункте "а" пункта 6 Правил, государственными (муниципальными) учреждениями, указанными в подпункте "б" пункта 6 Правил):**

площадь лесовосстановления, га: 2,2

количество жизнеспособных растений основных лесных древесных пород, тыс.штук /га: 3

количество жизнеспособных растений основных лесных древесных пород на всей площади, тыс. штук:  
6,6

Исполнитель работ по лесовосстановлению:



Врио Генерального директора

Должность (При наличии)

Подпись

Баранец Дмитрий Васильевич  
(Фамилия, имя, отчество - последнее при наличии)

11.12.2022

Число, месяц, год

## План участка для проведения лесовосстановления в 2023 году

Лесничество - **Киришское**

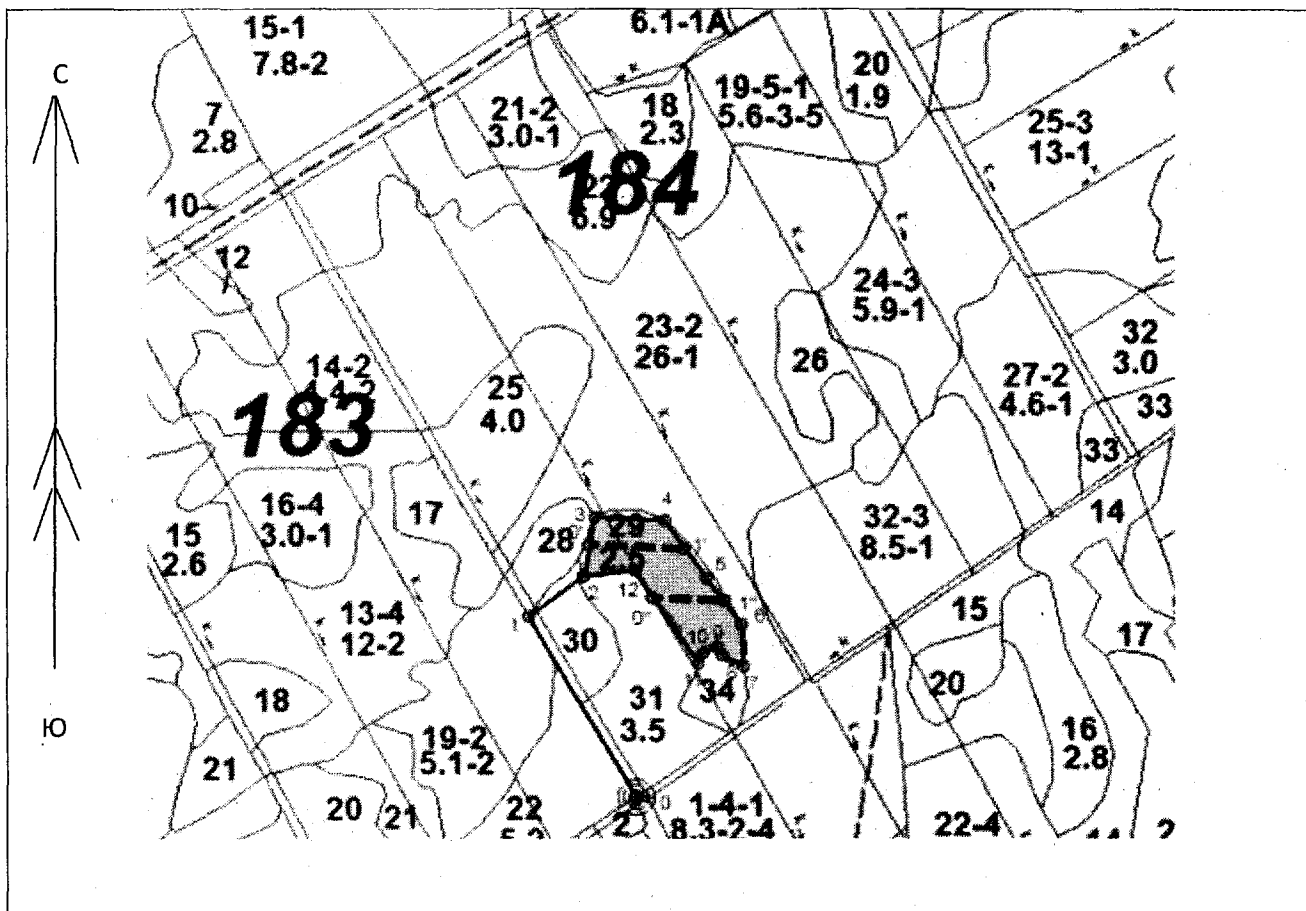
Участковое лесничество - **Пчевжинское**

Номер (а) лесного квартала - **184**

Номер (а) лесотаксационного выдела (выделов) - **29**

Площадь участка, с точностью до 0,0000 га - **2,2000 га**

М 1:10 000



Экспликация участка

Номера точек	Геодезические координаты		Номера точек	Направление румбы (азимуты) линий, °	Длина линий, м		
	Геодезическая широта	Геодезическая долгота					
Привязка							
0	374679.16	2332981.53	0 - 1	317°00'	305.7		
1	374679.16	2332981.53	1 - 2	40°15'	98.7		
Объект							
Катег. земель	Площадь участка, га	Номера точек	Геодезические координаты		Номера точек	Направление румбы (азимуты) линий, °	Длина линий, м
			Геодезическая широта	Геодезическая долгота			
эксп	2.2	2	375003.679	2332908.128	2 - 3	357°15'	87.2
		3	375089.56	2332923.681	3 - 4	79°45'	99.3
		4	375084.803	2333023.112	4 - 5	131°45'	103.8
		5	374999.973	2333083.173	5 - 6	130°45'	83.7
		6	374932.425	2333132.794	6 - 7	164°45'	61.0
		7	374871.422	2333135.2	7 - 8	285°15'	34.4
		8	374887.714	2333104.819	8 - 9	316°30'	13.9
		9	374899.699	2333097.746	9 - 10	233°30'	22.0
		10	374890.916	2333077.52	10 - 11	190°45'	16.4
		11	374875.892	2333070.9	11 - 12	313°30'	162.3
		12	375011.332	2332981.09	12 - 2	251°15'	73.4

\* Координаты получены при помощи Garmin GPSMAP 64st. Географические координаты пересчитаны в геодезические координаты в системе координат МСК-47 Ленинградской области - зона 2.

Технорук ООО «Кириши Леспром»:



Удальцов С.А.

20.10.2022 г

**АКТ**  
**ОБСЛЕДОВАНИЯ УЧАСТКА № 3 / 2022 ГОД**  
**ПРИ ВЫБОРЕ СПОСОБА И ТЕХНОЛОГИИ ЛЕСОВОССТАНОВЛЕНИЯ на 2023 г**

1. Лесничество - Киришское
2. Участковое лесничество - Пчевжинское
3. Номер (а) лесного квартала - 184
4. Номер (а) лесотаксационного выдела (выделов) - 29
5. Площадь участка, с точностью до 0,0000 га - 2,2000
6. План лесного участка (прилагается к акту)
7. Категория площадей участка лесовосстановления- вырубка 2022 г.  
(вырубка, гарь, иная (год, месяц))
8. Наименование организации и основания возникновения обязательств -  
ООО «Кириши Леспром», договор аренды № 2-2008-12-205-3 от 16.12.2008 г, лесная декларация № 3-2022 от 27.07.2022 г  
(номер договора аренды лесного участка, постоянного (бессрочного) пользования, безвозмездного пользования, сервитута, номер лесной декларации, основания для перевода в землю иных категорий)
9. Исходный породный состав участка лесовосстановления- 5Б40с1Е  
(до вырубки, гари, гибели)
10. Условия для работы техники:
  - 10.1. Количество пней - до 500, шт./га, ср. диаметр - 20 см,
  - 10.2. Захламленность, м<sup>3</sup>/га слабая  
(отсутствует - менее 5 м<sup>3</sup>/га, слабая - 5 - 20 м<sup>3</sup>/га, средняя - 20 - 50 м<sup>3</sup>/га, сильная > 50 м<sup>3</sup>/га)
  - 10.3. Доступность для работы техники доступна для работы ТДТ-55 в сцепке с плугом ПЛЛМ-1
11. Характеристика природно-климатических и лесорастительных условий лесного участка
  - 11.1. Лесорастительная зона - таежная зона
  - 11.2. Лесной район - Балтийско-Белозерский таежный лесной район
  - 11.3. Целевое назначение лесов - эксплуатационные леса
  - 11.4. Рельеф - дренированные равнины с несколько ослабленным стоком,
  - 11.5. Почва - грубогумусные, подзолистые супесчаные и суглинистые, А<sub>0</sub> - 5-8 см, А<sub>1</sub> - от 0 до 10 см, А<sub>2</sub> - от 0 до 40 см  
(тип, степень увлажнения, механический состав)
  - 11.6. Тип леса (тип вырубки, тип лесорастительных условий)- Ельник черничный свежий (ЧС В2), Кипрейные (К).
  - 11.7. Степень задернения почвы - средняя  
(отсутствует - до 10%, слабая - 11 - 30%, средняя - 31 - 50%, сильная > 50%)
12. Характеристика подростов главных (целевых) пород (перечетная ведомость прилагается):
  - 12.1. Средняя высота - 1 м,
  - 12.2. Средний возраст - 10 лет,
  - 12.3. Количество, всего - 0,293 тыс.шт./га, в том числе по породам ель - 0,293 тыс.шт
  - 12.4. Категория густоты - редкий  
(редкий, средний, густой)
  - 12.5. Распределение по площади - групповое  
(равномерное, неравномерное, групповое)
  - 12.6. Жизнеспособность подростов - жизнеспособный  
(жизнеспособный, нежизнеспособный)
13. Характеристика возобновления мягколиственных пород:
  - 13.1. Породы - \_\_\_\_\_
  - 13.2. Количество - \_\_\_\_\_ тыс.шт./га,
  - 13.3. Средняя высота \_\_\_\_\_ м
14. Источники обсеменения \_\_\_\_\_  
(порода, источник: одиночные (шт./га), куртины, полосы, стены леса)
15. Характеристика санитарного состояния в связи с отсутствием на лесовосстанавливаемой площади признаков заселения вредными организмами, обследование на лесном участке не проводилось  
(заселенность вредными организмами, болезни леса)
16. Предложения для разработки Проекта лесовосстановления:

- 16.1. Способ лесовосстановления искусственный (лесные культуры),  
(естественный, искусственный (лесные культуры), комбинированный)
- 16.2. Главные (целевые) породы - Ель европейская
- 16.3. Срок лесовосстановления - май 2023 г.-июнь 2023 г  
(начало, окончание (месяц, год))
17. Необходимость проведения предварительных и сопутствующих мероприятий:
- 17.1. Очистка вырубки, гари - не требуется
- 17.2. Санитарные мероприятия - не требуется
- 17.3. Противопожарные мероприятия - создание противопожарной минерализованной  
полосы вокруг лесных культур по возможности.
- 17.4. Иные предложения \_\_\_\_\_

Обследование проведено:

Исполнитель:

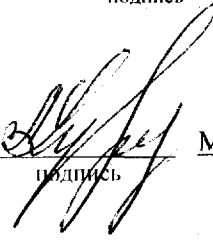
Технорук ООО «Кириши леспром»  Удальцов С.А. "10" 2022 г  
(Должность) подпись Ф.И.О. дата

Согласовано:

Представитель лесничества:

Лесничий Пчевжинского уч - го лес-ва  Еремкин М.М. "10" 2022 г  
(Должность) подпись Ф.И.О. дата

Представитель исполнителя:

Инженер ООО «Кириши леспром»  Муртазалиева Л.Б. "10" 2022 г  
(Должность) подпись Ф.И.О. дата