

Проект лесовосстановления на лесном участке № 23/77/1 / 2022 год

Лесовосстановление: искусственное (естественное, искусственное, комбинированное)

Субъект Российской Федерации: Ленинградская область

Лесной район: Балтийско-Белозерский таежный район

Характеристика местоположения лесного участка:

Лесничество: Бокситогорское

Участковое лесничество: Самойловское

Урочище:

№ Квартала: 77

№ Выдела: 9

Площадь лесного участка, га: 10,7

(исходные данные для проекта лесовосстановления: материалы обследования лесного участка при выборе способа лесовосстановления, план лесного участка, масштаб 1:10 000 прилагаются к проекту лесовосстановления)

Характеристика лесорастительных условий лесного участка:

Рельеф участка (уклон): равнинный

Гидрологические условия (увлажнение): почвы свежие, КС С2. В напочвенном покрове кислица, майник, кочедыжник, линнея

Почва: модергумусная, подзолистая, суглинистая

Характеристика площадей лесного участка:

вырубка 2022 года

(вырубки, гари, прогалины, иные не занятые лесными насаждениями или предназначенные для лесовосстановления земли)

Характеристика вырубки:

Количество пней, тыс. штук/га: 0,6

Характер и размещение оставленных деревьев и кустарников (куртины, полосы, групповое, равномерное): равномерное

Степень задернения почвы (слабая, средняя, сильная): средняя

Степень минерализации почвы (% от площади лесного участка): 0%

Состояние очистки от порубочных остатков и валежника (захламленность, м3): отсутствует (до 5 м.куб/га)

а) отсутствует (до 5 м3/га); б) слабая (5-20 м3/га); в) средняя (20-50 м3/га); г) сильная (более 50 м3/га).

Категория доступности для техники: доступна без расчистки и корчевки пней

а) доступная;

б) требуется узкополосная расчистка без корчевки пней;

в) требуется узкополосная расчистка;

г) требуется широкополосная расчистка с корчевкой пней.

Характеристика имеющихся подроста и молодняка лесных древесных пород:

Нет подроста и молодняка

Проектируемый способ лесовосстановления:

искусственное лесовосстановление

(естественное лесовосстановление, искусственное лесовосстановление, комбинированное лесовосстановление (посев, посадка))

Обоснование проектируемого способа лесовосстановления основных лесных древесных пород восстанавливаемых лесов с учетом особенностей производства работ в различных категориях защитных лесов и особо защитных участках лесов (для лесных участков, предназначенных для проведения лесовосстановления, на которых лесовосстановительные мероприятия осуществляются лицами, указанными в подпункте "а" пункта 6 Правил, государственными (муниципальными) учреждениями, указанными в подпункте "б" пункта 6 Правил)

отсутствие предварительного возобновления жизнеспособным подростом и молодняком ценных древесных пород

Сроки и технологии (методы) выполнения работ по лесовосстановлению (для лесных участков, предназначенных для проведения лесовосстановления, на которых лесовосстановительные мероприятия осуществляются лицами, указанными в подпункте "а" пункта 6 Правил, государственными (муниципальными) учреждениями, указанными в подпункте "б" пункта 6 Правил)

осень 2022 - весна 2023. Частичная обработка почвы экскаватором. Способ обработки - площадки с микроповышениями 1,0*1,0 м, высотой до 20 см. Посадка ели с ЗКС с использованием посадочной трубы. Рассояние между площадками 4,0-4,5 м.

Сроки и технологии (методы) выполнения работ по агротехническим уходам (для лесных участков, предназначенных для проведения лесовосстановления, на которых лесовосстановительные мероприятия осуществляются лицами, указанными в подпункте "а" пункта 6 Правил, государственными (муниципальными) учреждениями, указанными в подпункте "б" пункта 6 Правил)

ручная оправка растений от завала травой и почвой - однократно; подавление, скашивание растительности механизированным способом - однократно. Далее по мере необходимости

Сроки и технологии (методы) выполнения работ по лесоводственным уходам (для лесных участков, предназначенных для проведения лесовосстановления, на которых лесовосстановительные мероприятия осуществляются лицами, указанными в подпункте "а" пункта 6 Правил, государственными (муниципальными) учреждениями, указанными в подпункте "б" пункта 6 Правил)

по мере необходимости

Требования к используемому для лесовосстановления посадочному (посевному) материалу:

Порода: Ель обыкновенная

Вид посадочного материала (сеянцы, саженцы с открытой (закрытой) корневой системой, селекционная категория происхождения семян, лесосеменной район): сеянцы стандартные с ЗКС

Возраст, лет: от 1

Высота, см: от 12

Диаметр корневой шейки, мм: от 2 мм.

Характеристика посевного материала:

Требования к молоднякам, площади которых подлежат отнесению к землям, на которых расположены леса, для признания работ по лесовосстановлению выполненными (для лесных участков, предназначенных для проведения лесовосстановления, на которых лесовосстановительные мероприятия осуществляются лицами, указанными в подпункте "а" пункта 6 Правил, государственными (муниципальными) учреждениями, указанными в подпункте "б" пункта 6 Правил):

Порода: Ель обыкновенная

Возраст, лет: 9

Количество деревьев основных лесных древесных пород, тыс. штук/га: 1,7

Средняя высота, м: 0,7

Объем работ по лесовосстановлению (площадь лесовосстановления, га) (для лесных участков, предназначенных для проведения лесовосстановления, на которых лесовосстановительные мероприятия осуществляются лицами, указанными в подпункте "а" пункта 6 Правил, государственными (муниципальными) учреждениями, указанными в подпункте "б" пункта 6 Правил)

10,7

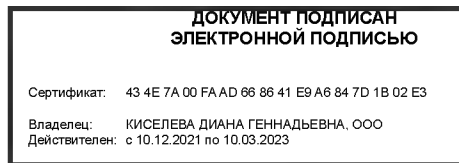
Проектируемый объем работ по лесовосстановлению (для лесных участков, предназначенных для проведения лесовосстановления, на которых лесовосстановительные мероприятия осуществляются лицами, указанными в подпункте "а" пункта 6 Правил, государственными (муниципальными) учреждениями, указанными в подпункте "б" пункта 6 Правил):

площадь лесовосстановления, га: 10,7

количество жизнеспособных растений основных лесных древесных пород, тыс. штук /га: 2

количество жизнеспособных растений основных лесных древесных пород на всей площади, тыс. штук /га: 21,4

Исполнитель работ по лесовосстановлению:



Исполняющая обязанности
генерального директора

Должность (При наличии)

Подпись

Киселева Диана
Геннадьевна

(Фамилия, имя, отчество - последнее
при наличии)

05.12.2022

Число, месяц, год

АКТ
ОБСЛЕДОВАНИЯ УЧАСТКА ПРИ ВЫБОРЕ СПОСОБА И ТЕХНОЛОГИИ
ЛЕСОВОССТАНОВЛЕНИЯ

1. Лесничество: Бокситогорское
2. Участковое лесничество: Самойловское
3. Номер квартала: 77
4. Номер выдела: 9
5. Арендатор, номер договора аренды: ООО "Крона-Восток", № 22/3-2009-11 от 02.11.2009 г.
6. Площадь участка, с точностью до 0,1 га: 10,7
7. План участка (прилагается к Карточке)
8. Категория площадей участка лесовосстановления: Вырубка 2022 года. ЛД № 29-2022 от 13.09.22 г.
вырубка, гарь, иная (год, месяц)
9. Исходный породный состав участка лесовосстановления: 6Ос2Б2Е+Олс
до вырубки, гари, гибели
10. Условия для работы техники:
 - 10.1. Количество пней, шт./га: всего до 600 штук, ср. диаметр 20
 - 10.2. Захламленность, куб.м/га: отсутствует - до 5.0 м³/га
отсутствует - менее 5 куб.м/га, слабая - 5 - 20 куб.м/га, средняя - 20 - 50 куб.м/га, сильная > 50 куб.м/га
 - 10.3. Доступность для работы техники: доступна без расчистки и корчевки пней
11. Характеристика природно-климатических и лесорастительных условий лесного участка
 - 11.1. Лесорастительная зона: таежная
 - 11.2. Лесной район: Балтийско-Белозерский таежный район
 - 11.3. Целевое назначение лесов: Эксплуатационные леса
 - 11.4. Рельеф: равнинный
 - 11.5. Почва: модергумусная, подзолистая, суглинистая
тип, степень увлажнения, механический состав
 - 11.6. Тип леса (тип вырубки, тип лесорастительных условий): КС С2
 - 11.7. Степень задернения почвы: средняя
отсутствует - до 10%%, слабая - 11 - 30%%, средняя - 31 - 50%%, сильная > 50%%
12. Характеристика подроста главных (целевых) пород (перечетная ведомость прилагается):
 - 12.1. Средняя высота = м,
 - 12.2. Средний возраст = лет.
 - 12.3. Количество, всего: = тыс.шт./га,
в том числе по породам: =
 - 12.4. Категория густоты: =
 - 12.5. Распределение по площади =
редкий, средний, густой, равномерное, неравномерное, групповое
 - 12.6. Жизнеспособность подроста: =
жизнеспособный, нежизнеспособный
13. Характеристика возобновления мягколиственных пород:
 - 13.1. Порода: =
 - 13.2. Количество: = тыс.шт/га
 - 13.3. Средняя высота = м
14. Источники обсеменения: стена леса (с юго-восточной стороны-6Ос4Б)
порода, источник: одиночные (шт./га), куртины, полосы, стены леса
15. Характеристика санитарного состояния: при отводе участка под сплошную рубку спелых и перестойных лесных насаждений признаки заселения вредных организмов не обнаружены, в связи с чем обследование на лесном участке не проводилось
заселенность вредными организмами, болезни леса

16. Предложения для разработки Проекта лесовосстановления:

16.1. Способ лесовосстановления: искусственный

естественный, искусственный

16.2. Главные (целевые) породы: Ель обыкновенная

16.3. Срок лесовосстановления: 2023г. -2031г.

начало, окончание (месяц, год)

17. Необходимость проведения предварительных и сопутствующих мероприятий:

17.1. Очистка вырубки, гари: не требуется

17.2. Санитарные: не требуются

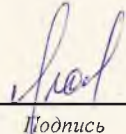
17.3. Противопожарные: проводятся по необходимости

17.4. Иные предложения: провести подготовку почвы под посадку лесных культур до начала лесокультурного периода 2023 г.

Обследование проведено:

Исполнитель(и):

Инженер ПТО ООО "Крона-Восток"



Леонтьева Ю.С.

10.11.22

Должность

Подпись

Ф.И.О.

Дата

Согласовано:

Представитель лесничества:

Лесничий уч. Самойловского уч.л-ва



Марусев С.А.

10.11.22

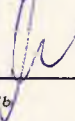
Должность

Подпись

Ф.И.О.

Дата

Инженер по ЛВС Бокситогорского л-ва



Сидорова М.С.

10.11.22

Должность

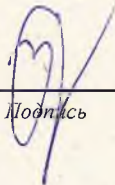
Подпись

Ф.И.О.

Дата

Представитель арендатора:

И.о. нач. ПТО ООО "Крона-Восток"



Устименко И.Н.

10.11.22

Должность

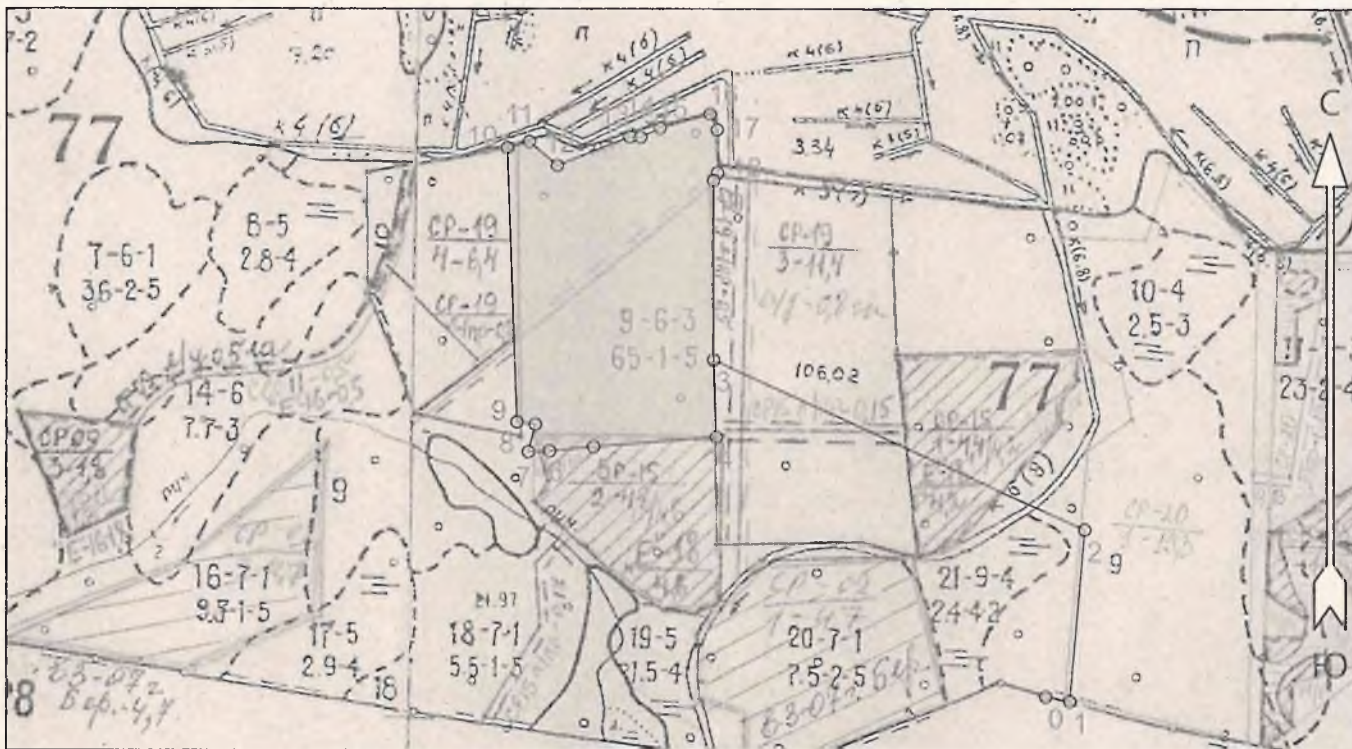
Подпись

Ф.И.О.

Дата

План участка для проведения лесовосстановления

Договор аренды: № 22/3-2009-11 от 02.11.2009г.
 Лесная декларация: № 29-2022 от 13.09.2022г.
 Арендатор лесного участка: ООО "Крона-Восток"
 Лесничество (лесопарк): Бокситогорское
 Участковое лесничество: Самойловское
 Номер(а) лесного квартала: 77
 Номер(а) лесотаксационного выдела: 9
 Масштаб: 1 : 10000



Условные обозначения

Эксплуатационный участок	
--------------------------	--

Экспликация участка

Номера точек	Геодезические координаты*		Румбы линий	Длина, м
	Геодезическая долгота (X)	Геодезическая широта (Y)		

Привязка

Номер точки	Геодезическая долгота (X)	Геодезическая широта (Y)	Румбы линий	Длина, м
0	348535	3258770	0 - 1 СВ 88° 00'	32
1	348529	3258802	1 - 2 СЗ 8° 00'	228
2	348756	3258821	2 - 3 СЗ 78° 30'	540

Объект

Категория земель	Площадь участка, га	Номера точек	Геодезические координаты*		Румбы линий	Длина, м
			Геодезическая долгота (X)	Геодезическая широта (Y)		
Основной полигон	10.7	3	348979	3258328	3 - 4 ЮВ 15° 00'	102
		4	348877	3258332	4 - 5 ЮЗ 72° 30'	164
		5	348863	3258168	5 - 6 ЮЗ 71° 30'	59
		6	348858	3258109	6 - 7 ЮЗ 75° 00'	28
		7	348857	3258081	7 - 8 СВ 1° 30'	37
		8	348893	3258090	8 - 9 ЮЗ 84° 00'	25
		9	348896	3258066	9 - 10 СЗ 15° 00'	361
		10	349257	3258052	10 - 11 СВ 61° 30'	30
		11	349265	3258082	11 - 12 ЮВ 62° 30'	48
		12	349234	3258119	12 - 13 СВ 55° 30'	103
		13	349272	3258215	13 - 14 СВ 79° 00'	14
		14	349271	3258229	14 - 15 СВ 52° 30'	29

15	349283	3258255	15 - 16	Сб 61°.30'	70
16	349302	3258323	16 - 17	ЮВ 38°.00'	23
17	349281	3258332	17 - 18	ЮВ 13°.30'	57
18	349225	3258333	18 - 19	ЮЗ 14°.00'	12
19	349214	3258328	19 - 3	ЮВ 13°.00'	235