

Проект лесовосстановления на лесном участке № 10 / 2023 год

Лесовосстановление: искусственное (естественное, искусственное, комбинированное)

Субъект Российской Федерации: Ленинградская область

Лесной район: Балтийско-Белозерский таежный район

Характеристика местоположения лесного участка:

Лесничество: Лужское

Участковое лесничество: Черемнецкое

Урочище:

№ Квартала: 134

№ Выдела: 19

Площадь лесного участка, га: 5,7

(исходные данные для проекта лесовосстановления: материалы обследования лесного участка при выборе способа лесовосстановления, план лесного участка, масштаб 1:10 000 прилагаются к проекту лесовосстановления)

Характеристика лесорастительных условий лесного участка:

Рельеф участка (уклон): равнинный

Гидрологические условия (увлажнение): хорошо дренированные равнины

Почва: Модергумусные подзолистые суглинистые

Характеристика площадей лесного участка:

Вырубка 2022 г.(июнь)

(вырубки, гари, прогалины, иные не занятые лесными насаждениями или предназначенные для лесовосстановления земли)

Характеристика вырубки:

Количество пней, тыс. штук/га: 0,492

Характер и размещение оставленных деревьев и кустарников (куртины, полосы, групповое, равномерное):

Степень задернения почвы (слабая, средняя, сильная): средняя- 31-50%

Степень минерализации почвы (% от площади лесного участка): 0%

Состояние очистки от порубочных остатков и валежника (захламленность, м3): отсутствует (до 5 м.куб/га)

а) отсутствует (до 5 м3/га); б) слабая (5-20 м3/га); в) средняя (20-50 м3/га); г) сильная (более 50 м3/га).

Категория доступности для техники: доступная без расчистки и корчевки пней

а) доступная;

б) требуется узкополосная расчистка без корчевки пней;

в) требуется узкополосная расчистка;

г) требуется широкополосная расчистка с корчевкой пней.

Характеристика имеющихся подроста и молодняка лесных древесных пород:

Нет подроста и молодняка

Проектируемый способ лесовосстановления:

искусственное лесовосстановление

(естественное лесовосстановление, искусственное лесовосстановление, комбинированное лесовосстановление (посев, посадка))

Обоснование проектируемого способа лесовосстановления основных лесных древесных пород восстанавливаемых лесов с учетом особенностей производства работ в различных категориях защитных лесов и особо защитных участках лесов (для лесных участков, предназначенных для проведения лесовосстановления, на которых лесовосстановительные мероприятия осуществляются лицами, указанными в подпункте "а" пункта 6 Правил, государственными (муниципальными) учреждениями, указанными в подпункте "б" пункта 6 Правил)

Акт обследования участка прилагается.

Сроки и технологии (методы) выполнения работ по лесовосстановлению (для лесных участков, предназначенных для проведения лесовосстановления, на которых лесовосстановительные мероприятия осуществляются лицами, указанными в подпункте "а" пункта 6 Правил, государственными (муниципальными) учреждениями, указанными в подпункте "б" пункта 6 Правил)

Подготовка почвы: осень 2022г. частичная, механизированная (тракторТДТ-55 с плугом ПКЛ-70), бороздами через 4-5 м, борозды прямолинейные, шириной 0,7 м параллельно волокам, глубиной обработки почвы 15-20см.

Размещение посадочных мест: расстояние между рядами 4-5 м, в рядах 0,7-0,8 м. Схема смешения пород: Е-Е-Е

Посадка сеянцами ели под «Меч Колесова», весна 2023г.

Сроки и технологии (методы) выполнения работ по агротехническим уходам (для лесных участков, предназначенных для проведения лесовосстановления, на которых лесовосстановительные мероприятия осуществляются лицами, указанными в подпункте "а" пункта 6 Правил, государственными (муниципальными) учреждениями, указанными в подпункте "б" пункта 6 Правил)

2023 г.- ручная отправка растений от завала травой и почвой и размыва почвы.

2024 г. - подавление, скашивание травянистой и древесно-кустарниковой растительностью механическим способом.

Дополнение лесных культур по мере необходимости в течении года после проведения инвентаризации.

Сроки и технологии (методы) выполнения работ по лесоводственным уходам (для лесных участков, предназначенных для проведения лесовосстановления, на которых лесовосстановительные мероприятия осуществляются лицами, указанными в подпункте "а" пункта 6 Правил, государственными (муниципальными) учреждениями, указанными в подпункте "б" пункта 6 Правил)

2025г - уничтожение нежелательной древесно-кустарниковой растительности механическим способом.

2030г - уничтожение нежелательной древесно-кустарниковой растительности механическим способом.

Требования к используемому для лесовосстановления посадочному (посевному) материалу:

Порода: Ель европейская (обыкновенная)

Вид посадочного материала (сеянцы, саженцы с открытой (закрытой) корневой системой, селекционная категория происхождения семян, лесосеменной район): Стандартные сеянцы с открытой корневой системой из Лужского ЛССЦ

Возраст, лет: 3

Высота, см: 12

Диаметр корневой шейки, мм: 2 мм.

Характеристика посевного материала:

Требования к молоднякам, площади которых подлежат отнесению к землям, на которых расположены леса, для признания работ по лесовосстановлению законченными (для лесных участков, предназначенных для проведения лесовосстановления, на которых лесовосстановительные мероприятия осуществляются лицами, указанными в подпункте "а" пункта 6 Правил, государственными (муниципальными) учреждениями, указанными в подпункте "б" пункта 6 Правил):

Порода: Ель европейская (обыкновенная)

Возраст, лет: 9

Количество деревьев основных лесных древесных пород, тыс. штук/га: 1,7

Средняя высота, м: 0,7

Объем работ по лесовосстановлению (площадь лесовосстановления, га) (для лесных участков, предназначенных для проведения лесовосстановления, на которых лесовосстановительные мероприятия осуществляются лицами, указанными в подпункте "а" пункта 6 Правил, государственными (муниципальными) учреждениями, указанными в подпункте "б" пункта 6 Правил)

5,7

Проектируемый объем работ по лесовосстановлению (для лесных участков, предназначенных для проведения лесовосстановления, на которых лесовосстановительные мероприятия осуществляются лицами, указанными в подпункте "а" пункта 6 Правил, государственными (муниципальными) учреждениями, указанными в подпункте "б" пункта 6 Правил):

площадь лесовосстановления, га: 5,7

количество жизнеспособных растений основных лесных древесных пород, тыс.штук /га: 3

количество жизнеспособных растений основных лесных древесных пород на всей площади, тыс. штук: 17,1

Исполнитель работ по лесовосстановлению:

**ДОКУМЕНТ ПОДПИСАН
ЭЛЕКТРОННОЙ ПОДПИСЬЮ**

Сертификат: 0С 93 F8
Владелец: Полянина Светлана Львовна, ООО "Чарт"
Действителен: с 13.01.2023 по 13.01.2024

Генеральный директор

Должность (При наличии)

Подпись

Полянина Светлана Львовна

(Фамилия, имя, отчество - последнее
при наличии)

31.03.2023

Число, месяц, год

АКТ
ОБСЛЕДОВАНИЯ УЧАСТКА
ПРИ ВЫБОРЕ СПОСОБА И ТЕХНОЛОГИИ ЛЕСОВОССТАНОВЛЕНИЯ

1. Лесничество *Лужское*
2. Участковое лесничество *Черемнецкое*
3. Номер(а) лесного квартала *134*
4. Номер(а) лесотаксационного выдела (выделов): *19*
5. Площадь участка, с точностью до 0,0000 га *5,7000*
6. План лесного участка (прилагается к акту)
7. Категория площадей участка лесовосстановления *Вырубка (2022, июнь)*
(вырубка, гарь, иная (год, месяц))
8. Наименование организации и основания возникновения обязательств *ООО «Чарт»*
№ 63/3-2010-05 от 14.05.2010г., ЛД № 2-2020 от 08.12.2020г.
(номер договора аренды лесного участка, постоянного (бессрочного) пользования, безвозмездного пользования, сервитута, номер лесной декларации, основания для перевода в земли иных категорий)
9. Исходный породный состав участка лесовосстановления *6Ос3Б1Олс*
(до вырубки, гари, гибели)
10. Условия для работы техники:
 - 10.1. Количество пней *492 шт./га, средний диаметр 28 см*
 - 10.2. Захламленность, м³/га *отсутствует*
(отсутствует - менее 5 м³/га, слабая - 5 - 20 м³/га, средняя - 20 - 50 м³/га, сильная > 50 м³/га)
 - 10.3. Доступность для работы техники *доступны без расчистки и корчевки пней*
11. Характеристика природно-климатических и лесорастительных условий лесного участка:
 - 11.1. Лесорастительная зона *Таёжная*
 - 11.2. Лесной район *Балтийско-Белозерский Таёжный*
 - 11.3. Целевое назначение лесов *Эксплуатационные леса*
 - 11.4. Рельеф *Равнинный*
 - 11.5. Почва
Модергумусные подзолистые суглинистые, хорошо дренированные равнины
(тип, степень увлажнения, механический состав)
 - 11.6. Тип леса (тип вырубки, тип лесорастительных условий) *КС, С2*
 - 11.7. Степень задернения почвы *средняя - 31 - 50%*
(отсутствует - до 10%%, слабая - 11-30%%, средняя - 31-50%%, сильная >50%%)
12. Характеристика подроста главных (целевых) пород (перечетная ведомость прилагается):
 - 12.1. Средняя высота -- м
 - 12.2. Средний возраст -- лет
 - 12.3. Количество, всего -- тыс.шт./га, в том числе по породам: --
 - 12.4. Категория густоты --
 - 12.5. Распределение по площади -- _____
(редкий, средний, густой, равномерное, неравномерное, групповое)
 - 12.6. Жизнеспособность подроста -- _____
(жизнеспособный, нежизнеспособный)
13. Характеристика возобновления мягколиственных пород:
 - 13.1. Порода --,
 - 13.2. Количество -- тыс.шт./га,
 - 13.3. Средняя высота -- м
14. Источники обсеменения -- _____
(порода, источник: одиночные (шт./га), куртины, полосы, стены леса)
15. Характеристика санитарного состояния *в связи с отсутствием признаков заселения вредных организмов обследование на лесном участке не проводилось*
(заселенность вредными организмами, болезни леса)
16. Предложения для разработки Проекта лесовосстановления:
 - 16.1. Способ лесовосстановления *искусственный (лесные культуры)*
(естественный, искусственный, комбинированный)
 - 16.2. Главные (целевые) породы *Ель*

16.3. Срок лесовосстановления

май 2023 г. - сентябрь 2032 г.
(начало, окончание (месяц, год))

17. Необходимость проведения предварительных и сопутствующих мероприятий:


17.1. Очистка вырубки, гари не требуется

17.2. Санитарные мероприятия не требуется

17.3. Противопожарные мероприятия опушка лиственных пород

17.4. Иные предложения не проектируются

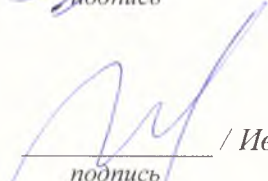
Обследование проведено:

Исполнитель(и): Нач. лесного отдела /  / Агеева Л.М. /
должность подпись Ф.И.О.

31.03.23 г.
дата

Согласовано:

Представитель лесничества:


Лесничий Черемнецкого уч. л-ва /  / Иванов К.А. /
должность подпись Ф.И.О.

31.03.23 г.
дата

Инженер по ЛВС /  / Баранова Н.А. /
должность подпись Ф.И.О.

31.03.23 г.
дата

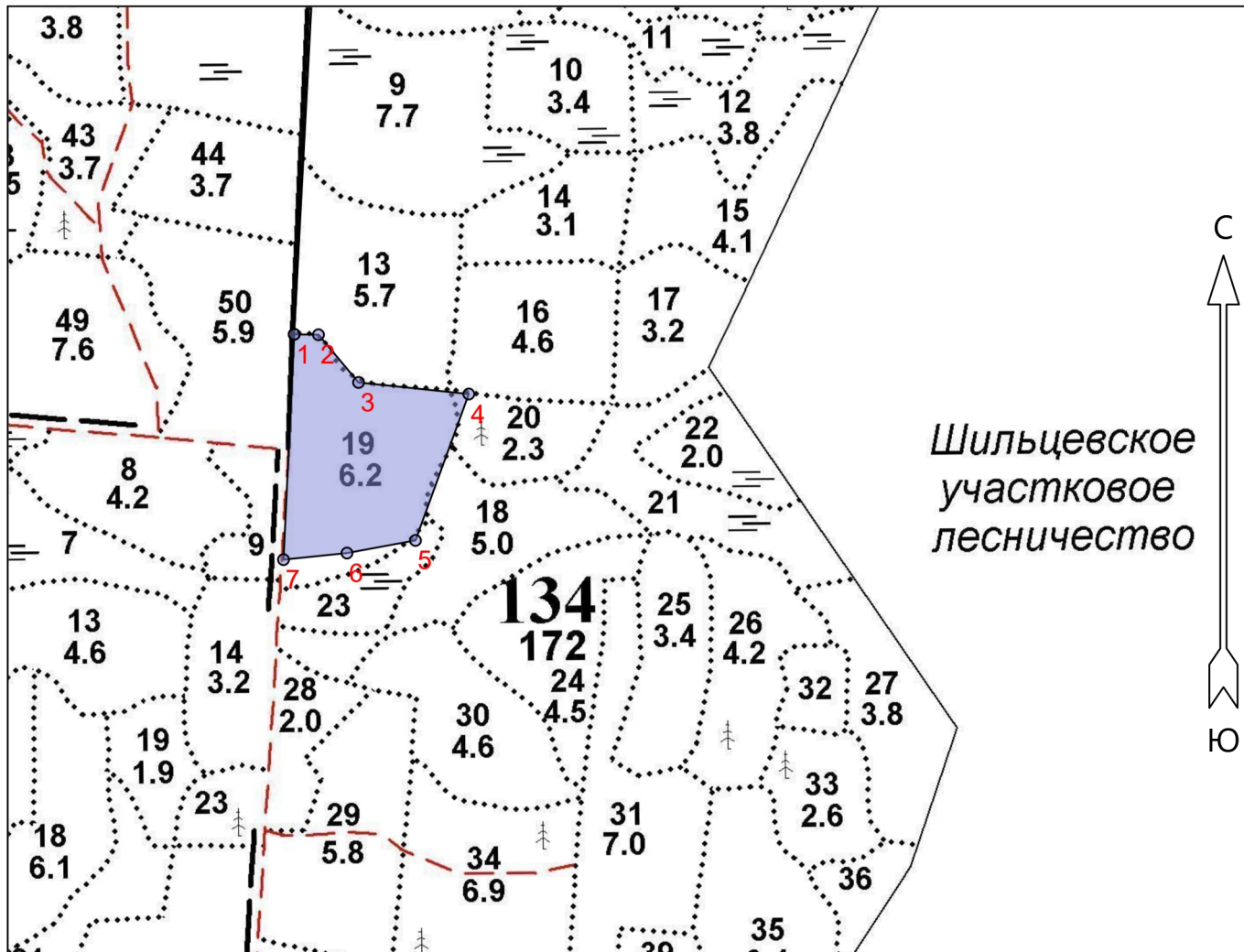
Представитель арендатора: по доверенности /
№ 3 от 09.01.2023г

 /Складан А.А. /
подпись Ф.И.О.

31.03.23 г.
дата

План участка для проведения лесовосстановления

Лесничество Лужское
 Участковое лесничество Черемнецкое
 Номер(а) лесного квартала 134
 Номер(а) лесотаксационного выдела 19
 Площадь участка, га 1 : 10000
 Масштаб:



Условные обозначения

Эксплуатационный участок		Неэксплуатационный участок	
--------------------------	--	----------------------------	--

Экспликация участка

Номера точек	Географические координаты		Азимуты линий		Длина, м		
	Широта	Долгота					
Привязка							
0	58.46895	29.89155	0 - 1	172°.00'	717.0		
Объект							
Категория земель	Площадь участка, га	Номера точек	Географические координаты		Азимуты линий	Длина, м	
			Широта	Долгота			
Основной полигон	5.7	1	58.46252	29.89091	1 - 2	80°.00'	35.0
		2	58.46251	29.89151	2 - 3	129°.00'	90.0
		3	58.46189	29.89250	3 - 4	85°.00'	160.0
		4	58.46174	29.89524	4 - 5	189°.00'	225.0
		5	58.45984	29.89392	5 - 6	248°.30'	100.5
		6	58.45968	29.89222	6 - 7	253°.00'	92.0
		7	58.45960	29.89064	7 - 1	351°.30'	326.0