

Проект лесовосстановления на лесном участке № 8/72 Л/К 24 / 2023 год

Лесовосстановление: искусственное (естественное, искусственное, комбинированное)

Субъект Российской Федерации: Ленинградская область

Лесной район: Балтийско-Белозерский таежный район

Характеристика местоположения лесного участка:

Лесничество: Лодейнопольское

Участковое лесничество: Алеховщинское

Урочище:

№ Квартала: 100

№ Выдела: 75,76

Площадь лесного участка, га: 5,7

(исходные данные для проекта лесовосстановления: материалы обследования лесного участка при выборе способа лесовосстановления, план лесного участка, масштаб 1:10 000 прилагаются к проекту лесовосстановления)

Характеристика лесорастительных условий лесного участка:

Рельеф участка (уклон): равнинный

Гидрологические условия (увлажнение): свежие

Почва: супесчаная, суглинистая (ЧС В2)

Характеристика площадей лесного участка:

Вырубка СПР - 2022 год

(вырубки, гари, прогалины, иные не занятые лесными насаждениями или предназначенные для лесовосстановления земли)

Характеристика вырубки:

Количество пней, тыс. штук/га: 0,5

Характер и размещение оставленных деревьев и кустарников (куртины, полосы, групповое, равномерное): отсутствуют

Степень задернения почвы (слабая, средняя, сильная): средняя

Степень минерализации почвы (% от площади лесного участка): 0%

Состояние очистки от порубочных остатков и валежника (захламленность, мЗ): отсутствует

а) отсутствует (до 5 мЗ/га); б) слабая (5-20 мЗ/га); в) средняя (20-50 мЗ/га); г) сильная (более 50 мЗ/га).

Категория доступности для техники: доступная

а) доступная;

б) требуется узкополосная расчистка без корчевки пней;

в) требуется узкополосная расчистка;

г) требуется широкополосная расчистка с корчевкой пней.

Характеристика имеющихся подроста и молодняка лесных древесных пород:

состав пород:

средний возраст, лет: 0

средняя высота, м: 0

количество деревьев и кустарников, тыс. штук/га: 0

размещение их по площади лесного участка (равномерное, неравномерное, групповое):

состояние лесных насаждений и их оценка:

Проектируемый способ лесовосстановления:

искусственное

(естественное лесовосстановление, искусственное лесовосстановление, комбинированное лесовосстановление (посев, посадка))

Обоснование проектируемого способа лесовосстановления основных лесных древесных пород восстанавливаемых лесов с учетом особенностей производства работ в различных категориях защитных лесов и особо защитных участках лесов (для лесных участков, предназначенных для проведения лесовосстановления, на которых лесовосстановительные мероприятия осуществляются лицами, указанными в подпункте "а" пункта 6 Правил, государственными (муниципальными) учреждениями, указанными в подпункте "б" пункта 6 Правил)

Отсутствие предварительного возобновления жизнеспособным подростом и молодняком ценных древесных пород. Акт обследования участка. Нормативная документация: Правила лесовосстановления, приказ от 29.12.2021 №1024

Сроки и технологии (методы) выполнения работ по лесовосстановлению (для лесных участков, предназначенных для проведения лесовосстановления, на которых лесовосстановительные мероприятия осуществляются лицами, указанными в подпункте "а" пункта 6 Правил, государственными (муниципальными) учреждениями, указанными в подпункте "б" пункта 6 Правил)

2024-2033;

Подготовка почвы бороздами, Brecke T-26a+Ponsse Elephant, борозды через 4-6 м, в бесснежный период 2023 г.

Метод и способ создания культур: Весна/Осень 2024 год - ручная посадка сеянцев под меч Колесова, расстояние между рядами 4-6 м, в рядах 0,5-0,8 м

Сроки и технологии (методы) выполнения работ по агротехническим уходам (для лесных участков, предназначенных для проведения лесовосстановления, на которых лесовосстановительные мероприятия осуществляются лицами, указанными в подпункте "а" пункта 6 Правил, государственными (муниципальными) учреждениями, указанными в подпункте "б" пункта 6 Правил)

В течение трёх лет с момента посадки по мере необходимости (ручная оправка растений от завала травой и почвой, заноса песком, размыва и выдувания почвы, выжимания морозом; рыхление почвы с одновременным уничтожением травянистой и древесной растительности), дополнение лесных культур по мере необходимости (в случае приживаемости менее 85 % от проектируемой).

Сроки и технологии (методы) выполнения работ по лесоводственным уходам (для лесных участков, предназначенных для проведения лесовосстановления, на которых лесовосстановительные мероприятия осуществляются лицами, указанными в подпункте "а" пункта 6 Правил, государственными (муниципальными) учреждениями, указанными в подпункте "б" пункта 6 Правил)

по мере необходимости

Требования к используемому для лесовосстановления посадочному (посевному) материалу:

Порода: СОСНА

Вид посадочного материала (сеянцы, саженцы с открытой (закрытой) корневой системой, селекционная категория происхождения семян, лесосеменной район): сеянцы, с открытой корневой системой (ОКС), Питомник Лодейнопольского лесничества Ленинградской области

Возраст, лет: 2-3

Высота, см: 12

Диаметр корневой шейки, мм: 2,0 мм.

Характеристика посевного материала:

Требования к молоднякам, площади которых подлежат отнесению к землям, на которых расположены леса, для признания работ по лесовосстановлению завершёнными (для лесных участков, предназначенных для проведения лесовосстановления, на которых лесовосстановительные мероприятия осуществляются лицами, указанными в подпункте "а" пункта 6 Правил, государственными (муниципальными) учреждениями, указанными в подпункте "б" пункта 6 Правил):

Порода: Сосна

Возраст, лет: не более 10

Количество деревьев основных лесных древесных пород, тыс. штук/га: 2,0

Средняя высота, м: 1,0

Объём работ по лесовосстановлению (площадь лесовосстановления, га) (для лесных участков, предназначенных для проведения лесовосстановления, на которых лесовосстановительные мероприятия осуществляются лицами, указанными в подпункте "а" пункта 6 Правил, государственными (муниципальными) учреждениями, указанными в подпункте "б" пункта 6 Правил)

5,7

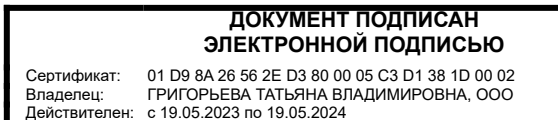
Проектируемый объем работ по лесовосстановлению (для лесных участков, предназначенных для проведения лесовосстановления, на которых лесовосстановительные мероприятия осуществляются лицами, указанными в подпункте "а" пункта 6 Правил, государственными (муниципальными) учреждениями, указанными в подпункте "б" пункта 6 Правил):

площадь лесовосстановления, га: 5,7

количество жизнеспособных растений основных лесных древесных пород, тыс.штук /га: 3

количество жизнеспособных растений основных лесных древесных пород на всей площади, тыс. штук: 17,1

Исполнитель работ по лесовосстановлению:



Инженер по лесосырьевым ресурсам

Должность (При наличии)

Подпись

Григорьева Татьяна
Владимировна

(Фамилия, имя, отчество -
последнее при наличии)


25.07.2023

Число, месяц, год

АКТ
ОБСЛЕДОВАНИЯ УЧАСТКА
ПРИ ВЫБОРЕ СПОСОБА И ТЕХНОЛОГИИ ЛЕСОВОССТАНОВЛЕНИЯ

1. Лесничество: Лодейнопольское
2. Участковое лесничество: Алеховщинское
3. Номер квартала: 100
4. Номер выдела: 75,76
5. Площадь участка, с точностью до 0,1 га: 6,8/5,7 га (выд.75 – 4,9 га, выд. 76 – 0,8 га)
6. План участка (прилагается к Акту)
7. Категория площади: лесовосстановления:
Вырубка СПР – 2022 год
(вырубка, гарь, шная (год, месяц))
8. Наименование организации и основания возникновения обязательств: Арендатор лесного участка: ООО «Свирьлес» дог. аренды №2-2008-12-72-3 от 09.12.2008 год. Лесная декларация №6-2022/72 от 25.05.2022 г
(номер договора аренды, лесного участка, постоянного (бессрочного) пользования, безвозмездного пользования, сервитута, номер лесной декларации, основания для перевода в земли иных категорий)
9. Исходный породный состав участка лесовосстановления: выд.75 – 4Е2СЗБ1Ос, выд.76 – 4БЗОс1С2Е
(оо вырубки, гари, гибели)
10. Условия для работы техники:
 - 10.1. Количество пней, шт./га: всего до 600, ср. диаметр 27
 - 10.2. Захламленность, куб.м/га 3,0 м³/га - отсутствует
(отсутствует - менее 5 куб.м/га, слабая - 5 - 20 куб.м/га, средняя - 20 - 50 куб.м/га, сильная > 50 куб.м/га)
 - 10.3. Доступность для работы техники: не ограничена (Brecke T-26a + Ponsse Elephant.)
11. Характеристика природно-климатических и лесорастительных условий лесного участка
 - 11.1. Лесорастительная зона: Таёжная
 - 11.2. Лесной район: Балтийско- Белозерский таёжный район
 - 11.3. Целевое назначение лесов : Эксплуатационные
 - 11.4. Рельеф: равнинный
 - 11.5. Почва супесчаные и суглинистые, свежие
(тип, степень увлажнения, механический состав)
 - 11.6. Тип леса (тип вырубки, тип лесорастительных условий): выд.75,76 – ЧС В2
 - 11.7. Степень задернения почвы: средняя – 35%
(отсутствует - до 10%%, слабая - 11 - 30%%, средняя - 31 - 50%%, сильная > 50%%)
12. Характеристика подроста главных (целевых) пород (перечетная ведомость прилагается): подрост отсутствует
 - 12.1. Средняя высота -- м.
 - 12.2. Средний возраст -- лет.
 - 12.3. Количество, всего -- тыс.шт./га, в том числе по породам --
 - 12.4. Категория густоты --
 - 12.5. Распределение по площади --
(редкий, средний, густой равномерное, неравномерное, групповое)
 - 12.6. Жизнеспособность подроста --
(жизнеспособный, нежизнеспособный)
13. Характеристика возобновления мягколиственных пород:
 - 13.1. Порода отсутствует, 13.2. Количество -- тыс.шт./га,
 - 13.3. Средняя высота -- м
14. Источники обсеменения: _____
(порода, источник: одиночные (шт./га), куртины, полосы, стены леса)
15. Характеристика санитарного состояния: в связи с отсутствием на восстанавливаемой площади признаков заселения вредных организмов, обследование на лесном участке не проводилось
(заселенность вредными организмами, болезни леса)
16. Предложения для разработки Проекта лесовосстановления:
 - 16.1. Способ лесовосстановления: искусственное (лесные культуры)
естественный, искусственный (лесные культуры), комбинированный
 - 16.2. Главные (целевые) породы: Сосна
 - 16.3. Срок лесовосстановления: _____
17. Необходимость проведения предварительных и сопутствующих мероприятий:
 - 17.1. Очистка вырубки, гари: не требуется
 - 17.2. Санитарные не требуется
 - 17.3. Противопожарные не требуется
 - 17.4. Иные предложения Посадка лесных культур

Обследование проведено

Исполнитель(и): Инженер по лер  Григорьева Т.В. " 22 " 06.2023 г.
Должность подпись Ф.И.О. Дата

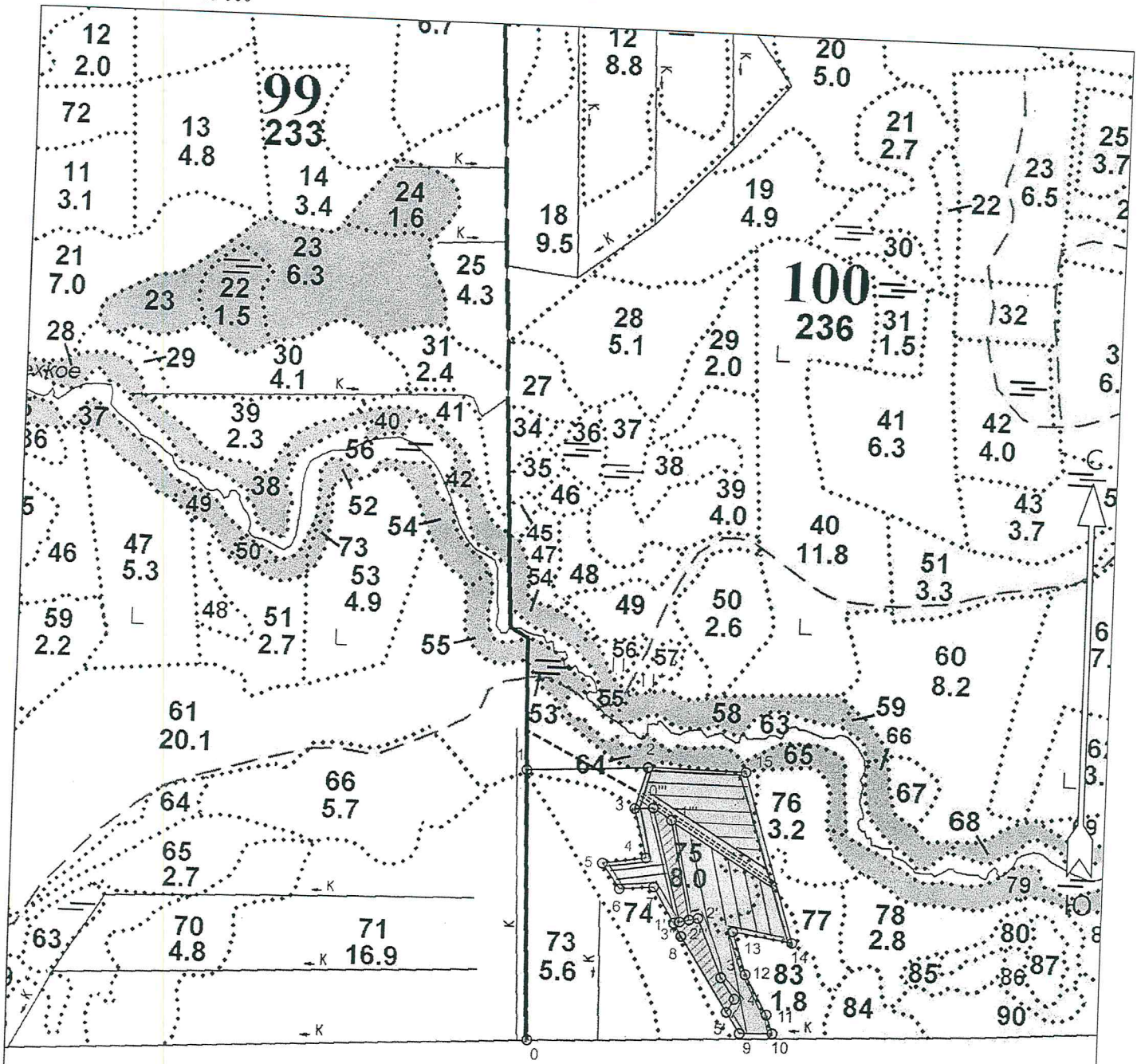
Согласовано:

Представитель лесничества: Лесничий  Дребота М.В. " 13 " 07.2023 г.
Должность подпись Ф.И.О. Дата

Представитель арендатора: Инженер л/х  Яковлев М.В. " 23 " 06.2023 г.
Должность подпись Ф.И.О. Дата

План участка для проведения лесовосстановления

Лесничество: Лодейнопольское
 Участковое лесничество: Алеховщинское
 Номер(а) лесного квартала: 100
 Номера лесотаксационного выдела (выделов): 75,76
 Площадь участка: 6,8/5,7 га (выд. 75 – 4,9 га, выд. 76 – 0,8 га)
 Масштаб 1: 10 000



Планшет 24

Условные обозначения	
Эксплуатационный участок	Неэксплуатационный участок

*Геодезические координаты получены при помощи GARMIN GPS MAP 64 s в системе координат WGS 84

Экспликация участка							
Номера точек	Географические координаты		Румбы линий		Длина, м		
	Широта	Долгота					
Привязка							
0	60.331111	33.846549	0 - 1	СЗ 14°.00'	446.0		
1	60.335115	33.846267	1 - 2	СВ 75°.00'	200.0		
Объект							
Категория земель	Площадь участка, га	Номера точек	Географические координаты		Румбы линий		Длина, м
			Широта	Долгота			
Основной полигон	6.8	2	60.335209	33.849892	2 - 3	ЮЗ 4°.00'	71.0
		3	60.334596	33.849536	3 - 4	ЮВ 27°.00'	84.0
		4	60.333867	33.849931	4 - 5	ЮЗ 69°.00'	73.0
		5	60.333764	33.848622	5 - 6	ЮВ 47°.30'	51.0
		6	60.333391	33.849160	6 - 7	СВ 73°.00'	57.0
		7	60.333436	33.850191	7 - 8	ЮВ 43°.00'	93.0
		8	60.332720	33.851060	8 - 9	ЮВ 45°.00'	186.0
		9	60.331319	33.852899	9 - 10	СВ 76°.00'	54.0
		10	60.331336	33.853878	10 - 11	СЗ 31°.00'	32.0
		11	60.331607	33.853689	11 - 12	СЗ 42°.00'	74.0
		12	60.332183	33.853018	12 - 13	СЗ 30°.00'	74.0
		13	60.332815	33.852602	13 - 14	СВ 87°.00'	99.0
		14	60.332676	33.854377	14 - 15	СЗ 29°.00'	293.0
		15	60.335193	33.852822	15 - 2	ЮЗ 79°.00'	161.0

Экспликация участка							
Номера точек	Географические координаты		Румбы линий		Длина, м		
	Широта	Долгота					
Объект							
Категория земель	Площадь участка, га	Номера точек	Географические координаты		Румбы линий		Длина, м
			Широта	Долгота			
Полигон 2	0.4	8	60.332720	33.851060	8 - 1'	СЗ 43°.00'	25.0
		1'	60.332912	33.850826	1' - 2'	СВ 65°.00'	41.0
		2'	60.332995	33.851551	2' - 3'	ЮВ 35°.00'	105.0
		3'	60.332127	33.852296	3' - 4'	ЮВ 46°.00'	41.0
		4'	60.331822	33.852712	4' - 5'	ЮЗ 17°.00'	25.0
		5'	60.331625	33.852492	5' - 8'	СЗ 45°.00'	145.0

Экспликация участка						
Номера точек	Географические координаты		Румбы линий		Длина, м	
	Широта	Долгота				
Привязка						
0	60.331111	33.846549	0 - 0''	СЗ 14°.00'	626.0	
0''	60.336731	33.846153	0'' - 1''	ЮВ 14°.00'	115.0	
1''	60.335698	33.846225	1'' - 2''	ЮВ 75°.00'	210.0	

Объект							
Категория земель	Площадь участка, га	Номера точек	Географические координаты		Румбы линий		Длина, м
			Широта	Долгота			
Дорога 1	0.3	2''	60.334842	33.849622	2'' - 3''	ЮВ 70°.00'	276.0
		3''	60.333528	33.853870			

Экспликация участка						
Номера точек	Географические координаты		Румбы линий		Длина, м	
	Широта	Долгота				
Привязка						
0	60.331111	33.846549	0 - 1	СЗ 14°.00'	446.0	
1	60.335115	33.846267	1 - 2	СВ 75°.00'	200.0	
2	60.335209	33.849892	2 - 3	ЮЗ 4°.00'	71.0	
3	60.334596	33.849536	3 - 0'''	СВ 74°.00'	31.0	

Объект							
Категория земель	Площадь участка, га	Номера точек	Географические координаты		Румбы линий		Длина, м
			Широта	Долгота			
ЕВ 23	0.4	0'''	60.334615	33.850098	0''' - 1'''	ЮВ 70°.00'	36.0
		1'''	60.334444	33.850652	1''' - 2'''	ЮВ 24°.00'	168.0
		2'''	60.332968	33.851286	2''' - 3'''	ЮЗ 64°.00'	16.0
		3'''	60.332933	33.851004	3''' - 0'''	СЗ 27°.00'	194.0