

Проект лесовосстановления на лесном участке № 9 / 2023 год

Лесовосстановление: искусственное (естественное, искусственное, комбинированное)

Субъект Российской Федерации: Ленинградская область

Лесной район: Балтийско-Белозерский таежный район

Характеристика местоположения лесного участка:

Лесничество: Любанское

Участковое лесничество: Апраксинское

Урочище:

№ Квартала: 14

№ Выдела: 1

Площадь лесного участка, га: 9,5

(исходные данные для проекта лесовосстановления: материалы обследования лесного участка при выборе способа лесовосстановления, план лесного участка, масштаб 1:10 000 прилагаются к проекту лесовосстановления)

Характеристика лесорастительных условий лесного участка:

Рельеф участка (уклон): Равнинный с высоким уровнем грунтовых вод

Гидрологические условия (увлажнение): почвы влажные, ТТ С4

Почва: Торфяно-перегнойная влажная

Характеристика площадей лесного участка:

Вырубка 2023 года

(вырубки, гари, прогалины, иные не занятые лесными насаждениями или предназначенные для лесовосстановления земли)

Характеристика вырубки:

Количество пней, тыс. штук/га: 0,35

Характер и размещение оставленных деревьев и кустарников (куртины, полосы, групповое, равномерное): равномерное

Степень задернения почвы (слабая, средняя, сильная): средняя

Степень минерализации почвы (% от площади лесного участка): 0%

Состояние очистки от порубочных остатков и валежника (захламленность, м3): отсутствует (до 5 м.куб/га)

а) отсутствует (до 5 м3/га); б) слабая (5-20 м3/га); в) средняя (20-50 м3/га); г) сильная (более 50 м3/га).

Категория доступности для техники: доступная

а) доступная;

б) требуется узкополосная расчистка без корчевки пней;

в) требуется узкополосная расчистка;

г) требуется широкополосная расчистка с корчевкой пней.

Характеристика имеющихся подроста и молодняка лесных древесных пород:

Нет подроста и молодняка

Проектируемый способ лесовосстановления:

искусственное лесовосстановление

(естественное лесовосстановление, искусственное лесовосстановление, комбинированное лесовосстановление (посев, посадка))

Обоснование проектируемого способа лесовосстановления основных лесных древесных пород восстанавливаемых лесов с учетом особенностей производства работ в различных категориях защитных лесов и особо защитных участках лесов (для лесных участков, предназначенных для проведения лесовосстановления, на которых лесовосстановительные мероприятия осуществляются лицами, указанными в подпункте "а" пункта 6 Правил, государственными (муниципальными) учреждениями, указанными в подпункте "б" пункта 6 Правил)

отсутствие предварительного возобновления жизнеспособным подростом и молодняком ценных древесных пород

Сроки и технологии (методы) выполнения работ по лесовосстановлению (для лесных участков, предназначенных для проведения лесовосстановления, на которых лесовосстановительные мероприятия осуществляются лицами, указанными в подпункте "а" пункта 6 Правил, государственными (муниципальными) учреждениями, указанными в подпункте "б" пункта 6 Правил)

Осень 2023 – весна 2032. Механизированная частичная обработка почвы бороздами глубиной до 20 см трактором ТДТ-55 с плугом ПЛ-1 двухотвальный в бесснежный период 2023 г.; напашка плужных борозд глубиной до 20 см, ТДТ-55 в сцепке с плугом ПЛ-1.

Расстояние между центрами борозд – 6 м, формирование двух отвалов шириной не менее 50 см. Борозды прямолинейные, направлены вдоль волоков, направление З-В.

Посадка сеянцами Ели обыкновенной ЗКС, ручная, под меч Колесова.

Количество посадочных (посевных) мест на проектируемой площади – 2,2 тыс. шт/га

Размещение посадочных (посевных) мест, расстояние между рядами 1,0 x 5,0 м, в рядах 1,55 м (в оба пласта борозды)

Схема смешения пород Е-Е-Е-Е-Е

Сроки и технологии (методы) выполнения работ по агротехническим уходам (для лесных участков, предназначенных для проведения лесовосстановления, на которых лесовосстановительные мероприятия осуществляются лицами, указанными в подпункте "а" пункта 6 Правил, государственными (муниципальными) учреждениями, указанными в подпункте "б" пункта 6 Правил)

2024 г. – 2-кратный агротехнический уход (удаление травянистой и древесно-кустарниковой растительности в рядах культур);

2025 г. – 2-кратный агротехнический уход (удаление травянистой и древесно-кустарниковой растительности в рядах культур);

2026 г. – 1-кратный агротехнический уход (удаление травянистой и древесно-кустарниковой растительности в рядах культур).

При необходимости – дополнение лесных культур.

Сроки и технологии (методы) выполнения работ по лесоводственным уходам (для лесных участков, предназначенных для проведения лесовосстановления, на которых лесовосстановительные мероприятия осуществляются лицами, указанными в подпункте "а" пункта 6 Правил, государственными (муниципальными) учреждениями, указанными в подпункте "б" пункта 6 Правил)

Уничтожение нежелательной древесно-кустарниковой растительности механическими средствами – 1 раз до момента отнесения земель, предназначенных для лесовосстановления, к землям, на которых расположены леса.

Требования к используемому для лесовосстановления посадочному (посевному) материалу:

Порода: Ель обыкновенная

Вид посадочного материала (сеянцы, саженцы с открытой (закрытой) корневой системой, селекционная категория происхождения семян, лесосеменной район): Стандартные сеянцы Ели обыкновенной ЗКС

Возраст, лет: 2

Высота, см: 12

Диаметр корневой шейки, мм: 2 мм.

Характеристика посевного материала:

Требования к молоднякам, площади которых подлежат отнесению к землям, на которых расположены леса, для признания работ по лесовосстановлению законченными (для лесных участков, предназначенных для проведения лесовосстановления, на которых лесовосстановительные мероприятия осуществляются лицами, указанными в подпункте "а" пункта 6 Правил, государственными (муниципальными) учреждениями, указанными в подпункте "б" пункта 6 Правил):

Порода: Ель обыкновенная

Возраст, лет: 11

Количество деревьев основных лесных древесных пород, тыс. штук/га: 2,0

Средняя высота, м: 0,7

Объем работ по лесовосстановлению (площадь лесовосстановления, га) (для лесных участков, предназначенных для проведения лесовосстановления, на которых лесовосстановительные мероприятия осуществляются лицами, указанными в подпункте "а" пункта 6 Правил, государственными (муниципальными) учреждениями, указанными в подпункте "б" пункта 6 Правил)

9,5

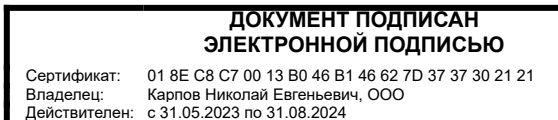
Проектируемый объем работ по лесовосстановлению (для лесных участков, предназначенных для проведения лесовосстановления, на которых лесовосстановительные мероприятия осуществляются лицами, указанными в подпункте "а" пункта 6 Правил, государственными (муниципальными) учреждениями, указанными в подпункте "б" пункта 6 Правил):

площадь лесовосстановления, га: 9,5

количество жизнеспособных растений основных лесных древесных пород, тыс.штук /га: 2,2

количество жизнеспособных растений основных лесных древесных пород на всей площади, тыс. штук: 20,9

Исполнитель работ по лесовосстановлению:



Генеральный директор

Должность (При наличии)

Подпись

Карпов Николай Евгеньевич

(Фамилия, имя, отчество -
последнее при наличии)

09.08.2023

Число, месяц, год

АКТ
ОБСЛЕДОВАНИЯ УЧАСТКА
ПРИ ВЫБОРЕ СПОСОБА И ТЕХНОЛОГИИ ЛЕСОВОССТАНОВЛЕНИЯ

1. Лесничество Любанское
2. Участковое лесничество Апраксинское
3. Номер(а) лесного квартала 14
4. Номер(а) лесотаксационного выдела (выделов): 1
5. Площадь участка, с точностью до 0,0000 га 9,5 га
6. План лесного участка (прилагается к акту)
7. Категория площадей участка лесовосстановления: вырубка 2023 г
(вырубка, гарь, иная (год, месяц))
8. Наименование организации и основания возникновения обязательств договор аренды лесного участка № 2-2008-11-1-3 от 05.11.2008 г., лесная декларация № 19-2021 от 17.12.2021 (номер договора аренды лесного участка, постоянного (бессрочного) пользования, безвозмездного пользования, сервитута, номер лесной декларации, основания для перевода в земли иных категорий)
9. Исходный породный состав участка лесовосстановления ЗБЗОс4Е
(до вырубки, гари, гибели)
10. Условия для работы техники:
 - 10.1. Количество пней 350 шт./га, средний диаметр 30 см
 - 10.2. Захламленность, м³/га отсутствует
(отсутствует - менее 5 м³/га, слабая - 5 - 20 м³/га, средняя - 20 - 50 м³/га, сильная > 50 м³/га)
 - 10.3. Доступность для работы техники доступна без расчистки и раскорчевки пней
11. Характеристика природно-климатических и лесорастительных условий лесного участка:
 - 11.1. Лесорастительная зона Балтийско – Белозерский таежный район
 - 11.2. Лесной район Таежный
 - 11.3. Целевое назначение лесов Эксплуатационные леса
 - 11.4. Рельеф Равнинный
 - 11.5. Почва торфянисто – перегнойная, влажная
(тип, степень увлажнения, механический состав)
 - 11.6. Тип леса (тип вырубки, тип лесорастительных условий) ТТ С4 ельник травяно-таволжный, тип вырубки – таволговая (Т)
 - 11.7. Степень задернения почвы Средняя 31-50% травяной, степень покрытия 0,4-0,6
(отсутствует - до 10%%, слабая – 11-30%%, средняя – 31-50%%, сильная >50%%)
12. Характеристика подроста главных (целевых) пород (перечетная ведомость прилагается):
 - 12.1. Средняя высота _____ м
 - 12.2. Средний возраст _____ лет
 - 12.3. Количество, всего _____ тыс.шт./га, в том числе по породам: _____
 - 12.4. Категория густоты _____
 - 12.5. Распределение по площади _____
(редкий, средний, густой, равномерное, неравномерное, групповое)
 - 12.6. Жизнеспособность подроста _____
(жизнеспособный, нежизнеспособный)
13. Характеристика возобновления мягколиственных пород:
 - 13.1. Порода: отсутствует
 - 13.2. Количество - тыс.шт./га,
 - 13.3. Средняя высота - м
14. Источники обсеменения: отсутствуют
(порода, источник: одиночные (шт./га), куртины, полосы, стены леса)
15. Характеристика санитарного состояния: в связи с отсутствием на восстанавливаемой площади признаков заселения вредными организмами, обследование не проводилось
(заселенность вредными организмами, болезни леса)
16. Предложения для разработки Проекта лесовосстановления:
 - 16.1. Способ лесовосстановления: искусственный (посадка лесных культур, сеянцами Ели об. (ЗКС))
(естественный, искусственный, комбинированный)

16.2. Главные (целевые) породы: Ель обыкновенная.

16.3. Срок лесовосстановления: 2023 год.

(начало, окончание (месяц, год))

17. Необходимость проведения предварительных и сопутствующих мероприятий:

17.1. Очистка вырубки, гари: не требуется

17.2. Санитарные мероприятия: не требуется


17.3. Противопожарные мероприятия: требуется прокладка минерализованных полос по сторонам участка, точки 1-2-3-4-5-6-7-8, протяженностью 1360,5 метров.

17.4. Иные предложения нет

Обследование проведено:

Исполнитель: Генеральный директор /  / Карпов Н. Е. / 09.08.2023
(должность) (подпись) (Ф.И.О.) (дата)

Согласовано:

Представитель лесничества: Лесничий /  / Новиков А. В. / 09.08.2023
(должность) (подпись) (Ф.И.О.) (дата)

План участка для проведения лесовосстановления

Лесничество Любанское

Участковое лесничество Апраксинское

Номер(а) квартал 14

Номер(а) выделов 1

Арендатор лесного участка: ООО «ПолиграфМеханика», договор аренды № 2-2008-11-3 от 05.11.2008

г. Лесная декларация № 19-2021 от 17.12.2021 года

(наименование, № дог. Аренды, декларация, дата)

Площадь участка 9,5 га

Масштаб 1 : 10 000



Условные обозначения	
Эксплуатационный участок	Неэксплуатационный участок

Площадь общая, га	Площадь эксплуатационная, га					
9,5	9,5					
Экспликация объекта						
	Номера точек	Направление линий	Румбы линий, °	Длина линий, м	Долгота	Широта
Номер лесосеки	Лесосека					
2	1-2	ЮВ	7°00'	450.0	352451.722	2273877.02
Площадь лесосеки, га	2-3	ЮВ	80°00'	260.5	352002.418	2273849.307
9,5	3-4	СЗ	7°00'	160.0	351910.761	2274093.808
	4-5	ЮЗ	82°00'	66.0	352070.592	2274104.326
	5-6	СЗ	3°00'	250.0	352074.226	2274038.396
	6-7	СЗ	76°00'	79.0	352322.244	2274072.263
	7-8	СЗ	11°00'	95.0	352355.224	2274000.446
	8-1	ЮЗ	80°00'	122.5	352450.13	2274000.055

	Ос	-	-	-	-	-	-
14	Е	-	-	-	-	-	-
	Б	-	-	-	-	-	-
	Ос	-	-	-	-	-	-
15	Е	-	-	-	-	-	-
	Б	-	-	-	-	-	-
	Ос	-	-	-	-	-	-
16	Е	-	-	-	-	-	-
	Б	-	-	-	-	-	-
	Ос	-	-	-	-	-	-
17	Е	-	-	-	-	-	-
	Б	-	-	-	-	-	-
	Ос	-	-	-	-	-	-
18	Е	-	-	-	-	-	-
	Б	-	-	-	-	-	-
	Ос	-	-	-	-	-	-
19	Е	-	-	-	-	-	-
	Б	-	-	-	-	-	-
	Ос	-	-	-	-	-	-
20	Е	-	-	-	-	-	-
	Б	-	-	-	-	-	-
	Ос	-	-	-	-	-	-
21	Е	-	-	-	-	-	-
	Б	-	-	-	-	-	-
	Ос	-	-	-	-	-	-
22	Е	-	-	-	-	-	-
	Б	-	-	-	-	-	-
	Ос	-	-	-	-	-	-
23	Е	-	-	-	-	-	-
	Б	-	-	-	-	-	-
	Ос	-	-	-	-	-	-
24	Е	-	-	-	-	-	-
	Б	-	-	-	-	-	-
	Ос	-	-	-	-	-	-
25	Е	-	-	-	-	-	-
	Б	-	-	-	-	-	-
	Ос	-	-	-	-	-	-
26	Е	-	-	-	-	-	-
	Б	-	-	-	-	-	-
	Ос	-	-	-	-	-	-
27	Е	-	-	-	-	-	-
	Б	-	-	-	-	-	-
	Ос	-	-	-	-	-	-
28	Е	-	-	-	-	-	-
	Б	-	-	-	-	-	-
	Ос	-	-	-	-	-	-
29	Е	-	-	-	-	-	-
	Б	-	-	-	-	-	-
	Ос	-	-	-	-	-	-
30	Е	-	-	-	-	-	-
	Б	-	-	-	-	-	-
	Ос	-	-	-	-	-	-
Всего по участку подростов мягколиственных пород, тыс. шт.	Б	-	-	-	-	-	-
	Ос	-	-	-	-	-	-

Всего по участку подростов главных (целевых) пород		-	-	-	-	-	-
Коэффициент перевода		0,5	0,8	1,0	-	-	-
С учетом коэффициента		-	-	-	-	-	-
Итого в пересчете на крупный, подростов главных (целевых) пород, тыс. штук/га		-	-	-	-	-	-
Итого в пересчете на крупный, мягколиственных пород, тыс. штук/га	Б	-	-	-	-	-	-
	Ос	-	-	-	-	-	-

План участка

Лесничество Любанское

Участковое лесничество Апраксинское

Номер(а) квартал 14

Номер(а) выделов 1

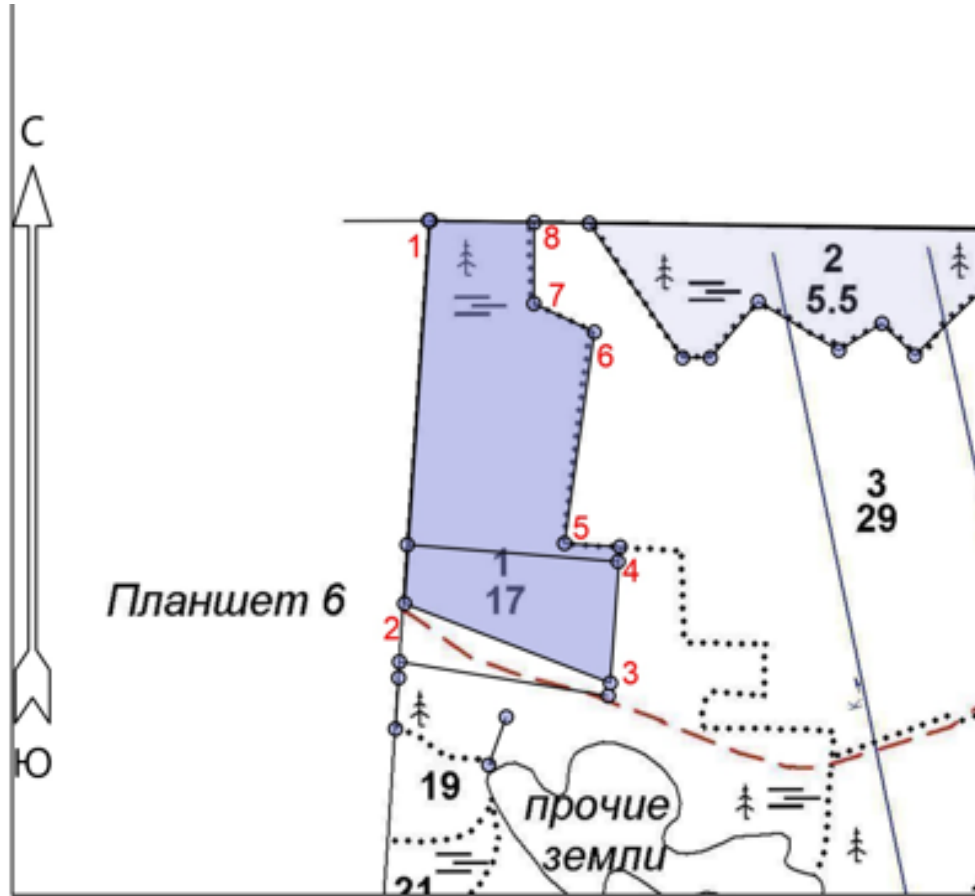
Арендатор лесного участка: ООО «ПолиграфМеханика», договор аренды № 2-2008-11-3 от 05.11.2008

г. Лесная декларация № 19-2021 от 17.12.2021 года

(наименование, № дог. Аренды, декларация, дата)

Площадь участка 9,5 га

Масштаб 1 : 10 000



Условные обозначения	
Эксплуатационный участок	
Неэксплуатационный участок	

Площадь общая, га	Площадь эксплуатационная, га					
9,5	9,5					
Экспликация объекта						
	Номера точек	Направление линий	Румбы линий, °	Длина линий, м	Долгота	Широта
Номер лесосеки	Лесосека					
2	1-2	ЮВ	7°00'	450.0	352451.722	2273877.02
Площадь лесосеки, га	2-3	ЮВ	80°00'	260.5	352002.418	2273849.307
9,5	3-4	СЗ	7°00'	160.0	351910.761	2274093.808
	4-5	ЮЗ	82°00'	66.0	352070.592	2274104.326
	5-6	СЗ	3°00'	250.0	352074.226	2274038.396
	6-7	СЗ	76°00'	79.0	352322.244	2274072.263
	7-8	СЗ	11°00'	95.0	352355.224	2274000.446
	8-1	ЮЗ	80°00'	122.5	352450.13	2274000.055