

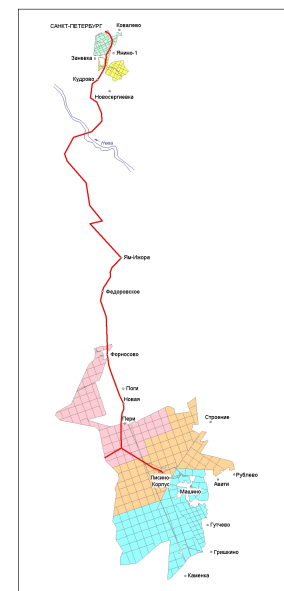
КАРТА - СХЕМА

МЕСТОПОЛОЖЕНИЯ ОСОБО ОХРАНЯЕМЫХ
ПРИРОДНЫХ ТЕРРИТОРИЙ И ОБЪЕКТОВ

**УЧЕБНО-ОПЫТНОГО
лесничества**

ЛЕНИНГРАДСКОЙ ОБЛАСТИ

МАСШТАБ 1:100 000
2023 ГОД

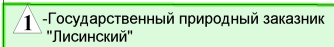


ЭКСПЛИКАЦИЯ

№	Наименование участков лесничеств	Площадь, га
①	Жерновское	746
②	Кастенское	10 762
③	Кудровское	663
④	Лисинское	10 230
⑤	Перинское	7 807
	Всего:	30 208

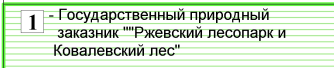
СУЩЕСТВУЮЩИЕ ОСОБО ОХРАНЯЕМЫЕ
ПРИРОДНЫЕ ТЕРРИТОРИИ

РЕГИОНАЛЬНОГО ЗНАЧЕНИЯ



ПЛАНИРУЕМЫЕ ОСОБО ОХРАНЯЕМЫЕ
ПРИРОДНЫЕ ТЕРРИТОРИИ

РЕГИОНАЛЬНОГО ЗНАЧЕНИЯ



Гатчинский район
Гатчинское лесничество



УСЛОВНЫЕ ОБОЗНАЧЕНИЯ

ГРАНИЦЫ

- РАЙОНОВ
- ЛЕСНИЧЕСТВ
- ГОРОДСКИХ ЗЕМЕЛЬ
- УЧАСТКОВЫХ ЛЕСНИЧЕСТВ
- ПРОЧИХ ЗЕМЕЛЬ
- КВАРТАЛЬНЫХ ПРОСЕК
- КВАРТАЛЬНЫХ ПРОСЕК
ПО ЕСТЕСТВЕННЫМ РУБЕЖАМ

ЛЕСОХОЗЯЙСТВЕННЫЕ ОБЪЕКТЫ

- ⑤ НОМЕРА УЧАСТКОВЫХ ЛЕСНИЧЕСТВ
- 29 НОМЕРА КВАРТАЛОВ

ДОРОГИ

- ЖЕЛЕЗНЫЕ
- АВТОМОБИЛЬНЫЕ

ПРОЧИЕ ОБОЗНАЧЕНИЯ

- РЕКИ, ОЗЕРА
- НАСЕЛЕННЫЕ ПУНКТЫ
- ① - ЛЮБАНСКОЕ ЛЕСНИЧЕСТВО



Филиал ФГБУ "Рослесинформ" "Севзаплеспроект"
г.Санкт-Петербург, ул.Коли Томчака, дом 16
тел.: 8 (812) 388-03-84