

## Проект лесовосстановления на лесном участке № 19/1.1 / 2023 год

Лесовосстановление: искусственное (естественное, искусственное, комбинированное)

Субъект Российской Федерации: Ленинградская область

Лесной район: Балтийско-Белозерский таежный район

### Характеристика местоположения лесного участка:

Лесничество: Бокситогорское

Участковое лесничество: Самойловское

Урочище:

№ Квартала: 19

№ Выдела: 6,7

Площадь лесного участка, га: 11,7

(исходные данные для проекта лесовосстановления: материалы обследования лесного участка при выборе способа лесовосстановления, план лесного участка, масштаб 1:10 000 прилагаются к проекту лесовосстановления)

### Характеристика лесорастительных условий лесного участка:

Рельеф участка (уклон): равнинный

Гидрологические условия (увлажнение): почвы свежие, КС С2. В напочвенном покрове кислица, майник, линнея

Почва: модергумусная, подзолистая, суглинистая

### Характеристика площадей лесного участка:

вырубка 2023 года

(вырубки, гари, прогалины, иные не занятые лесными насаждениями или предназначенные для лесовосстановления земли)

### Характеристика вырубки:

Количество пней, тыс. штук/га: 0,6

Характер и размещение оставленных деревьев и кустарников (куртины, полосы, групповое, равномерное): равномерное

Степень задернения почвы (слабая, средняя, сильная): средняя

Степень минерализации почвы (% от площади лесного участка): 0%

Состояние очистки от порубочных остатков и валежника (захламленность, м3): отсутствует (до 5 м.куб/га)

а) отсутствует (до 5 м3/га); б) слабая (5-20 м3/га); в) средняя (20-50 м3/га); г) сильная (более 50 м3/га).

Категория доступности для техники: доступная без расчистки и корчевки пней

а) доступная;

б) требуется узкополосная расчистка без корчевки пней;

в) требуется узкополосная расчистка;

г) требуется широкополосная расчистка с корчевкой пней.

### Характеристика имеющихся подроста и молодняка лесных древесных пород:

Нет подроста и молодняка

### Проектируемый способ лесовосстановления:

искусственное лесовосстановление

(естественное лесовосстановление, искусственное лесовосстановление, комбинированное лесовосстановление (посев, посадка))

**Обоснование проектируемого способа лесовосстановления основных лесных древесных пород восстанавливаемых лесов с учетом особенностей производства работ в различных категориях защитных лесов и особо защитных участках лесов (для лесных участков, предназначенных для проведения лесовосстановления, на которых лесовосстановительные мероприятия осуществляются лицами, указанными в подпункте "а" пункта 6 Правил, государственными (муниципальными) учреждениями, указанными в подпункте "б" пункта 6 Правил)**

Натурное обследование участка после проведения лесозаготовительных работ. Нормативная документация: Правила лесовосстановления, приказ от 29.12.2021 №1024

**Сроки и технологии (методы) выполнения работ по лесовосстановлению (для лесных участков, предназначенных для проведения лесовосстановления, на которых лесовосстановительные мероприятия осуществляются лицами, указанными в подпункте "а" пункта 6 Правил, государственными (муниципальными) учреждениями, указанными в подпункте "б" пункта 6 Правил)**

Осень 2023г. Частичная обработка почвы бороздами трактором ТДТ-55 в сече с плугом ПЛМЛ-001 в бесснежный период 2023 г. Борозды прямо- и криволинейное, через 2,5-4,5 м, шириной 0,6-0,7 м. Ручная посадка сеянцев под меч Колесова в дно, берму или пласт плужной борозды, в ряд или в шахматном порядке; расстояние между рядами 3,5-5,5 м, в рядах 0,4-1,0 м.

**Сроки и технологии (методы) выполнения работ по агротехническим уходам (для лесных участков, предназначенных для проведения лесовосстановления, на которых лесовосстановительные мероприятия осуществляются лицами, указанными в подпункте "а" пункта 6 Правил, государственными (муниципальными) учреждениями, указанными в подпункте "б" пункта 6 Правил)**

2024 год-ручная оправка растений от завала травой, 2027 год-подавление, скашивание травянистой и древесно-кустарниковой растительности. Дополнение лесных культур - по необходимости (в случае приживаемости менее 85 % от проектируемой).

**Сроки и технологии (методы) выполнения работ по лесоводственным уходам (для лесных участков, предназначенных для проведения лесовосстановления, на которых лесовосстановительные мероприятия осуществляются лицами, указанными в подпункте "а" пункта 6 Правил, государственными (муниципальными) учреждениями, указанными в подпункте "б" пункта 6 Правил)**

2029 год-уничтожение или предупреждение появления древесной растительности, 2031 год-уничтожение или предупреждение появления древесной растительности.

**Требования к используемому для лесовосстановления посадочному (посевному) материалу:**

Порода: Ель обыкновенная

Вид посадочного материала (сеянцы, саженцы с открытой (закрытой) корневой системой, селекционная категория происхождения семян, лесосеменной район): сеянцы стандартные с ОКС

Возраст, лет: от 3

Высота, см: от 12

Диаметр корневой шейки, мм: от 2 мм.

**Характеристика посевного материала:**

**Требования к молоднякам, площади которых подлежат отнесению к землям, на которых расположены леса, для признания работ по лесовосстановлению завершенными (для лесных участков, предназначенных для проведения лесовосстановления, на которых лесовосстановительные мероприятия осуществляются лицами, указанными в подпункте "а" пункта 6 Правил, государственными (муниципальными) учреждениями, указанными в подпункте "б" пункта 6 Правил):**

Порода: Ель обыкновенная

Возраст, лет: 9

Количество деревьев основных лесных древесных пород, тыс. штук/га: 1,7

Средняя высота, м: 0,7

**Объем работ по лесовосстановлению (площадь лесовосстановления, га) (для лесных участков, предназначенных для проведения лесовосстановления, на которых лесовосстановительные мероприятия осуществляются лицами, указанными в подпункте "а" пункта 6 Правил, государственными (муниципальными) учреждениями, указанными в подпункте "б" пункта 6 Правил)**

11,7

**Проектируемый объем работ по лесовосстановлению (для лесных участков, предназначенных для проведения лесовосстановления, на которых лесовосстановительные мероприятия осуществляются лицами, указанными в подпункте "а" пункта 6 Правил, государственными (муниципальными) учреждениями, указанными в подпункте "б" пункта 6 Правил):**

площадь лесовосстановления, га: 11,7

количество жизнеспособных растений основных лесных древесных пород, тыс.штук /га: 3

количество жизнеспособных растений основных лесных древесных пород на всей площади,  
тыс. штук: 35,1

**Исполнитель работ по лесовосстановлению:**

**ДОКУМЕНТ ПОДПИСАН  
ЭЛЕКТРОННОЙ ПОДПИСЬЮ**

Сертификат: 01 94 DB D5 00 A3 AF 85 9E 4F C5 81 A8 59 FE 60 AC  
Владелец: Киселева Диана Геннадьевна, ООО  
Действителен: с 08.02.2023 по 08.05.2024

Исполняющая обязанности генерального  
директора

Должность (При наличии)

Подпись

Киселева Диана Геннадьевна  
(Фамилия, имя, отчество -  
последнее при наличии)

03.11.2023

Число, месяц, год

# АКТ

## ОБСЛЕДОВАНИЯ УЧАСТКА ПРИ ВЫБОРЕ СПОСОБА И ТЕХНОЛОГИИ ЛЕСОВОССТАНОВЛЕНИЯ

Арендатор лесного участка

ООО «Крона-Восток»

№ проекта 19/1

по декларации №

8-2023

от

23.05.2023

1. Лесничество : Бокситогорское

2. Участковое лесничество : Самойловское

3. Дача, тех. участок : нет

4. Номер квартала : 19

5. Номер выдела : в. 6 - 8,9 га, в. 7 - 2,8 га

6. Площадь участка (с точностью до 0,1га) : 11,7

7. План участка (прилагается к карточке)

8. Категория площади : Вырубка 2023 г.

9. Исходный породный состав участка лесовосстановления :

в. 6 - 40с3Б3Е, в. 7 - 50с3Б2Е

10. Условия для работы техники :

10.1. Количество пней, шт/га : 600 , ср диаметр : 20

10.2. Захламлённость, куб м/га : отсутствует (до 5 м.куб/га)

10.3. Доступность для работы техники : доступная

11. Характеристика природно-климатических и лесорастительных условий лесного участка

11.1. Лесорастительная зона : Таёжная

11.2. Лесной район : Балтийско-Белозерский таёжный район

11.3. Целевое назначение лесов : эксплуатационные леса

11.4. Рельеф : равнинный

11.5. Почва : модергумусные подзолистые суглинистые

11.6 Увлажнение нормальное

11.7. Тип леса (тип вырубки, тип лесораст. условий) : КС С2

11.8. Степень задернения почвы : средняя

(отсутствует - до 10%, слабая - 11-30%. Средняя 31-50%, сильная > 50%)

11.9. Характер и размещение оставленных деревьев :

Порода, количество:

11.10. Степень минерализации почвы (% от площади участка) : 0

12. Характеристика подроста главных (целевых) пород :

Состав подроста

12.1. Средняя высота, м : \_\_\_\_\_

12.2. Средний возраст, лет : \_\_\_\_\_

12.3. Количество - всего тыс.шт/га

, в тч по породам :

Сосна

Ель

12.4. Категория густоты :

12.5. Распределение по площади : \_\_\_\_\_

12.6. Жизнеспособность подроста : \_\_\_\_\_

13. Характеристика возобновления мягколиственных пород :

13.1. Порода : \_\_\_\_\_

13.2. Количество - т.шт/га : \_\_\_\_\_

13.3. Средняя высота, м : \_\_\_\_\_

14. Источники обсеменения :

стены леса

15. Характеристика санитарного состояния :

в связи с отсутствием на восстанавливаемой площади признаков заселения вредных организмов,

обследование на лесном участке не проводилось

16. Предложения для разработки Проекта лесовосстановления :

16.1. Способ лесовосстановления : искусственное

Метод содействия

16.2. Главные (целевые) породы : ель европейская  
16.3. Срок лесовосстановления : весна 2024 г.

16.4. Обоснование способа лесовосстановления : Натурное обследование участка после проведения лесозаготовительных работ. Нормативная документация: Правила лесовосстановления, приказ от 29.12.2021 №1024

17. Необходимость проведения предварительных и сопутствующих мероприятий :





17.1. Очистка вырубki, гари : не требуется

17.2. Санитарные : не требуется

17.3. Противопожарные : не требуется

провести подготовку почвы под посадку лесных культур

17.4. Иные предложения : до начала лесокультурного периода 2024 г.

Исполнитель :	Инженер ПТО ООО "Крона-Восток"		Леонтьева Ю.С.	_____
	должность	подпись	ФИО	дата
Согласовано:				
Представитель лесничества:	Лесничий Самойловского уч.л-ва		Марусев С.А.	_____
	должность	подпись	ФИО	дата
	Инженер по ЛВС Бокситогорского л-ва		Захарова Н.В.	_____
	должность	подпись	ФИО	дата
Представитель арендатора:	И.о. нач. ПТО ООО "Крона-Восток"		Устименко И.Н.	_____
	должность	подпись	ФИО	дата



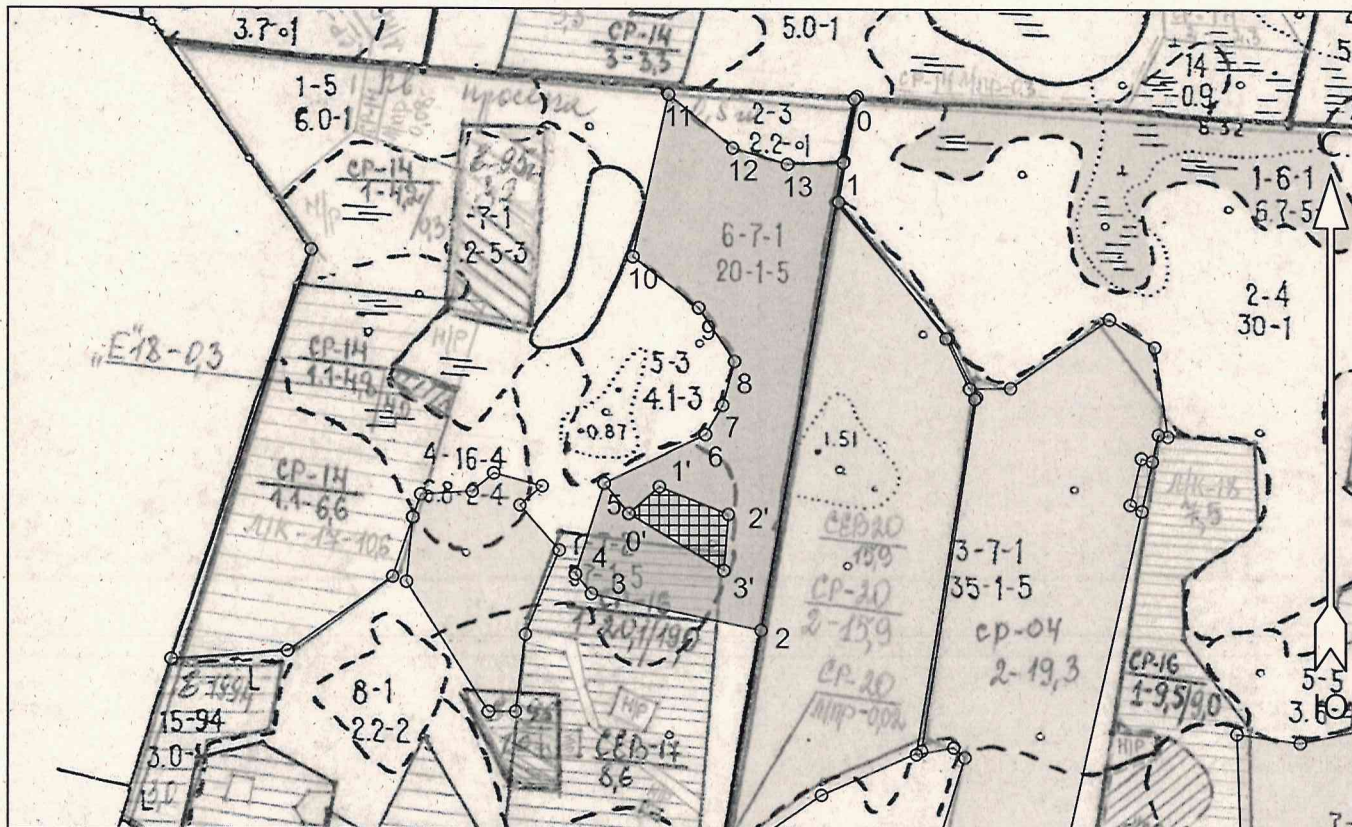






План участка для проведения лесовосстановления

Лесная декларация: № 8-2023 от 23.05.2023  
 Арендатор лесного участка: ООО "Крона-Восток"  
 Площадь участка: 11.7 га  
 Лесничество (лесопарк): Бокситогорское  
 Участковое лесничество: Самойловское  
 Номер(а) лесного квартала: 19  
 Номер(а) лесотаксационного выдела: 6, 7  
 Масштаб: 1 : 10000



Условные обозначения

ЛК		ЕЛ ВПП	
----	--	--------	--

Экспликация участка

Номера точек	Географические координаты		Румбы линий	Длина, м		
	Широта	Долгота				
Привязка						
0	59.34586	34.18716	0 - 1 ЮВ 6° 30'	85		
Объект						
Категория земель	Площадь участка, га	Номера точек	Географические координаты		Румбы линий	Длина, м
			Широта	Долгота		
Основной полигон	12.4	1	59.34511	34.18690	1 - 2 ЮВ 6° 30'	625
		2	59.33958	34.18499	2 - 3 ЮЗ 85° 30'	230
		3	59.34001	34.18103	3 - 4 СЗ 56° 00'	33
		4	59.34024	34.18066	4 - 5 СВ 1° 00'	126
		5	59.34132	34.18132	5 - 6 СВ 48° 00'	149
		6	59.34189	34.18369	6 - 7 СВ 14° 00'	45
		7	59.34224	34.18410	7 - 8 СЗ 1° 00'	60
		8	59.34276	34.18438	8 - 9 СЗ 51° 00'	85
		9	59.34339	34.18353	9 - 10 СЗ 69° 00'	110
		10	59.34399	34.18199	10 - 11 СЗ 4° 00'	219
		11	59.34591	34.18283	11 - 12 ЮВ 67° 00'	111
		12	59.34528	34.18434	12 - 13 СВ 90° 00'	75
		13	59.34509	34.18560	13 - 1 СВ 70° 00'	75



Экспликация участка							
Номера точек	Географические координаты		Румбы линий		Длина, м		
	Широта	Долгота					
Привязка							
5	59.34132	34.18132	5 - 0'	ЮВ 56°.00'			52
Объект							
Категория земель	Площадь участка, га	Номера точек	Географические координаты		Румбы линий		Длина, м
			Широта	Долгота			
НЭП	0.7	0'	59.34096	34.18190	0' - 1'	СВ 32°.30'	54
		1'	59.34128	34.18262	1' - 2'	ЮВ 85°.00'	98
		2'	59.34095	34.18423	2' - 3'	ЮВ 12°.00'	74
		3'	59.34028	34.18412	3' - 0'	СЗ 75°.30'	147