

Проект лесовосстановления на лесном участке № 6/дог.169/весна 2024 / 2023 год

Лесовосстановление: искусственное (естественное, искусственное, комбинированное)

Субъект Российской Федерации: Ленинградская область

Лесной район: Балтийско-Белозерский таежный район

Характеристика местоположения лесного участка:

Лесничество: Тихвинское

Участковое лесничество: Городокское

Урочище:

№ Квартала: 179

№ Выдела: 4-1,5га;11-2,6га

Площадь лесного участка, га: 4,1

(исходные данные для проекта лесовосстановления: материалы обследования лесного участка при выборе способа лесовосстановления, план лесного участка, масштаб 1:10 000 прилагаются к проекту лесовосстановления)

Характеристика лесорастительных условий лесного участка:

Рельеф участка (уклон): недостаточно дренированные равнины с ослабленным стоком и застойным переувлажнением

Гидрологические условия (увлажнение): влажные

Почва: влажные грубогумусные и торфянисто-грубогумусные

Характеристика площадей лесного участка:

Арендатор лесного участка - ЗАО «Тихвинский КЛПХ»,

дог.аренды - 2-2008-12-169-3 от 16.12.2008 г., Декларация - №20-2021 от 22.09.2021, Вырубка 2023г.

(вырубки, гари, прогалины, иные не занятые лесными насаждениями или предназначенные для лесовосстановления земли)

Характеристика вырубки:

Количество пней, тыс. штук/га: 0,6

Характер и размещение оставленных деревьев и кустарников (куртины, полосы, групповое, равномерное): оставление точечных объектов биоразнообразия: осина-18шт; береза-13шт; сосна-3шт;; размещение равномерное

Степень задернения почвы (слабая, средняя, сильная): средняя

Степень минерализации почвы (% от площади лесного участка): 0%

Состояние очистки от порубочных остатков и валежника (захламленность, м3): слабая (5 - 20 м.куб/га)

а) отсутствует (до 5 м3/га); б) слабая (5-20 м3/га); в) средняя (20-50 м3/га); г) сильная (более 50 м3/га).

Категория доступности для техники: доступная

а) доступная;

б) требуется узкополосная расчистка без корчевки пней;

в) требуется узкополосная расчистка;

г) требуется широкополосная расчистка с корчевкой пней.

Характеристика имеющихся подроста и молодняка лесных древесных пород:

Нет подроста и молодняка

Проектируемый способ лесовосстановления:

искусственное лесовосстановление

(естественное лесовосстановление, искусственное лесовосстановление, комбинированное лесовосстановление (посев, посадка))

Обоснование проектируемого способа лесовосстановления основных лесных древесных пород восстанавливаемых лесов с учетом особенностей производства работ в различных категориях защитных лесов и особо защитных участках лесов (для лесных участков, предназначенных для проведения лесовосстановления, на которых лесовосстановительные мероприятия осуществляются лицами, указанными в подпункте "а" пункта 6 Правил, государственными (муниципальными) учреждениями, указанными в подпункте "б" пункта 6 Правил)

Натурное обследование участка после проведения лесозаготовительных работ. Нормативная документация: Правила лесовосстановления, приказ от 29.12.2021 №1024

Сроки и технологии (методы) выполнения работ по лесовосстановлению (для лесных участков, предназначенных для проведения лесовосстановления, на которых лесовосстановительные мероприятия осуществляются лицами, указанными в подпункте "а" пункта 6 Правил, государственными (муниципальными) учреждениями, указанными в подпункте "б" пункта 6 Правил)

Срок лесовосстановления: весна 2024; Подготовка почвы на площади: 4,1 га; механизированная бороздами, 2023 г. осень, ТДТ 55 с плугом ПЛНЛ-001Ф, глубина обработки 15-25 см; ручная посадка под меч Колесова, в дно, берму или пласт плужной борозды, в ряд или в шахматном порядке, весна 2024

Сроки и технологии (методы) выполнения работ по агротехническим уходам (для лесных участков, предназначенных для проведения лесовосстановления, на которых лесовосстановительные мероприятия осуществляются лицами, указанными в подпункте "а" пункта 6 Правил, государственными (муниципальными) учреждениями, указанными в подпункте "б" пункта 6 Правил)

1-й уход (2025 год) - дополнение по необходимости, уничтожение травянистой растительности; 2-й уход (2026 год) - уничтожение травянистой растительности

Сроки и технологии (методы) выполнения работ по лесоводственным уходам (для лесных участков, предназначенных для проведения лесовосстановления, на которых лесовосстановительные мероприятия осуществляются лицами, указанными в подпункте "а" пункта 6 Правил, государственными (муниципальными) учреждениями, указанными в подпункте "б" пункта 6 Правил)

3-й уход (2028 год) - вырубка поросли лиственных пород в рядах и междурядьях, шириной 3 м.; 4-й уход (2031 год) - вырубка поросли лиственных пород в рядах и междурядьях, шириной 3 м.

Требования к используемому для лесовосстановления посадочному (посевному) материалу:

Порода: ель европейская

Вид посадочного материала (сеянцы, саженцы с открытой (закрытой) корневой системой, селекционная категория происхождения семян, лесосеменной район): стандартные сеянцы Ели европейской 3-х лет с открытой корневой системой нормального происхождения.

Возраст, лет: 3

Высота, см: от 12

Диаметр корневой шейки, мм: от 2 мм.

Характеристика посевного материала:

Порода:

Класс качества семян:

Селекционная категория:

Место происхождения (лесосеменной район):

Требования к молоднякам, площади которых подлежат отнесению к землям, на которых расположены леса, для признания работ по лесовосстановлению выполненными (для лесных участков, предназначенных для проведения лесовосстановления, на которых лесовосстановительные мероприятия осуществляются лицами, указанными в подпункте "а" пункта 6 Правил, государственными (муниципальными) учреждениями, указанными в подпункте "б" пункта 6 Правил):

Порода: ель европейская

Возраст, лет: 10

Количество деревьев основных лесных древесных пород, тыс. штук/га: 2

Средняя высота, м: 0.7

Объем работ по лесовосстановлению (площадь лесовосстановления, га) (для лесных участков, предназначенных для проведения лесовосстановления, на которых лесовосстановительные мероприятия осуществляются лицами, указанными в подпункте "а" пункта 6 Правил, государственными (муниципальными) учреждениями, указанными в подпункте "б" пункта 6 Правил)

4,1

Проектируемый объем работ по лесовосстановлению (для лесных участков, предназначенных для проведения лесовосстановления, на которых лесовосстановительные мероприятия осуществляются лицами, указанными в подпункте "а" пункта 6 Правил, государственными (муниципальными) учреждениями, указанными в подпункте "б" пункта 6 Правил):

площадь лесовосстановления, га: 4,1

количество жизнеспособных растений основных лесных древесных пород, тыс.штук /га: 3,5

количество жизнеспособных растений основных лесных древесных пород на всей площади, тыс. штук: 14,35

Исполнитель работ по лесовосстановлению:

инженер ПТО

Должность (При наличии)

Подпись

Карпова Наталья Генриховна

(Фамилия, имя, отчество -
последнее при наличии)

20.11.2023

Число, месяц, год

АКТ

ОБСЛЕДОВАНИЯ УЧАСТКА ПРИ ВЫБОРЕ СПОСОБА И ТЕХНОЛОГИИ ЛЕСОВОССТАНОВЛЕНИЯ

Арендатор лесного участка

ЗАО «Тихвинский КЛПХ»

№ проекта

6

по декларации №

20-2021 от

22.09.2021

1. Лесничество : Тихвинское

2. Участковое лесничество : Городокское

3. Дача, тех. участок : нет

4. Номер квартала : 179

5. Номер выдела : 4-1,5га;11-2,6га

6. Площадь участка (с точностью до 0,1га) : 4,1

7. План участка (прилагается к карточке)

8. Категория площади : Вырубка 2023 г.

9. Исходный породный состав участка лесовосстановления :

4-6Б3Ос1Е;11-5Б2Ос2С1Е

10. Условия для работы техники :

10.1. Количество пней, шт/га :

600

, ср диаметр :

24

10.2. Захламлённость, куб м/га :

слабая (5 - 20 м.куб/га)

10.3. Доступность для работы техники : доступная

11. Характеристика природно-климатических и лесорастительных условий лесного участка

11.1. Лесорастительная зона :

Таёжная

11.2. Лесной район:

Балтийско-Белозерский таёжный район

11.3. Целевое назначение лесов :

эксплуатационные леса

11.4. Рельеф : недостаточно дренированные равнины с ослабленным стоком и застойным переувлажнением

11.5. Почва : влажные грубогумусные и торфянисто-грубогумусные

11.6 Увлажнение влажные

11.7. Тип леса (тип вырубки, тип лесораст. условий) : 4-чсв2;11-чвв3

11.8. Степень задернения почвы : средняя

(отсутствует - до 10%, слабая - 11-30%. Средняя 31-50%, сильная > 50%)

11.9. Характер и размещение оставленных деревьев :

равномерное

Описание,

оставление точечных объектов биоразнообразия: осина-18шт; береза-13шт;

количество:

сосна-3шт;

11.10. Степень минерализации почвы (% от площади участка) :

0

12. Характеристика подроста главных (целевых) пород :

Состав подроста

12.1. Средняя высота, м :

12.2. Средний возраст, лет :

12.3. Количество - всего тыс.шт/га

0,0

, в тч по породам :

Сосна 0

Ель

Береза

Осина 0

12.4. Категория густоты :

12.5. Распределение по площади :

неравномерное

12.6. Жизнеспособность подроста :

жизнеспособный

13. Характеристика возобновления мягколиственных пород :

13.1. Порода :

13.2. Количество - т.шт/га :

13.3. Средняя высота, м :

14. Источники обсеменения :

стены леса

15. Характеристика санитарного состояния :
в связи с отсутствием на восстанавливаемой площади признаков заселения вредных организмов, обследование на лесном участке не проводилось

16. Предложения для разработки Проекта лесовосстановления :

16.1. Способ лесовосстановления : искусственное

Метод содействия

16.2. Главные (целевые) породы :

ель европейская

16.3. Срок лесовосстановления :

весна 2024 г.

16.4. Обоснование способа лесовосстановления :

Натурное обследование участка после проведения лесозаготовительных работ. Нормативная документация: Правила лесовосстановления, приказ от 29.12.2021 №1024

17. Необходимость проведения предварительных и сопутствующих мероприятий :

17.1. Очистка вырубki, гари :

не требуется



17.2. Санитарные :

не требуется

17.3. Противопожарные :

проектируется в местах доступных для прохода техники

17.4. Иные предложения :

Исполнитель :	специалист по учету лесосырья		Карпова Н.Г.	14.08.2023
	должность	подпись	ФИО	дата
Согласовано:				
Представитель лесничества:	Лесничий		Галайдо О.Ю.	14.08.2023
	должность	подпись	ФИО	дата
Представитель арендатора:	специалист по учету лесосырья		Карпова Н.Г.	14.08.2023
	должность	подпись	ФИО	дата

**ПРОЕКТ
ЛЕСОВОССТАНОВЛЕНИЯ
(создание лесных культур)
весна 2024**

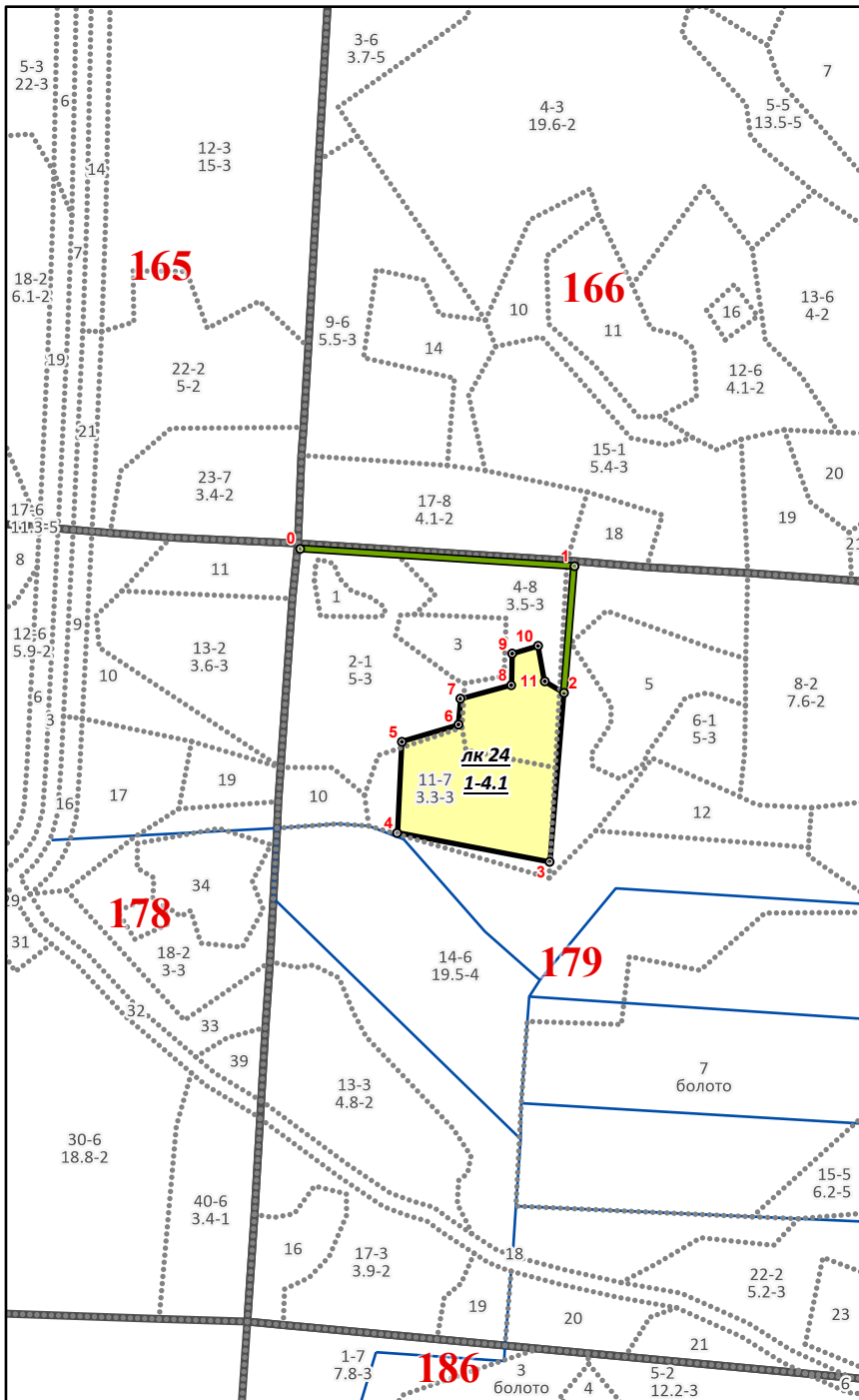
Главная порода - ель европейская
Вид культур - сплошные

Арендатор лесного участка - ЗАО «Тихвинский КЛПХ»; дог.аренды - 2-2008-12-169-3 от 16.12.2008 г.
Декларация - №20-2021 от 22.09.2021
Площадь участка - 4.1

План участка

Лесничество - Тихвинское
Участковое лесничество - Городокское
Номер лесного квартала - 179
Номер(а) лесотаксационного выдела - 4-1,5га;11-2,6га
Масштаб - 1:10000

Экспликация участка



Номера точек	Долгота	Широта	Направление (азимут), гр	Длина, м
привязка				
0 - 1	33,47865	59,91778	81	363
1 - 2	33,48514	59,91755	172	168
Лесосека				
2 - 3	33,48487	59,91604	172	224
3 - 4	33,48451	59,91404	268	205
4 - 5	33,48091	59,9144	350	121
5 - 6	33,48103	59,91548	61	78
6 - 7	33,48237	59,91567	352	35
7 - 8	33,48243	59,91598	62	70
8 - 9	33,48364	59,91614	348	41
9 - 10	33,48365	59,91651	60	36
10 - 11	33,48427	59,9166	157	48
11 - 2	33,48441	59,91619	107	29

Пл_общая
4,1