

Проект лесовосстановления на лесном участке № 31 / 2023 год

Лесовосстановление: искусственное (естественное, искусственное, комбинированное)

Субъект Российской Федерации: Ленинградская область

Лесной район: Балтийско-Белозерский таежный район

Характеристика местоположения лесного участка:

Лесничество: Волховское

Участковое лесничество: Сясьстроевское

Урочище:

№ Квартала: 80

№ Выдела: 4, 9, 10

Площадь лесного участка, га: 6,3

(исходные данные для проекта лесовосстановления: материалы обследования лесного участка при выборе способа лесовосстановления, план лесного участка, масштаб 1:10 000 прилагаются к проекту лесовосстановления)

Характеристика лесорастительных условий лесного участка:

Рельеф участка (уклон): равнинный

Гидрологические условия (увлажнение): почвы свежие, ЧВ А3, ДЛ А4.

Почва: подзолистая супесчаная и суглинистая, торфянистая

Характеристика площадей лесного участка:

вырубка 2023 года

(вырубки, гари, прогалины, иные не занятые лесными насаждениями или предназначенные для лесовосстановления земли)

Характеристика вырубки:

Количество пней, тыс. штук/га: 0,236

Характер и размещение оставленных деревьев и кустарников (куртины, полосы, групповое, равномерное): нет

Степень задернения почвы (слабая, средняя, сильная): средняя

Степень минерализации почвы (% от площади лесного участка): 0%

Состояние очистки от порубочных остатков и валежника (захламленность, мЗ): отсутствует

а) отсутствует (до 5 мЗ/га); б) слабая (5-20 мЗ/га); в) средняя (20-50 мЗ/га); г) сильная (более 50 мЗ/га).

Категория доступности для техники: доступная

а) доступная;

б) требуется узкополосная расчистка без корчевки пней;

в) требуется узкополосная расчистка;

г) требуется широкополосная расчистка с корчевкой пней.

Характеристика имеющихся подроста и молодняка лесных древесных пород:

состав пород:

средний возраст, лет: 0

средняя высота, м: 0

количество деревьев и кустарников, тыс. штук/га: 0

размещение их по площади лесного участка (равномерное, неравномерное, групповое):

состояние лесных насаждений и их оценка:

Проектируемый способ лесовосстановления:

искусственное

(естественное лесовосстановление, искусственное лесовосстановление, комбинированное лесовосстановление (посев, посадка))

Обоснование проектируемого способа лесовосстановления основных лесных древесных пород восстанавливаемых лесов с учетом особенностей производства работ в различных категориях защитных лесов и особо защитных участках лесов (для лесных участков, предназначенных для проведения лесовосстановления, на которых лесовосстановительные мероприятия осуществляются лицами, указанными в подпункте "а" пункта 6 Правил, государственными (муниципальными) учреждениями, указанными в подпункте "б" пункта 6 Правил)

Отсутствие предварительного возобновления жизнеспособным подростом и молодняком ценных древесных пород

Сроки и технологии (методы) выполнения работ по лесовосстановлению (для лесных участков, предназначенных для проведения лесовосстановления, на которых лесовосстановительные мероприятия осуществляются лицами, указанными в подпункте "а" пункта 6 Правил, государственными (муниципальными) учреждениями, указанными в подпункте "б" пункта 6 Правил)

Весна 2024 года. Частичная обработка почвы бороздами глубиной до 30 см трактором ТДТ-55 в сцепе с плугом ПКЛ-70 в бесснежный период 2023 года; посадка сеянцев под меч Колесова в два пласта; расстояние между рядами 4-6 м, в рядах 0,6-0,7 м.

Сроки и технологии (методы) выполнения работ по агротехническим уходам (для лесных участков, предназначенных для проведения лесовосстановления, на которых лесовосстановительные мероприятия осуществляются лицами, указанными в подпункте "а" пункта 6 Правил, государственными (муниципальными) учреждениями, указанными в подпункте "б" пункта 6 Правил)

2024г., 2025г., 2026г. - одно-двукратный: агротехнический уход (уничтожение травянистой и древесной растительности в рядах культур); 2025г. - дополнение лесных культур (в случае приживаемости менее 85,0% от проектируемой).

Сроки и технологии (методы) выполнения работ по лесоводственным уходам (для лесных участков, предназначенных для проведения лесовосстановления, на которых лесовосстановительные мероприятия осуществляются лицами, указанными в подпункте "а" пункта 6 Правил, государственными (муниципальными) учреждениями, указанными в подпункте "б" пункта 6 Правил)

2027г., 2028г., 2029г. - однократный: лесоводственный уход (уничтожение травянистой и древесной растительности) по необходимости.

Требования к используемому для лесовосстановления посадочному (посевному) материалу:

Порода: СОСНА

Вид посадочного материала (сеянцы, саженцы с открытой (закрытой) корневой системой, селекционная категория происхождения семян, лесосеменной район): Стандартные сеянцы сосны европейской с ОКС из питомника Лодейнопольского лесничества

Возраст, лет: 2

Высота, см: 12

Диаметр корневой шейки, мм: 2 мм.

Характеристика посевного материала:

Требования к молоднякам, площади которых подлежат отнесению к землям, на которых расположены леса, для признания работ по лесовосстановлению выполненными (для лесных участков, предназначенных для проведения лесовосстановления, на которых лесовосстановительные мероприятия осуществляются лицами, указанными в подпункте "а" пункта 6 Правил, государственными (муниципальными) учреждениями, указанными в подпункте "б" пункта 6 Правил):

Порода: Сосна

Возраст, лет: 10

Количество деревьев основных лесных древесных пород, тыс. штук/га: 2,2

Средняя высота, м: 0,9

Объем работ по лесовосстановлению (площадь лесовосстановления, га) (для лесных участков, предназначенных для проведения лесовосстановления, на которых лесовосстановительные мероприятия осуществляются лицами, указанными в подпункте "а" пункта 6 Правил, государственными (муниципальными) учреждениями, указанными в подпункте "б" пункта 6 Правил)

6,3

Проектируемый объем работ по лесовосстановлению (для лесных участков, предназначенных для проведения лесовосстановления, на которых лесовосстановительные мероприятия осуществляются лицами, указанными в подпункте "а" пункта 6 Правил, государственными (муниципальными) учреждениями, указанными в подпункте "б" пункта 6 Правил):

площадь лесовосстановления, га: 6,3

количество жизнеспособных растений основных лесных древесных пород, тыс. штук /га: 3

количество жизнеспособных растений основных лесных древесных пород на всей площади,
тыс. штук: 18,9

Исполнитель работ по лесовосстановлению:

**ДОКУМЕНТ ПОДПИСАН
ЭЛЕКТРОННОЙ ПОДПИСЬЮ**
Сертификат: 01 D7 7A CE 00 B8 AF F5 88 41 85 CD 56 32 48 7B 53
Владелец: СМИРНОВ НИКОЛАЙ РУДОЛЬФОВИЧ, ООО "КРОНА",
Действителен: с 01.03.2023 по 01.06.2024

Генеральный директор

Должность (При наличии)

Подпись

Смирнов Николай Рудольфович

(Фамилия, имя, отчество -
последнее при наличии)

02.10.2023

Число, месяц, год

АКТ
ОБСЛЕДОВАНИЯ УЧАСТКА № 21
ПРИ ВЫБОРЕ СПОСОБА И ТЕХНОЛОГИИ ЛЕСОВОССТАНОВЛЕНИЯ

1. Лесничество Волховское
2. Участковое лесничество Сясьстроевское
3. Номер(а) лесного квартала 80
4. Номер(а) лесотаксационного выдела (выделов): 4, 5, 9, 10
5. Площадь участка, с точностью до 0,0000 га 7,7
6. План лесного участка (прилагается к акту)
7. Категория площадей участка лесовосстановления вырубка 2023 года, июнь
(вырубка, гарь, иная (год, месяц))
8. Наименование организации и основания возникновения обязательств ООО «Крона»
договор аренды № 2-2008-12-175-3 от 02.11.2009 г., лесная декларация № 3-2023 от 17.05.2023г.
(номер договора аренды лесного участка, постоянного (бессрочного) пользования, безвозмездного пользования, сервитута, номер лесной декларации, основания для перевода в земли иных категорий)
9. Исходный породный состав участка лесовосстановления выдел 4, 9, 10 – 10С, выдел 5 – 3Б3Ос3С1Е
(до вырубки, гари, гибели)
10. Условия для работы техники:
 - 10.1. Количество пней 236 шт./га, средний диаметр 24 см
 - 10.2. Захламленность, м³/га отсутствует
(отсутствует - менее 5 м³/га, слабая - 5 - 20 м³/га, средняя - 20 - 50 м³/га, сильная > 50 м³/га)
 - 10.3. Доступность для работы техники доступна (трактором ГДТ-55 в сцепе с плугом ПКЛ-70)
11. Характеристика природно-климатических и лесорастительных условий лесного участка:
 - 11.1. Лесорастительная зона таёжная
 - 11.2. Лесной район Балтийско-Белозерский таёжный район
 - 11.3. Целевое назначение лесов эксплуатационные леса
 - 11.4. Рельеф равнинный
 - 11.5. Почва подзолистые супесчаные и суглинистые почвы, торфянистые почвы
(тип, степень увлажнения, механический состав)
 - 11.6. Тип леса (тип вырубки, тип лесорастительных условий) выдел 4 – ЧВ А3, выдел 5 – ЧС А2, выдел 9,10 – ДЛ А4.
 - 11.7. Степень задернения почвы средняя
(отсутствует - до 10%%, слабая - 11-30%%, средняя - 31-50%%, сильная >50%%)
12. Характеристика подроста главных (целевых) пород (перечетная ведомость прилагается):
 - 12.1. Средняя высота - м
 - 12.2. Средний возраст - лет
 - 12.3. Количество, всего - тыс.шт./га, в том числе по породам: -
 - 12.4. Категория густоты -
 - 12.5. Распределение по площади -
(редкий, средний, густой, равномерное, неравномерное, групповое)
 - 12.6. Жизнеспособность подроста -
(жизнеспособный, нежизнеспособный)
13. Характеристика возобновления мягколиственных пород: выдел 5 – площадь 1,4 га
 - 13.1. Порода осина
 - 13.2. Количество 1,8 тыс.шт./га,
 - 13.3. Средняя высота 1,1 м
14. Источники обсеменения -
(порода, источник: одиночные (шт./га), куртины, полосы, стены леса)
15. Характеристика санитарного состояния в связи с отсутствием на восстанавливаемой площади признаков заселения вредных организмов, обследование на лесном участке не проводилось.
(заселенность вредными организмами, болезни леса)
16. Предложения для разработки Проекта лесовосстановления:
 - 16.1. Способ лесовосстановления искусственный (6,3 га), естественный (1,4 га).
(естественный, искусственный, комбинированный)
 - 16.2. Главные (целевые) породы сосна

16.3. Срок лесовосстановления май 2024 г. – май 2032 г.
(начало, окончание (месяц, год))

17. Необходимость проведения предварительных и сопутствующих мероприятий:

17.1. Очистка вырубки, гари -

17.2. Санитарные мероприятия -

17.3. Противопожарные мероприятия по мере необходимости

17.4. Иные предложения провести подготовку почвы под посадку лесных культур в бесснежный период 2023 года на площади 6,3 га.

Обследование проведено:

Исполнитель: Пом.инженера по л.с.ресурсам / *Н.Н. Дубровина* / Дубровина Н.Н. / 04.09.2023.
должность подпись Ф.И.О. дата

Согласовано:

Представитель лесничества:

Лесничий Сясьстроевского участкового лесничества / *А.В. Косарев* / Косарев А.В. /
должность подпись Ф.И.О. дата

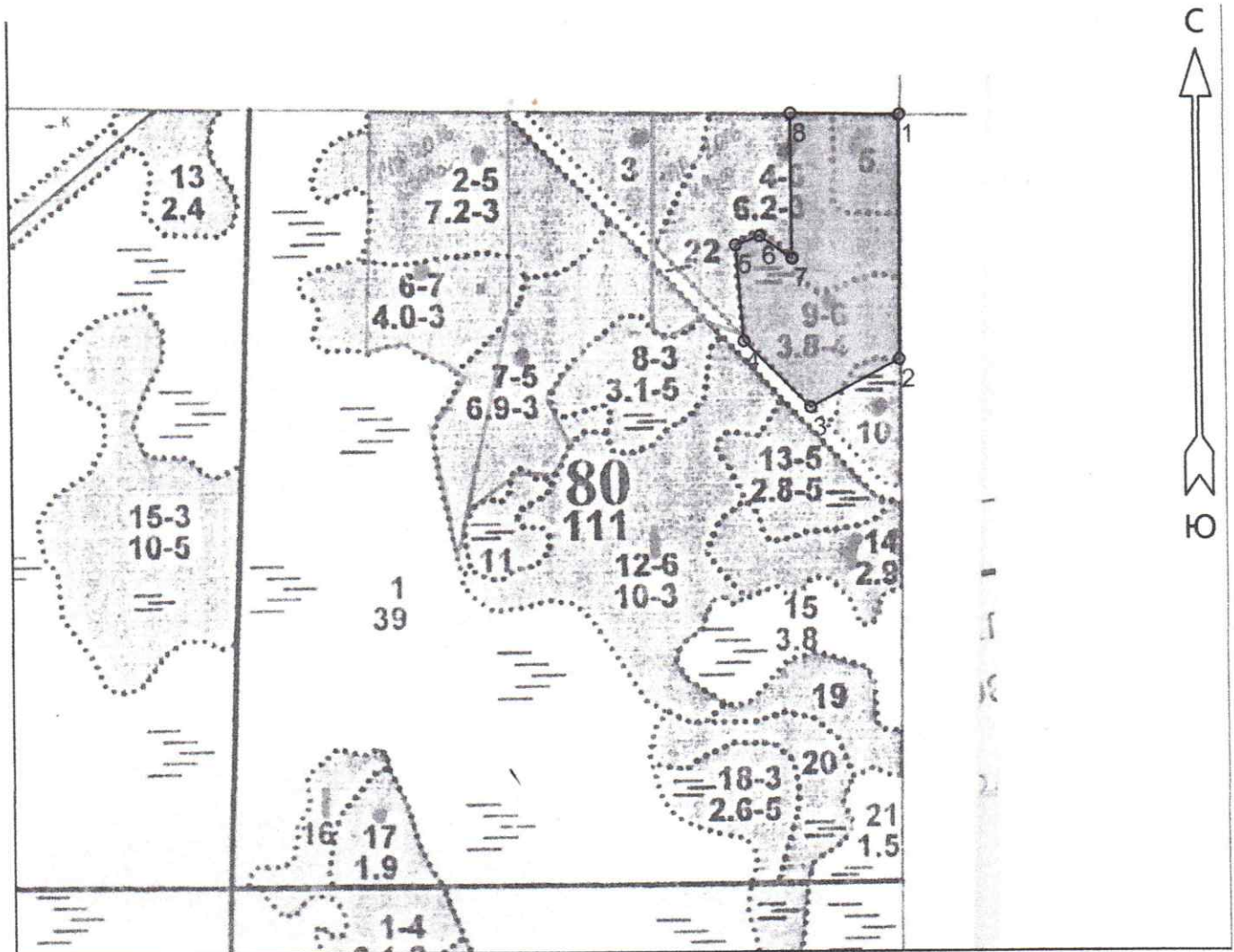
Представитель исполнителя:

Генеральный директор ООО «Крона» / *Н.Р. Смирнов* / Смирнов Н.Р. /
должность подпись Ф.И.О. дата




План участка для проведения лесовосстановления

Лесничество Волховское
 Участковое лесничество Сясьстроевское
 Номер(а) лесного квартала 80
 Номер(а) лесотаксационного выдела (выделов): 4,5,9,10
 Площадь участка, с точностью до 0,0000 га 7,7



Общая площадь: 7.7
 Эксплуатационная площадь: 7.7
 Масштаб: 1 : 10000

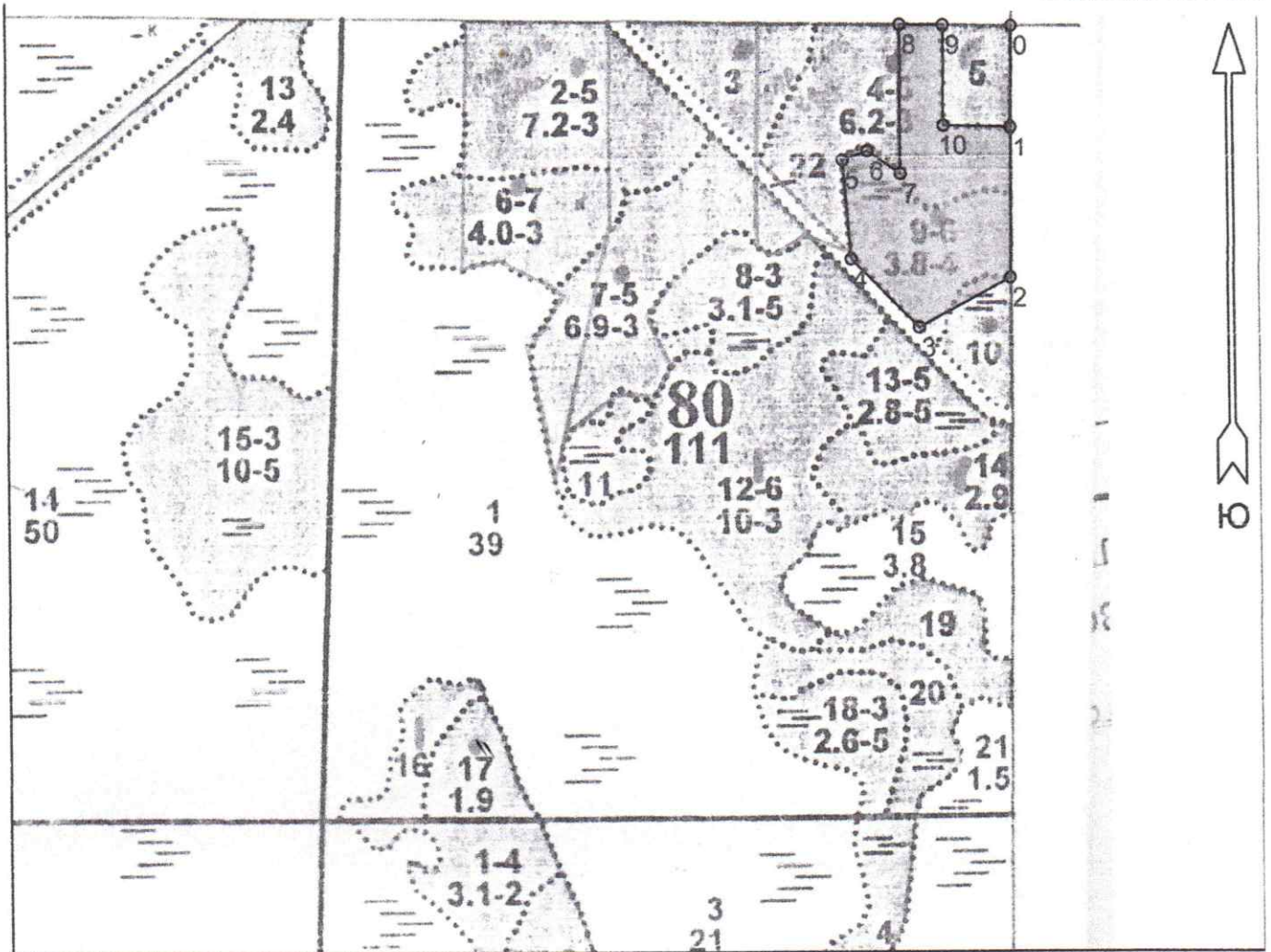
Условные обозначения:
 Эксплуатационный участок

№№	Направление	Румбы	Длина, м
1 - 2	ЮВ	10°.00'	358.0
2 - 3	ЮЗ	51°.30'	149.0
3 - 4	СЗ	55°.30'	138.0
4 - 5	СЗ	15°.00'	141.0
5 - 6	СВ	60°.00'	38.0
6 - 7	ЮВ	66°.00'	58.0
7 - 8	СЗ	10°.30'	213.0
8 - 1	СВ	80°.30'	161.0


План участка для проведения лесовосстановления

Лесничество Волховское
 Участковое лесничество Сясьстроевское
 Номер(а) лесного квартала 80
 Номер(а) лесотаксационного выдела (выделов): 4,9,10
 Площадь участка, с точностью до 0,0000 га 6,3

Масштаб 1:10 000



Общая площадь: 6.3
 Эксплуатационная площадь: 6.3
 Масштаб: 1 : 10000

Условные обозначения:
 Эксплуатационный участок

№№	Направление	Румбы	Длина, м
0 - 1	ЮВ	10° 00'	145.0
1 - 2	ЮВ	10° 00'	213.0
2 - 3	ЮЗ	51° 30'	149.0
3 - 4	СЗ	55° 30'	138.0
4 - 5	СЗ	15° 00'	141.0
5 - 6	СВ	60° 00'	38.0
6 - 7	ЮВ	66° 00'	58.0
7 - 8	СЗ	10° 30'	213.0
8 - 9	СВ	80° 30'	62.0

9 - 10	ЮВ	10° 30'	143.0
10 - 1	СВ	81° 00'	96.0

ПЕРЕЧЕТНАЯ ВЕДОМОСТЬ
ЖИЗНЕСПОСОБНОГО ПОДРОСТА ПРИ ОБСЛЕДОВАНИИ
УЧАСТКА № 21 /2023 ГОД ЛЕСОВОССТАНОВЛЕНИЯ

Лесничество Волховское
Участковое лесничество Сясьстроевское
Номер(а) лесного квартала 80
Номер(а) лесотаксационного выдела (выделов): 4,9,10
Площадь участка, с точностью до 0,0000 га 6,3

Номер пробной площади 0,1 га (п.п.) номера учетных площадок	Порода	Распределение подроста по высоте, шт.				Средняя высота, м	Средний возраст, лет
		Мелкий (до 0,5 м)	Средний (0,51-1,5 м)	Крупный (свыше 1,5 м)	Итого		
1							
Всего по участку подроста главных (целевых) пород		-	-	-	-		
Коэффициент перевода		0,5	0,8	1,0			
С учетом коэффициента		-	-	-	-		
Итого в пересчете на крупный, подроста главных (целевых) пород, тыс. шт.		-	-	-	-		