

## Проект лесоразведения на участке № 38 / 2 024 год

Субъект Российской Федерации: Ленинградская область  
Лесной район: Балтийско-Белозерский таежный район

### Характеристика местоположения участка:

Лесничество: Лужское

Участковое лесничество: Шильцевское

Урочище:

№ квартала: 23                      № выдела: 104

Кадастровый № земельного участка:

Категория площади лесоразведения (пески, овражно-балочные системы, рекультивируемые земли, осушенные болота, земли после сельскохозяйственного пользования, иные): Защитные, поляна

Площадь участка, га: 3,5

(Материалы обследования участка при выборе способа лесоразведения, План участка, масштаб 1:10 000 прилагаются к Проекту)

### Геодезические координаты:

#### Характерные (поворотные) точки:

	Широта	Долгота
	<b>№ объекта: 1</b>	
5	58,73772	29,25823
6	58,7372	29,25982
7	58,73705	29,26057
8	58,73697	29,26116
9	58,73678	29,26199
10	58,73663	29,2619
11	58,73738	29,25817
	<b>№ объекта: 2</b>	
1	58,73673	29,26201
2	58,73548	29,26894
3	58,7352	29,27099
4	58,73505	29,27279
5	58,73405	29,27748
6	58,73306	29,28184
7	58,73267	29,28419
8	58,73268	29,28532
9	58,73228	29,28563
10	58,73664	29,2619

### Характеристика лесорастительных условий участка:

Рельеф участка (уклон): Равнинный

Гидрологические условия (увлажнение): Высокий уровень грунтовых вод

Почва: Влажно-мулевые, перегнойно- торфянистые глееватые и суглинистые

Пригодность участка для работы техники: пригоден после расчистки территории

(пригоден без предварительных мероприятий, требуется проведение специальных мероприятий:  
террасирование, мелиорация, рекультивация)

Заселенность почвы вредными организмами: в связи с отсутствием признаков заселения  
обследование не проводилось

Обоснование проектируемой технологии лесоразведения: Правила лесовосстановления и лесоразведения (пост. Пр-ва РФ от 18.05.2022г. №897), Приказ Мин. Природы от 29.12.2021г. № 1024 «Об утверждении правил лесовосстановления», Лесохозяйственный регламент лесничества, Акт обследования участка

Основные лесные древесные породы: Ель, Сосна, Береза

породного состава создаваемых насаждений, с учетом особенностей производства работ на различных категориях земель: Отсутствуют

Обоснование проектируемого метода создания лесных насаждений: Лесохозяйственный регламент лесничества, Правила лесовосстановления, Технические условия месторождения

### **Требования к используемому для лесоразведения посадочному (посевному) материалу:**

Порода : Ель обыкновенная

Вид посадочного материала: Сеянцы/саженцы с закрытой корневой системой

(сеянцы, саженцы - ОКС, ЗКС, селекционная категория происхождения семян, лесосеменной район)

Возраст, лет: 1

Высота, см: 12

Диаметр корневой шейки, мм: 2

### **Характеристика посевного материала:**

#### **Сроки, этапы выполнения работ по лесоразведению:**

I ЭТАП:

2-3 кв. 2024г.: Вынос в натуру лесного участка, полосная расчистка ручным способом от древесно-кустарниковой растительности, измельчение порубочных остатков с оставлением основных ценных лесобразующих пород естественного происхождения - Е, С, Б

Обработка почвы механизированным способом Бороздами через 6м, на глубину до 30см, прямолинейными или с плавным искривлением Трактором ТДТ-55 с плугом ПЛ-1

Проведения противопожарных мероприятий:

создание мин. полосы шириной 1,4м по периметру участка

II ЭТАП:

2-3кв. 2024г.

ручная посадка под «меч Колесова» посадочного материала с ЗКС

III этап 3-4 квартал 2024 года – Уход за ЛК, дополнение ЛК (в случае необходимости)

IV этап 2-4 квартал 2025 года – Уход за ЛК, противопожарные мероприятия, дополнение ЛК (в случае необходимости)

V этап 2-4 квартал 2026 года – Уход за ЛК, противопожарные мероприятия, дополнение ЛК (в случае необходимости)

VI этап 1-3 квартал 2027 года - Уход за ЛК, противопожарные мероприятия, дополнение ЛК (в случае необходимости)

Дополнение лесных культур производится с приживаемостью 25-85% и неравномерным отпадом по площади участка вне зависимости от приживаемости, по итогам инвентаризаций.

### **Критерии оценки состояния созданных объектов лесоразведения для признания работ по лесоразведению завершенными:**

Возраст лесомелиоративных насаждений, лет: не менее 3

Средняя высота деревьев, м: не менее 0.4

Показатель сомкнутости крон: не менее 0.1

Количество жизнеспособных деревьев и кустарников на единице площади, тыс. шт./га: не менее 2

Другие обусловленные спецификой вида создаваемых насаждений:

### **Проектируемый объем работ по лесоразведению:**

Площадь лесоразведения, га: 3,5

Количество жизнеспособных растений основных лесных древесных пород, тыс. шт./га: 2,2

Количество жизнеспособных растений основных лесных древесных пород на всей площади, тыс. шт.: 7,7

Виды работ по формированию жизнеспособных растений основных лесных древесных пород в проектируемом количестве:

Вынос в натуру лесного участка, полосная расчистка ручным способом от древесно-кустарниковой растительности, измельчение порубочных остатков с оставлением основных ценных лесообразующих пород естественного происхождения - Е, С, Б

Обработка почвы механизированным способом Бороздами через 6м, на глубину до 30см, прямолинейными или с плавным искривлением Трактором ТДТ-55 с плугом ПЛ-1

Метод и способ лесоразведения: ручная посадка под «меч Колесова»

Виды и способы их кратность:

Уходы за лесными культурами при Весенней посадке:

Осень, соответствующая году посадки: однократный Осень , агротехнический (удаление травянистой растительности)

1й год, следующий за годом посадки: двух-кратный, Весна-ручная оправка растений от завала травой и почвой, выжимания морозом, Осень агротехнический (удаление травянистой растительности)

2й год, следующий за годом посадки: двух-кратный, Весна-ручная оправка растений от завала травой и почвой, выжимания морозом, Осень агротехнический (удаление травянистой растительности)

3й год, следующий за годом посадки: Весна-одно-кратный, ручная оправка растений от завала травой и почвой, выжимания морозом

Дополнение лесных культур производится с приживаемостью 25-85% и неравномерным отпадом по площади участка вне зависимости от приживаемости, по итогам инвентаризаций.

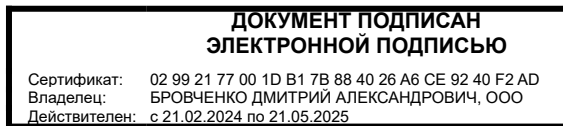
Проведения противопожарных мероприятий:

устройство мин. полос шириной 1,4м по периметру участка

Уход за противопожарными объектами:

Первые 3 года – ежегодное обновление мин. полос по периметру участка.

**Исполнитель(и):**



Бровченко Дмитрий Александрович  
(Фамилия, имя, отчество - последнее при наличии)

Должность (При наличии)

Подпись

15.04.2024

Число, месяц, год

**АКТ**  
**ОБСЛЕДОВАНИЯ УЧАТКА ПРИ ВЫБОРЕ СПОСОБА И ТЕХНОЛОГИИ**  
**ЛЕСОРАЗВЕДЕНИЯ**

Характеристика местоположения лесного участка

1. Лесничество	Лужское
2. Участковое лесничество	Шильцевское
3. Номер квартала	23
4. Номер выдела	104

5. Арендатор, реквизиты док-та, номер декларации: ООО "Русхимальянс" Для проведения компенсационного лесовосстановления земель, вырубленных в соответствии с Лесной декларацией №1-2021 от 24.05.2021 и Договором аренды лесного участка №1676/ДС-2021-04 от 23.04.2021г.

6. Площадь участка, с точностью до 0,0000 га	3,5000
7. Категория площади лесоразведения	поляна
8. Условия для работы техники	
8.1. Захламленность	средняя
8.2. Доступность для работы техники	Доступно после предварительной расчистки
9. Характеристика природно-климатических и лесорастительных условий участка	
9.1. Лесорастительная зона	Таежная
9.2. Лесной район	Балтийско-Белозерский
9.3. Целевое назначение лесов	Защитные
9.4. Рельеф	Равнинный
9.5. Почва	Влажно-мулевые, перегнойно- торфянистые глееватые и суглинистые
9.6. Тип леса (тип лесорастительных условий)	-
9.7. Степень задернения почвы	средняя
9.8. Количество пней на участке	-
10. Наличие подроста/ естественного возобновления	Ольс
10.1. Средняя высота	- м.
10.2. Средний возраст	- лет
10.3. Распределение по площади	Равномерное
11. Характеристика санитарного состояния:	в связи с отсутствием признаков заселения вредных организмов, обследование не проводилось
12. Способ лесоразведения	Искусственное
12.1. Главная (целевая) порода:	Ель обыкновенная
12.2. Срок лесоразведения	1-3 кв. 2024 года
12.3 Густота посадки, тыс. шт/га	При посадке : ЗКС 2,2 ОКС 3,3
13. Необходимость проведения предварительных и сопутствующих мероприятий:	
13.1. Расчистка, осушение и пр.	Полосная расчистка от древесно-кустарниковой растительности, с оставлением жизнеспособных деревьев хозяйственно-ценных пород Е,С,Б
13.2. Санитарные	Не требуются
13.3. Противопожарные	Создание минерализованной полосы по периметру участка
13.4. Иные мероприятия	

Обследование проведено:

Представитель лесопользователя:

Генеральный директор ООО "Престиж" Трофимов С.А.

должность (Ф.И.О.) (подпись, число)

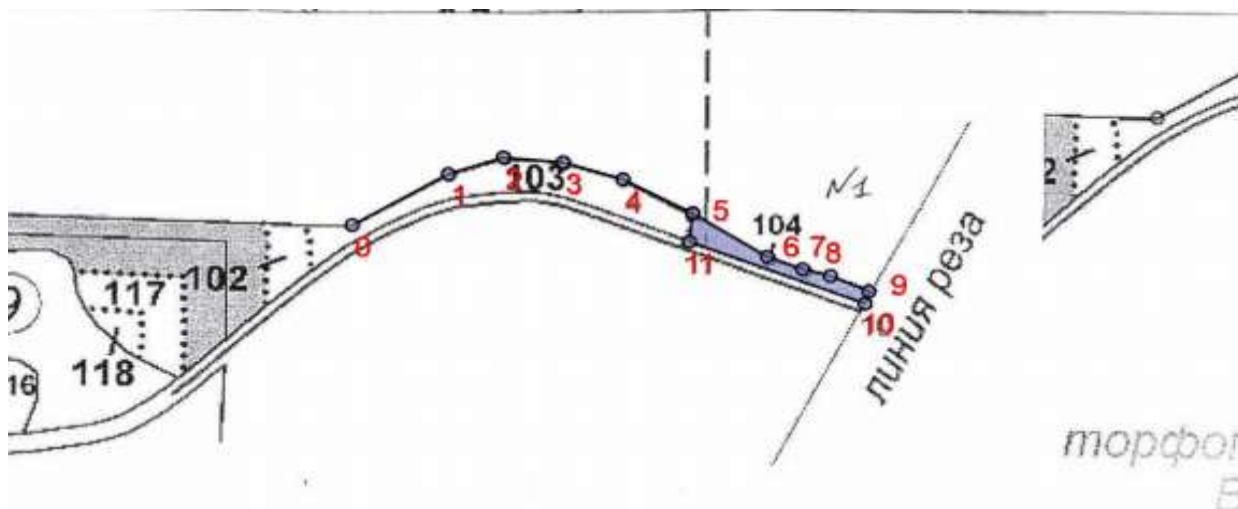
Представитель лесничества: Согласовано

Иванов И.И. 03.02.2023.  
должность (Ф.И.О.) (подпись, число)

План участка для проведения компенсационного лесовосстановления

**ООО "Русхимальянс" Для проведения компенсационного лесовосстановления земель, вырубленных в соответствии с Лесной декларацией №1-2021 от 24.05.2021 и Договором аренды лесного участка №1676/ДС-2021-04 от 23.04.2021г.**

Лесничество (лесопарк) Лужское  
 Участковое лесничество Шильцевское  
 Урочище (при наличии) -  
 Номер(а) лесного квартала 23  
 Номер(а) лесотаксационного выдела(выделов) 104  
 Масштаб 1:10 000



Экспликация участка

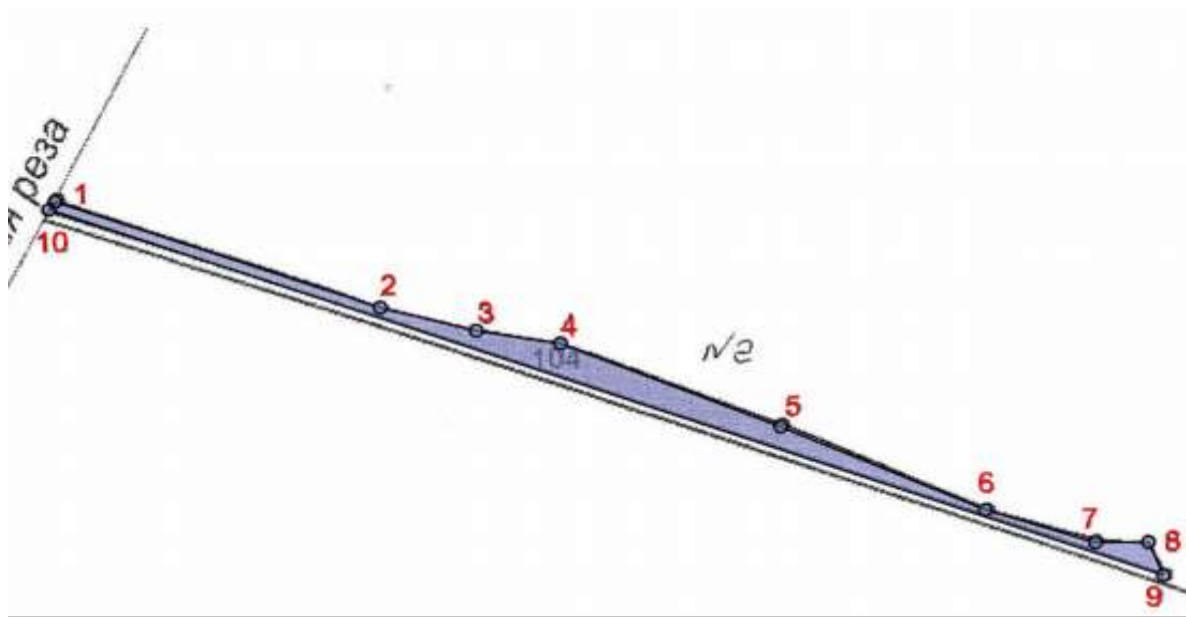
Номера точек	Широта	Долгота	Азимуты	Длина		
Привязка						
0 - 1	58.73758	29.25099	60°	136		
1 - 2	58.73819	29.25303	72°	71		
2 - 3	58.73838	29.25419	95°	74		
3 - 4	58.73833	29.25547	107°	77		
4 - 5	58.73812	29.25675	118°	97		
Объект						
Катег. Земель	Площадь участка, га	Номера точек	Геодезические координаты		Азимуты линий, °	Длина линий, м
			Широта	Долгота		
Защитные	0,5000	5 - 6	58.73772	29.25823	122°	108
		6 - 7	58.73720	29.25982	111°	47
		7 - 8	58.73705	29.26057	105°	35
		8 - 9	58.73697	29.26116	114°	52
		9 - 10	58.73678	29.26199	198°	17
		10 - 11	58.73663	29.26190	291°	231
		11 - 5	58.73738	29.25817	6°	38

\* Геодезические координаты получены при помощи GARMIN GPSMAP 64st. В системе координат WGS 84

План участка для проведения компенсационного лесовосстановления

**ООО "Русхимальянс" Для проведения компенсационного лесовосстановления земель, вырубленных в соответствии с Лесной декларацией №1-2021 от 24.05.2021 и Договором аренды лесного участка №1676/ДС-2021-04 от 23.04.2021г.**

Лесничество (лесопарк) Лужское  
 Участковое лесничество Шильцевское  
 Урочище (при наличии) -  
 Номер(а) лесного квартала 23  
 Номер(а) лесотаксационного выдела(выделов) 104  
 Масштаб 1:10 000



Экспликация участка

Объект						
Катег. Земель	Площадь участка, га	Номера точек	Геодезические координаты		Азимуты линий, °	Длина линий, м
			Широта	Долгота		
Защитные	3,0000	1 - 2	58.73673	29.26201	111°	424
		2 - 3	58.73548	29.26894	107°	122
		3 - 4	58.73520	29.27099	101°	105
		4 - 5	58.73505	29.27279	114°	292
		5 - 6	58.73405	29.27748	116°	275
		6 - 7	58.73306	29.28184	110°	143
		7 - 8	58.73267	29.28419	91°	65
		8 - 9	58.73268	29.28532	160°	48
		9 - 10	58.73228	29.28563	292°	1454
		10 - 1	58.73664	29.26190	36°	12

\* Геодезические координаты получены при помощи GARMIN GPSMAP 64st. В системе координат WGS 84