

## Проект лесоразведения на участке № 45 / 2 024 год

Субъект Российской Федерации: Ленинградская область  
Лесной район: Балтийско-Белозерский таежный район

### Характеристика местоположения участка:

Лесничество: Лужское

Участковое лесничество: Шильцевское

Урочище:

№ квартала: 343                      № выдела: 29

Кадастровый № земельного участка:

Категория площади лесоразведения (пески, овражно-балочные системы, рекультивируемые земли, осушенные болота, земли после сельскохозяйственного пользования, иные): Эксплуатационные, луг

Площадь участка, га: 0,8

(Материалы обследования участка при выборе способа лесоразведения, План участка, масштаб 1:10 000 прилагаются к Проекту)

### Геодезические координаты:

Характерные (поворотные) точки:	Широта	Долгота
	№ объекта: 1	
2	58,4847	29,66732
3	58,48444	29,66734
4	58,48425	29,6667
5	58,48414	29,66531
6	58,48533	29,66613
7	58,48486	29,66675

### Характеристика лесорастительных условий участка:

Рельеф участка (уклон): Равнинный

Гидрологические условия (увлажнение): Высокий уровень грунтовых вод

Почва: Влажно-мулевые, перегнойно- торфянистые глееватые и суглинистые

Пригодность участка для работы техники: пригоден после расчистки территории

(пригоден без предварительных мероприятий, требуется проведение специальных мероприятий:  
террасирование, мелиорация, рекультивация)

Заселенность почвы вредными организмами: в связи с отсутствием признаков заселения  
обследование не проводилось

Обоснование проектируемой технологии лесоразведения: Правила лесовосстановления и лесоразведения (пост. Пр-ва РФ от 18.05.2022г. №897), Приказ Мин. Природы от 29.12.2021г. № 1024 «Об утверждении правил лесовосстановления», Лесохозяйственный регламент лесничества, Акт обследования участка

Основные лесные древесные породы: Ель, Сосна, Береза

породного состава создаваемых насаждений, с учетом особенностей производства работ на различных категориях земель: Отсутствуют

Обоснование проектируемого метода создания лесных насаждений: Лесохозяйственный регламент лесничества, Правила лесовосстановления, Технические условия месторождения

### Требования к используемому для лесоразведения посадочному (посевному) материалу:

Порода : Ель обыкновенная

Вид посадочного материала: Сеянцы/саженцы с закрытой корневой системой

(сеянцы, саженцы - ОКС, ЗКС, селекционная категория происхождения семян, лесосеменной район)

Возраст, лет: 1

Высота, см: 12

Диаметр корневой шейки, мм: 2

### Характеристика посевного материала:

### Сроки, этапы выполнения работ по лесоразведению:

#### I ЭТАП:

2-3 кв. 2024г.: Вынос в натуру лесного участка, полосная расчистка ручным способом от древесно-кустарниковой растительности, измельчение порубочных остатков с оставлением основных ценных лесообразующих пород естественного происхождения - Е, С, Б  
Обработка почвы механизированным способом Бороздами через 6м, на глубину до 30см, прямолинейными или с плавным искривлением Трактором ТДТ-55 с плугом ПЛ-1  
Проведения противопожарных мероприятий:  
создание мин. полосы шириной 1,4м по периметру участка

#### II ЭТАП:

2-3кв. 2024г.

ручная посадка под «меч Колесова» посадочного материала с ЗКС

III этап 3-4 квартал 2024 года – Уход за ЛК, дополнение ЛК (в случае необходимости)

IV этап 2-4 квартал 2025 года – Уход за ЛК, противопожарные мероприятия, дополнение ЛК (в случае необходимости)

V этап 2-4 квартал 2026 года – Уход за ЛК, противопожарные мероприятия, дополнение ЛК (в случае необходимости)

VI этап 1-3 квартал 2027 года - Уход за ЛК, противопожарные мероприятия, дополнение ЛК (в случае необходимости)

Дополнение лесных культур производится с приживаемостью 25-85% и неравномерным отпадом по площади участка вне зависимости от приживаемости, по итогам инвентаризаций.

#### **Критерии оценки состояния созданных объектов лесоразведения для признания работ по лесоразведению законченными:**

Возраст лесомелиоративных насаждений, лет: не менее 3

Средняя высота деревьев, м: не менее 0.4

Показатель сомкнутости крон: не менее 0.1

Количество жизнеспособных деревьев и кустарников на единице площади, тыс. шт./га: не менее 2

Другие обусловленные спецификой вида создаваемых насаждений:

#### **Проектируемый объем работ по лесоразведению:**

Площадь лесоразведения, га: 0,8

Количество жизнеспособных растений основных лесных древесных пород, тыс. шт./га: 2,2

Количество жизнеспособных растений основных лесных древесных пород на всей площади, тыс. шт.: 1,76

Виды работ по формированию жизнеспособных растений основных лесных древесных пород в проектируемом количестве:

Вынос в натуру лесного участка, полосная расчистка ручным способом от древесно-кустарниковой растительности, измельчение порубочных остатков с оставлением основных ценных лесообразующих пород естественного происхождения - Е, С, Б

Обработка почвы механизированным способом Бороздами через 6м, на глубину до 30см, прямолинейными или с плавным искривлением Трактором ТДТ-55 с плугом ПЛ-1

Метод и способ лесоразведения: ручная посадка под «меч Колесова»

Виды и способы их кратность:

Уходы за лесными культурами при Весенней посадке:

Осень, соответствующая году посадки: однократный Осень , агротехнический (удаление травянистой растительности)

1й год, следующий за годом посадки: двух-кратный, Весна-ручная оправка растений от завала травой и почвой, выжимания морозом, Осень агротехнический (удаление травянистой растительности)

2й год, следующий за годом посадки: двух-кратный, Весна-ручная оправка растений от завала травой и почвой, выжимания морозом, Осень агротехнический (удаление травянистой растительности)

3й год, следующий за годом посадки: Весна-одно-кратный, ручная оправка растений от завала травой и почвой, выжимания морозом

Дополнение лесных культур производится с приживаемостью 25-85% и неравномерным отпадом по площади участка вне зависимости от приживаемости, по итогам инвентаризаций.

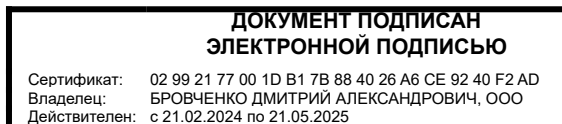
Проведения противопожарных мероприятий:

устройство мин. полос шириной 1,4м по периметру участка

Уход за противопожарными объектами:

Первые 3 года – ежегодное обновление мин. полос по периметру участка.

**Исполнитель(и):**



Бровченко Дмитрий Александрович  
(Фамилия, имя, отчество - последнее при наличии)

Должность (При наличии)

Подпись

15.04.2024

Число, месяц, год

**АКТ**  
**ОБСЛЕДОВАНИЯ УЧАТКА ПРИ ВЫБОРЕ СПОСОБА И ТЕХНОЛОГИИ**  
**ЛЕСОРАЗВЕДЕНИЯ**

Характеристика местоположения лесного участка

1. Лесничество	Лужское
2. Участковое лесничество	Шильцевское
3. Номер квартала	343
4. Номер выдела	29

5. Арендатор, реквизиты док-та, номер декларации: ООО "Русхимальянс" Для проведения компенсационного лесовосстановления земель, вырубленных в соответствии с Лесной декларацией №1-2021 от 24.05.2021 и Договором аренды лесного участка №1676/ДС-2021-04 от 23.04.2021г.

6. Площадь участка, с точностью до 0,0000 га	0,8000
7. Категория площади лесоразведения	луг

8. Условия для работы техники

8.1. Захламленность	средняя
8.2. Доступность для работы техники	Доступно после предварительной расчистки

9. Характеристика природно-климатических и лесорастительных условий участка

9.1. Лесорастительная зона	Тажная
9.2. Лесной район	Балтийско-Белозерский
9.3. Целевое назначение лесов	Эксплуатационные
9.4. Рельеф	Равнинный

9.5. Почва Влажно-мулевые, перегнойно- торфянистые глееватые и суглинистые

9.6. Тип леса (тип лесорастительных условий) -

9.7. Степень задернения почвы средняя

9.8. Количество пней на участке -

10. Наличие подроста/ естественного возобновления Б

10.1. Средняя высота - м.

10.2. Средний возраст - лет

10.3. Распределение по площади Равномерное

11. Характеристика санитарного состояния: в связи с отсутствием признаков заселения вредных организмов, обследование не проводилось

12. Способ лесоразведения Искусственное

12.1. Главная (целевая) порода: Ель обыкновенная

12.2. Срок лесоразведения 1-3 кв. 2024 года

12.3. Густота посадки, тыс. шт/га При посадке : ЗКС 2,2 ОКС 3,3

13. Необходимость проведения предварительных и сопутствующих мероприятий:

13.1. Расчистка, осушение и пр. Полосная расчистка от древесно-кустарниковой растительности, с оставлением жизнеспособных деревьев хозяйственно-ценных пород Е,С,Б


13.2. Санитарные Не требуются

13.3. Противопожарные Создание минерализованной полосы по периметру участка

13.4. Иные мероприятия

Обследование проведено:

Представитель лесопользователя:

Генеральный директор ООО "Престиж" Трофимов С.А. 

должность (Ф.И.О.) (подпись, число)

Представитель лесничества: Согласовано

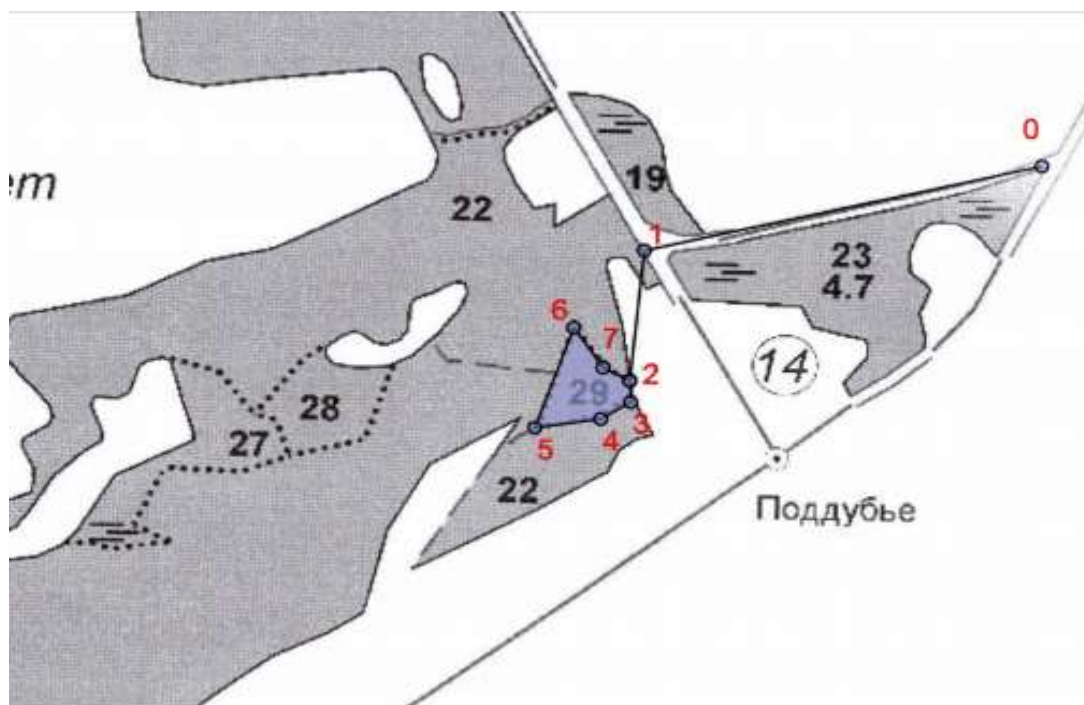
Иванов И.И. 03.02.2023

должность (Ф.И.О.) (подпись, число)

## План участка для проведения компенсационного лесовосстановления

**ООО "Русхимальянс" Для проведения компенсационного лесовосстановления земель, вырубленных в соответствии с Лесной декларацией №1-2021 от 24.05.2021 и Договором аренды лесного участка №1676/ДС-2021-04 от 23.04.2021г.**

Лесничество (лесопарк) Лужское  
 Участковое лесничество Шильцевское  
 Урочище (при наличии) -  
 Номер(а) лесного квартала 343  
 Номер(а) лесотаксационного выдела(выделов) 29  
 Масштаб 1:10 000



Экспликация участка

Номера точек	Широта	Долгота	Азимуты	Длина		
Привязка						
0 - 1	58.48725	29.67603	256°	502		
1 - 2	58.48625	29.66762	185°	174		
Объект						
Катег. Земель	Площадь участка, га	Номера точек	Геодезические координаты		Азимуты линий, °	Длина линий, м
			Широта	Долгота		
Эксплуатационный выдел	0,8000	2 - 3	58.48470	29.66732	177°	28
		3 - 4	58.48444	29.66734	238°	43
		4 - 5	58.48425	29.66670	261°	82
		5 - 6	58.48414	29.66531	19°	141
		6 - 7	58.48533	29.66613	145°	64
		7 - 2	58.48486	29.66675	117°	37

\* Геодезические координаты получены при помощи GARMIN GPSMAP 64st. В системе координат WGS 84