

## Проект лесовосстановления на лесном участке № 2-2024 Кв 49 Семена Е / 2024 год

Лесовосстановление: искусственное (естественное, искусственное, комбинированное)

Субъект Российской Федерации: Ленинградская область

Лесной район: Балтийско-Белозерский таежный район

### Характеристика местоположения лесного участка:

Лесничество: Подпорожское

Участковое лесничество: Красноборское

Урочище:

№ Квартала: 49

№ Выдела: 7(2,8га)

Площадь лесного участка, га: 2,8

(исходные данные для проекта лесовосстановления: материалы обследования лесного участка при выборе способа лесовосстановления, план лесного участка, масштаб 1:10 000 прилагаются к проекту лесовосстановления)

### Характеристика лесорастительных условий лесного участка:

Рельеф участка (уклон): Равнинный

Гидрологические условия (увлажнение): Дренированные равнины с несколько ослабленным стоком

Почва: Сильно - подзолистые с признаками оглеения, грубый гумус 5-15 см, увлажненные

### Характеристика площадей лесного участка:

Вырубка 2022

(вырубки, гари, прогалины, иные не занятые лесными насаждениями или предназначенные для лесовосстановления земли)

### Характеристика вырубки:

Количество пней, тыс. штук/га: 0,4

Характер и размещение оставленных деревьев и кустарников (куртины, полосы, групповое, равномерное): равномерное

Степень задернения почвы (слабая, средняя, сильная): слабая

Степень минерализации почвы (% от площади лесного участка): 25%

Состояние очистки от порубочных остатков и валежника (захламленность, мЗ): отсутствует (до 5 м.куб/га)

а) отсутствует (до 5 мЗ/га); б) слабая (5-20 мЗ/га); в) средняя (20-50 мЗ/га); г) сильная (более 50 мЗ/га).

Категория доступности для техники: доступная

а) доступная;

б) требуется узкополосная расчистка без корчевки пней;

в) требуется узкополосная расчистка;

г) требуется широкополосная расчистка с корчевкой пней.

### Характеристика имеющихся подроста и молодняка лесных древесных пород:

Нет подроста и молодняка

### Проектируемый способ лесовосстановления:

искусственное лесовосстановление

(естественное лесовосстановление, искусственное лесовосстановление, комбинированное лесовосстановление (посев, посадка))

**Обоснование проектируемого способа лесовосстановления основных лесных древесных пород восстанавливаемых лесов с учетом особенностей производства работ в различных категориях защитных лесов и особо защитных участках лесов (для лесных участков, предназначенных для проведения лесовосстановления, на которых лесовосстановительные мероприятия осуществляются лицами, указанными в подпункте "а" пункта 6 Правил, государственными (муниципальными) учреждениями, указанными в подпункте "б" пункта 6 Правил)**

отсутствие предварительного возобновления жизнеспособным подростом и молодняком ценных древесных пород

**Сроки и технологии (методы) выполнения работ по лесовосстановлению (для лесных участков, предназначенных для проведения лесовосстановления, на которых лесовосстановительные мероприятия осуществляются лицами, указанными в подпункте "а" пункта 6 Правил, государственными (муниципальными) учреждениями, указанными в подпункте "б" пункта 6 Правил)**

Апрель-май 2024г. - частичная обработка почвы бороздами(прямолинейные или с плавным искривлением), глубиной до 20 см трактором ТДТ-55 при помощи толкателя клиновидного, модель ТК-1,2 в. на участке 2,8 га.;

май 2024 г. - посев ручной семена ели

**Сроки и технологии (методы) выполнения работ по агротехническим уходам (для лесных участков, предназначенных для проведения лесовосстановления, на которых лесовосстановительные мероприятия осуществляются лицами, указанными в подпункте "а" пункта 6 Правил, государственными (муниципальными) учреждениями, указанными в подпункте "б" пункта 6 Правил)**

1 уход-2025 год. Ручная оправка от завала травой и почвой, размыва и выдувания почвы -однократно

Дополнение лесных культур при необходимости (в случае приживаемости менее 85 %)

2 уход 2026 год. Уничтожение травянистой и древесно-кустарниковой растительности в рядах – однократно;

**Сроки и технологии (методы) выполнения работ по лесоводственным уходам (для лесных участков, предназначенных для проведения лесовосстановления, на которых лесовосстановительные мероприятия осуществляются лицами, указанными в подпункте "а" пункта 6 Правил, государственными (муниципальными) учреждениями, указанными в подпункте "б" пункта 6 Правил)**

3 уход 2027 год. Уничтожение травянистой и древесной растительности лиственных пород в рядах и междурядьях лесных культур– однократно.

4 уход 2030 год . Уничтожение травянистой и древесной растительности лиственных пород в рядах и междурядьях лесных культур– однократно.

**Требования к используемому для лесовосстановления посадочному (посевному) материалу:**

**Характеристика посевного материала:**

Порода: ЕЛЬ

Класс качества семян: Второй

Селекционная категория: НОРМАЛЬНЫЕ

Место происхождения (лесосеменной район): 2 Лесосеменной район, Вологодская область, Тотемское государственное лесничество, Калининское сельское участковое лесничество ООО Россия Кв.27 в 16,19

**Требования к молоднякам, площади которых подлежат отнесению к землям, на которых расположены леса, для признания работ по лесовосстановлению завершенными (для лесных участков, предназначенных для проведения лесовосстановления, на которых лесовосстановительные мероприятия осуществляются лицами, указанными в подпункте "а" пункта 6 Правил, государственными (муниципальными) учреждениями, указанными в подпункте "б" пункта 6 Правил):**

Порода: Ель

Возраст, лет: 10

Количество деревьев основных лесных древесных пород, тыс. штук/га: 2

Средняя высота, м: 0,7

**Объем работ по лесовосстановлению (площадь лесовосстановления, га) (для лесных участков, предназначенных для проведения лесовосстановления, на которых лесовосстановительные мероприятия осуществляются лицами, указанными в подпункте "а" пункта 6 Правил, государственными (муниципальными) учреждениями, указанными в подпункте "б" пункта 6 Правил)**

2,8

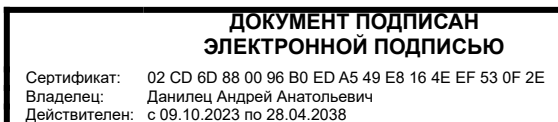
Проектируемый объем работ по лесовосстановлению (для лесных участков, предназначенных для проведения лесовосстановления, на которых лесовосстановительные мероприятия осуществляются лицами, указанными в подпункте "а" пункта 6 Правил, государственными (муниципальными) учреждениями, указанными в подпункте "б" пункта 6 Правил):

площадь лесовосстановления, га: 2,8

количество жизнеспособных растений основных лесных древесных пород, тыс.штук /га: 4

количество жизнеспособных растений основных лесных древесных пород на всей площади, тыс. штук: 11,2

Исполнитель работ по лесовосстановлению:



Инженер по лесопользованию

Должность (При наличии)

Подпись

Данилец Андрей Анатольевич

(Фамилия, имя, отчество -  
последнее при наличии)

14.03.2024

Число, месяц, год

**АКТ**  
**ОБСЛЕДОВАНИЯ УЧАСТКА**  
**ПРИ ВЫБОРЕ СПОСОБА И ТЕХНОЛОГИИ ЛЕСОВОССТАНОВЛЕНИЯ**

1. Лесничество Подпорожское
2. Участковое лесничество Красноборское
3. Номер(а) лесного квартала 49
4. Номер(а) лесотаксационного выдела (выделов): 7 (2,8 га)
5. Площадь участка, с точностью до 2,8000 га
6. План лесного участка (прилагается к акту)
7. Категория площадей участка лесовосстановления вырубка 2022 г.  
*(вырубка, гарь, иная (год, месяц))*
8. Наименование организации и основания возникновения обязательств ООО «ПЁЛЕ», арендатор по договору аренды №54/-2010-02 от 18.02.2010г.;  
*(номер договора аренды лесного участка, постоянного (бессрочного) пользования, безвозмездного пользования, сервитута, номер лесной декларации, основания для перевода в земли иных категорий)*
9. Исходный породный состав участка лесовосстановления 5Е3Ос1С1В  
*(до вырубки, гари, гибели)*
10. Условия для работы техники:
  - 10.1. Количество пней 410 шт./га, средний диаметр 22 см
  - 10.2. Захламленность, м<sup>3</sup>/га - отсутствует - менее 5 м<sup>3</sup>/га
  - 10.3. Доступность для работы техники – доступная без расчистки и корчевки пней (ТДТ-55 при помощи толкателя клиновидного, модель ТК-1,2 )
11. Характеристика природно-климатических и лесорастительных условий лесного участка:
  - 11.1. Лесорастительная зона – таежная зона
  - 11.2. Лесной район – Балтийско - Белозерский таежный район
  - 11.3. Целевое назначение лесов - эксплуатационные леса
  - 11.4. Рельеф - равнинный
  - 11.5. Почва – средне - подзолистые легкосуглинистые почвы, увлажненные
  - 11.6. Тип леса (тип вырубки, тип лесорастительных условий) ЧСВ2
  - 11.7. Степень задернения почвы - слабая – 11-30%
12. Характеристика подроста главных (целевых) пород - подрост отсутствует:
  - 12.1. Средняя высота ---- м
  - 12.2. Средний возраст ---- лет
  - 12.3. Количество, всего ---- тыс.шт./га, в том числе по породам: ----
  - 12.4. Категория густоты ----
  - 12.5. Распределение по площади ----  
*(редкий, средний, густой, равномерное, неравномерное, групповое)*
  - 12.6. Жизнеспособность подроста ----  
*(жизнеспособный, нежизнеспособный)*
13. Характеристика возобновления мягколиственных пород:
  - 13.1. Порода отсутствует,
  - 13.2. Количество ---- тыс.шт./га,
  - 13.3. Средняя высота ---- м
14. Источники обсеменения : стена леса с наличием в ней семеносящих деревьев;  
*(порода, источник: одиночные (шт./га), куртины, полосы, стены леса)*
15. Характеристика санитарного состояния – в связи с отсутствием на восстанавливаемой площади признаков заселения вредных организмов, обследование на лесном участке не проводилось.
16. Предложения для разработки Проекта лесовосстановления:
  - 16.1. Способ лесовосстановления - искусственный (лесные культуры)  
*(естественный, искусственный, комбинированный)*
  - 16.2. Главные (целевые) породы - ЕЛЬ;
  - 16.3. Срок лесовосстановления - весна 2024г.- осень 2032г.  
*(начало, окончание (месяц, год))*
17. Необходимость проведения предварительных и сопутствующих мероприятий:

17.1. Очистка вырубки, гари - не требуется

17.2. Санитарные мероприятия - не требуется


17.3. Противопожарные мероприятия - устройство минерализованных полос частично по периметру участка лесных культур и уход за ними

17.4. Иные предложения

Обследование проведено:


Исполнитель:

Инженер по лесопользованию ООО «ПЁЛЕ» Данилец А.А.

/  \_\_\_\_\_  
подпись                      дата

Согласовано:

Представитель лесничества: Лесничий Красноборского участкового лесничества Подпорожского лесничества Кишко В.С.

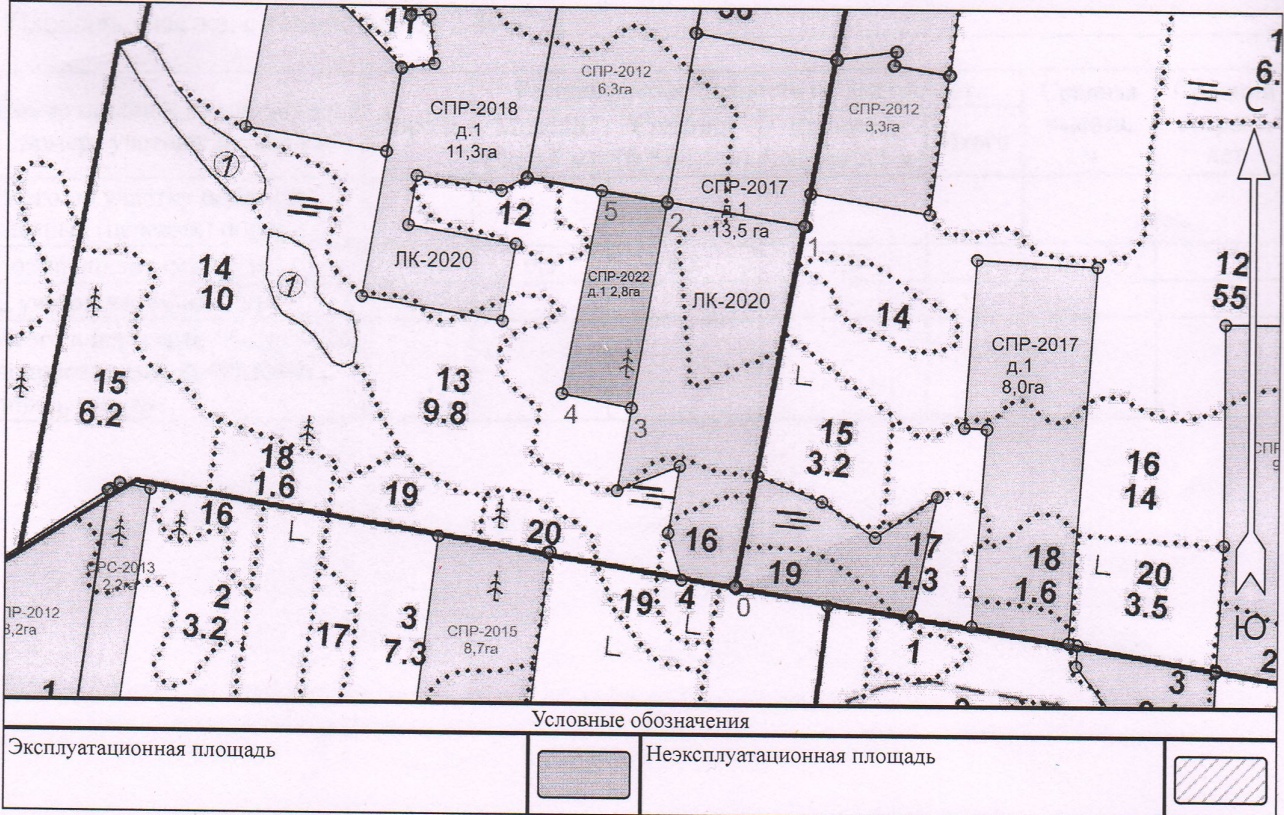
/  \_\_\_\_\_  
подпись                      дата

**ПРОЕКТ  
ЛЕСОВОССТАНОВЛЕНИЯ  
(создание лесных культур)  
2024 г.**

Главная порода: **Сосна**  
 Вид культур: **Семена сосны**  
 Арендатор лесного участка: **ООО ПЁЛЕ**  
 Площадь участка: **2.8 га**

**План участка**

Лесничество (лесопарк): **Подпорожское**  
 Участковое лесничество: **Красноборское**  
 Урочище (при наличии):  
 Номер(а) лесного квартала: **49**  
 Номер(а) лесотаксационного выдела: **7**  
 Масштаб: **1 : 10000**



Экспликация участка						
Номера точек	Географические координаты		Азимуты линий		Длина, м	
	Широта	Долгота				
Привязка						
0	60.98147	35.35547	0 - 1	357°	515.0	
1	60.98602	35.35721	1 - 2	266°	196.0	
Объект						
Категория земель	Площадь участка, га	Номера точек	Географические координаты		Азимуты линий	Длина, м
			Широта	Долгота		
Основной полигон	2.8	2	60.98631	35.35363	2 - 3	176° 294.0
		3	60.98370	35.35273	3 - 4	268° 100.0
		4	60.98388	35.35091	4 - 5	357° 290.0
		5	60.98644	35.35191	5 - 2	86° 94.0

Приложение 2 к акту  
обследования лесного  
участка

**ПЕРЕЧЕТНАЯ ВЕДОМОСТЬ**  
ЖИЗНЕСПОСОБНОГО ПОДРОСТА ПРИ ОБСЛЕДОВАНИИ  
УЧАСТКА № \_\_\_ / \_\_\_ ГОД ЛЕСОВОССТАНОВЛЕНИЯ

Лесничество Подпорожское  
Участковое лесничество Красноборское  
Номер(а) лесного квартала 49  
Номер(а) лесотаксационного выдела (выделов): 7(2,8 га)  
Площадь участка, с точностью до 2,8000 га \_\_\_\_\_

Номер пробной площади (п.п.) номера учетных площадок	Порода	Распределение подроста по высоте, шт.				Средняя высота, м	Средний возраст, лет
		Мелкий (до 0,5 м)	Средний (0,51-1,5 м)	Крупный (свыше 1,5 м)	Итого		
Всего по участку подроста главных (целевых) пород							
Коэффициент перевода		0,5	0,8	1,0			
С учетом коэффициента							
Итого в пересчете на крупный, подроста главных (целевых) пород, тыс. шт.							

**ПРОЕКТ  
ЛЕСОВОССТАНОВЛЕНИЯ  
(создание лесных культур)  
2024 г.**

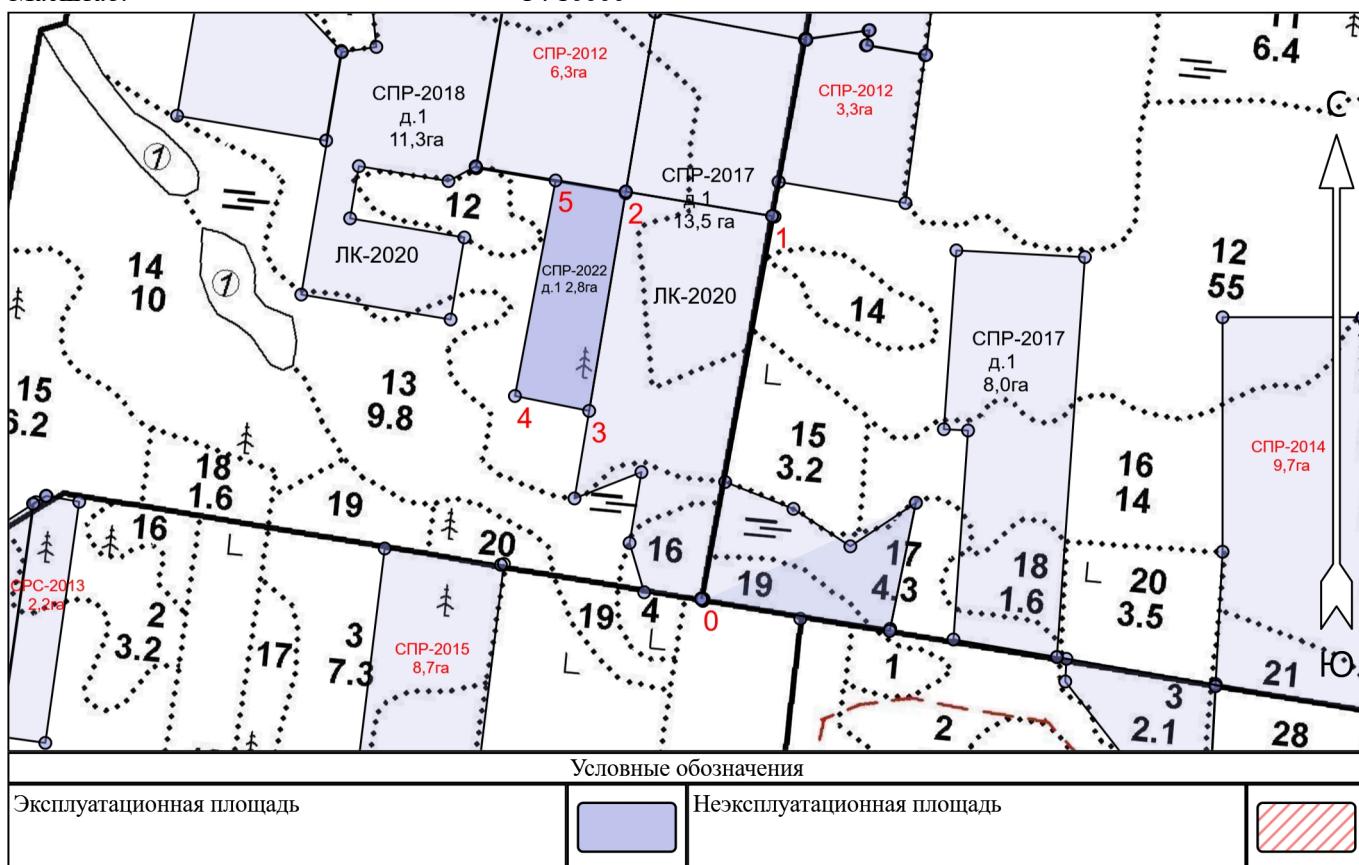
Главная порода:  
Вид культур:  
Арендатор лесного участка:  
Площадь участка:

**Ель  
Семена  
ООО ПЁЛЕ  
2.8 га**

**План участка**

Лесничество (лесопарк):  
Участковое лесничество:  
Урочище (при наличии):  
Номер(а) лесного квартала:  
Номер(а) лесотаксационного выдела:  
Масштаб:

**Подпорожское  
Красноборское  
49  
7  
1 : 10000**



Экспликация участка							
Номера точек	Географические координаты		Азимуты линий		Длина, м		
	Широта	Долгота					
Привязка							
0	60.98147	35.35547	0 - 1	357°	515.0		
1	60.98602	35.35721	1 - 2	266°	196.0		
Объект							
Категория земель	Площадь участка, га	Номера точек	Географические координаты		Азимуты линий	Длина, м	
			Широта	Долгота			
Основной полигон	2.8	2	60.98631	35.35363	2 - 3	176°	294.0
		3	60.98370	35.35273	3 - 4	268°	100.0
		4	60.98388	35.35091	4 - 5	357°	290.0
		5	60.98644	35.35191	5 - 2	86°	94.0