

«УТВЕРЖДАЮ»

Должность Председатель комитета по природным  
ресурсам Ленинградской области

Ф.И.О. П.А. Немчинов

Дата 14 .12.2018

### АКТ

лесопатологического обследования № ЛК-50-ИИ-18/47

лесных насаждений

Мотомосовского

лесничества

Ленинградская область  
(субъект Российской Федерации)

Способ лесопатологического обследования:

1. Визуальный ☐
2. Инструментальный ☒

#### Место проведения

Участковое лесничество	Урочище (дача)	Квартал (квартала)	Выдел (выдела)	Площадь, га
Гостилицокое	-	80	37	1,3

Лесопатологическое обследование проведено на общей площади 1,3 га.

## 2.1 Фактическая таксационная характеристика лесного насаждения

Квартал 80 Выдел 37 соответствует

(не соответствует)

Ветровал, бурелом

Заселено (отработано) стволовыми вредителями:

Квартал	Выдел	Вид вредителя	Порода	Встречаемость ( % заселенных/отработанных деревьев )	Степень заселения лесного насаждения (слабая, средняя, сильная )
---------	-------	---------------	--------	--	---

--	--

Квартал	Выдел	Вид пожара	Порода	Состояние корневых лап		Состояние корневых лап		Подсушивание луба	
				Процент поврежденных огнём корней	Процент деревьев с данным повреждением	Ожег корневой шейки по окружности (1/4; 2/4; 3/4; более 3/4)	Процент деревьев с данным повреждением	По окружности (1/4; 2/4; 3/4; более 3/4)	Процент деревьев с данным повреждением
1			2	3	4	5	6	7	8
На обследованных участках не выявлено									

--	--	--

Квартал	Выдел	Вид болезни	Порода	Встречаемость поврежденных деревьев	Степень поражения лесного насаждения (слабая, средняя, сильная)
На обследованных участках не выявлено					

### 1.3 Подлежит выборке:

[illegible]

1.4 Полнота насаждений после уборки деревьев, подлежащих рубке, составит:

Квартал	Выдел	Полнота насаждений после уборки деревьев, подлежащих рубке	Критическая полнота для данной категории насаждений
80	37	0,56	0,3

### Заключение :

С целью предотвращения негативных процессов или снижения ущерба от их воздействия назначено:

Участковое лесничество	Урочище (дача)	Квартал	Выдел	Площадь выдела, га	Вид мероприятия	Площадь мероприятия, га	Порода	Запас на выдел, куб. м	Крайние сроки проведения
1	2	3	4	5	6	7	8	9	10
Гостилицкое	-	80	37	1,3	СОМ не требуется	-	-	-	-

Ведомости перечета деревьев, назначенных в рубку, и абрисы лесных участков прилагаются (приложение 2 и 3 к Акту).

Меры по обеспечению возобновления:

Квартал 80 Выдел 37 - Не требуется

Мероприятия, необходимые для предупреждения повреждения или поражения смежных насаждений:

Не требуется

Сведения для расчёта степени повреждения:

год образования старого сухостоя 2011-2014 ;

основная причина повреждения древесины Ветровал, бурелом

Утрата ликвидности древесины вследствие естественных процессов.

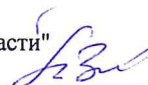
Дата проведения обследований Октябрь 2018г. .

Исполнитель работ по проведению лесопатологического обследования:

Инженер-лесопатолог Филиала ФБУ "Рослесозащита" "Центр защиты леса Ленинградской области"

ФИО Троицкая Т.В.

Подпись





Результаты проведения лесопатологического обследования лесных насаждений за

Октябрь 2018г.

Субъект Российской Федерации Участковое лесничество Ленинградская область Гостилицкое Лесничество (лесопарк) Ломоносовское Уроцище (дача)

Номер квартала	Номер выдела	Площадь выдела, га	Целевое назначение лесов		Категория защитных лесов	Номер лесопатологического выдела	Площадь лесопатологического выдела, га	Таксационная характеристика								Число деревьев на пробе, шт.	Распределение запаса насаждения по категориям состояния деревьев, %										Признаки поврежденных деревьев	Доля поврежденных деревьев, %	Причина ослабления, повреждения	Подлежит рубке, %	Назначенные мероприятия																																	
			Порода	Возраст				Ср. высота, м	Ср. диаметр, см	Тип леса	Плотнота	Бонитет	Запас, куб/га	Без признаков ослабления	Ослабленные		Сильно ослабленные	Усыхающие	Свежий сухостой	Старый сухостой	Свежий ветровал	Старый ветровал	Свежий бурелом	Старый бурелом	Аварийные деревья	Вид					Назначенные мероприятия																																	
1	2	3	4	5	6	7	8	9	10	11	12	13	14	15	16	17	18	19	20	21	22	23	24	25	26	27	28	29	30	31	32	33	34																															
Всего на выделе																																		659	94	0	0	0	0	0	0	0	0	0	0	0	0	0	0	0	0	0	0	2	0	4			6					
80	37	1,3	Защитные леса			Защитные полосы								2	250	435	94	0	0	0	0	0	0	0	4	0	2								1,3 СОМ не требуется																													
																120	95	0	0	0	0	0	0	0	0	0	5																																					
							2	Б	70	23	24					90	93	0	0	0	0	0	0	0	0	0	7																																					
							+	Е	110							14	100	0	0	0	0	0	0	0	0	0	0																																					
Показатели, не соответствующие таксационному описанию отмечены "**"																																		Всего		1,3		СОМ не треб		1,3		СРВ		0,0		УНД		0,0																
Исполнитель работ по проведению лесопатологического обследования:																																																																

Исполнитель работ по проведению лесопатологического обследования:

ФИО Троицкая Т.В. подпись

Дата составления документа 2018г. телефон

8 (812) - 552 - 73 - 55




Ведомость перечета деревьев назначенных в рубку

Временная пробная площадь № 1

Субъект Российской Федерации Ленинградская область  
Лесничество (лесопарк) Ломоносовское, Гостилицкое Квартал 80 Выдел 37  
Площадь 1,3 га,       .  
Номер очага вредных организмов       . Размер пробной площади 1,3 га. (сплошной пересчет)  
Таксационная характеристика :  
тип леса КС ; состав 6Е2Б2Ос ; возраст 70 ; бонитет 2 ;  
полнота 0,6 ; запас на га 250 ; возобновление Не требуется  
Время и причина ослабления лесного насаждения :  
Ветровал, бурелом 2011 г.  
        
        
      

Тип очага вредных организмов : (хронический, эпизодический, отсутствует)  
Фаза развития очага : ( отсутствует, нарастания численности, собственно вспышка, кризис)

Состояние лесного насаждения, намечаемые мероприятия :  
Жизнеспособное насаждение, Санитарно- оздоровительные мероприятия не требуются  
СКС 1,24

Исполнитель работ по проведению лесопатологического обследования :  
ФИО Троицкая Т.В. Подпись   
Дата составления документа "22" 11 2018г. Телефон 8 (812) 552 73 55

## Ведомость перечета деревьев (методом сплошного перечета деревьев ) оборотная сторона

Порода: Е

Ступени толщины, см	Количество деревьев по категориям состояния, шт.																Всего деревьев по ступеням толщины	
	I	II	III	IV		V		VI			ветровал, бурелом			аварийные деревья			шт.	в том числе подлежат рубке,%
				НЗ	З	НЗ	З	НЗ	З	О	НЗ	З	О	НЗ	З	О		
1	2	3	4	5	6	7	8	9	10	11	12	13	14	15	16	17	18	19
8	0	0	0		0		0			0			0				0	-
12	60	0	0		0		0			0			4				64	-
16	97	0	0		0		0			0			6				103	-
20	90	0	0		0		0			0			6				96	-
24	69	0	0		0		0			0			4				73	-
28	49	0	0		0		0			0			3				52	-
32	24	0	0		0		0			0			2				26	-
36	13	0	0		0		0			0			1				14	-
40	7	0	0		0		0			0			0				7	-
44	0	0	0		0		0			0			0				0	-
48	0	0	0		0		0			0			0				0	-
52	0	0	0		0		0			0			0				0	-
Итого,шт	409	0	0		0		0			0			26				435	-
Итого шт, %	94	0	0		0		0			0			6					-
Итого,м.куб	173	0	0		0		0			0			11					-
Итого,%	94	0	0		0		0			0			6					-

Порода: Б

Ступени толщины, см	Количество деревьев по категориям состояния, шт.																Всего деревьев по ступеням толщины	
	I	II	III	IV		V		VI			ветровал, бурелом			аварийные деревья			шт.	в том числе подлежат рубке,%
				НЗ	З	НЗ	З	НЗ	З	О	НЗ	З	О	НЗ	З	О		
1	2	3	4	5	6	7	8	9	10	11	12	13	14	15	16	17	18	19
8	0	0	0		0		0			0			0				0	-
12	7	0	0		0		0			0			0				7	-
16	17	0	0		0		0			0			1				18	-
20	23	0	0		0		0			0			1				24	-
24	26	0	0		0		0			0			2				28	-
28	22	0	0		0		0			0			1				23	-
32	10	0	0		0		0			0			1				11	-
36	5	0	0		0		0			0			0				5	-
40	4	0	0		0		0			0			0				4	-
44	0	0	0		0		0			0			0				0	-
48	0	0	0		0		0			0			0				0	-
52	0	0	0		0		0			0			0				0	-
Итого,шт	114	0	0		0		0			0			6				120	-
Итого шт, %	95	0	0		0		0			0			5					-
Итого,м.куб	59	0	0		0		0			0			3					-
Итого,%	95	0	0		0		0			0			5					-

Порода: Ос

Ступени толщины, см	Количество деревьев по категориям состояния, шт.																Всего деревьев по ступеням толщины	
	I	II	III	IV		V		VI			ветровал, бурелом			аварийные деревья			шт.	в том числе подлежат рубке, %
				НЗ	З	НЗ	З	НЗ	З	О	НЗ	З	О	НЗ	З	О		
1	2	3	4	5	6	7	8	9	10	11	12	13	14	15	16	17	18	19
8	0	0	0		0		0			0			0				0	-
12	6	0	0		0		0			0			1				7	-
16	6	0	0		0		0			0			1				7	-
20	12	0	0		0		0			0			1				13	-
24	17	0	0		0		0			0			2				19	-
28	15	0	0		0		0			0			1				16	-
32	12	0	0		0		0			0			1				13	-
36	6	0	0		0		0			0			1				7	-
40	4	0	0		0		0			0			0				4	-
44	2	0	0		0		0			0			0				2	-
48	1	0	0		0		0			0			0				1	-
52	1	0	0		0		0			0			0				1	-
Итого, шт	82	0	0		0		0			0			8				90	-
Итого шт, %	91	0	0		0		0			0			9					-
Итого, м.куб	60	0	0		0		0			0			5					-
Итого, %	93	0	0		0		0			0			7					-

Примечание: НЗ - незаселенное, З - заселенное, О - отработанное вредителями.

Порода: Е

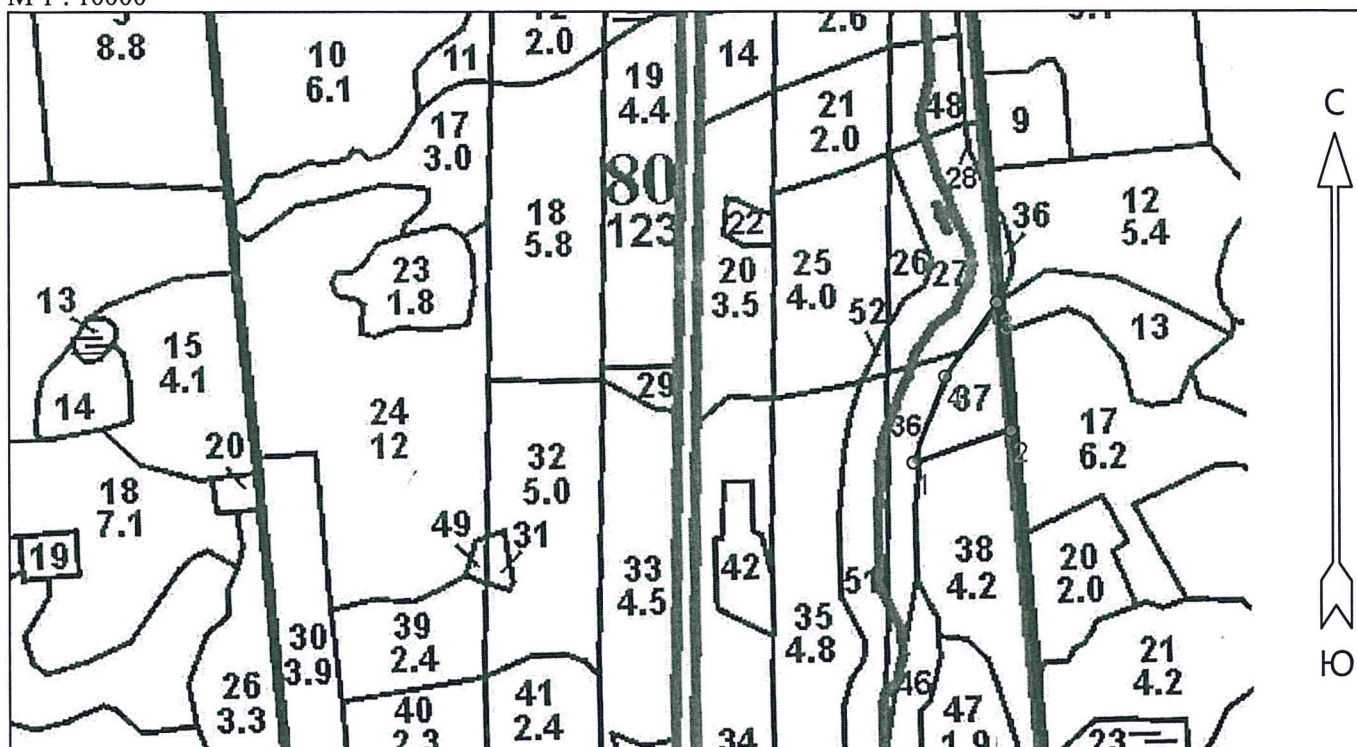
Ступени толщины, см	Количество деревьев по категориям состояния, шт.																Всего деревьев по ступеням толщины	
	I	II	III	IV		V		VI			ветровал, бурелом			аварийные деревья			шт.	в том числе подлежат рубке, %
				НЗ	З	НЗ	З	НЗ	З	О	НЗ	З	О	НЗ	З	О		
1	2	3	4	5	6	7	8	9	10	11	12	13	14	15	16	17	18	19
8	0	0	0		0		0			0			0				0	-
12	0	0	0		0		0			0			0				0	-
16	0	0	0		0		0			0			0				0	-
20	0	0	0		0		0			0			0				0	-
24	3	0	0		0		0			0			0				3	-
28	2	0	0		0		0			0			0				2	-
32	5	0	0		0		0			0			0				5	-
36	4	0	0		0		0			0			0				4	-
40	0	0	0		0		0			0			0				0	-
44	0	0	0		0		0			0			0				0	-
48	0	0	0		0		0			0			0				0	-
52	0	0	0		0		0			0			0				0	-
Итого, шт	14	0	0		0		0			0			0				14	-
Итого шт, %	100	0	0		0		0			0			0					-
Итого, м.куб	14	0	0		0		0			0			0					-
Итого, %	100	0	0		0		0			0			0					-

Примечание: НЗ - незаселенное, З - заселенное, О - отработанное вредителями.



Абрис участка

М 1 : 10000



Номера точек	Координаты		Румбы линий	Длина, м
	Широта	Долгота		
1 - 2	59° 46' 01.015"	29° 34' 02.679"	СВ 71° 55'	136.4
2 - 3	59° 46' 02.384"	29° 34' 11.007"	СЗ 6° 14'	170.3
3 - 4	59° 46' 07.86"	29° 34' 09.817"	ЮЗ 35° 06'	119.6
4 - 1	59° 46' 04.694"	29° 34' 05.398"	ЮЗ 20° 25'	121.4

Исполнитель работ по проведению лесопатологического обследования:

ФИО Троицкая Т.В. \_\_\_\_\_ Подпись  \_\_\_\_\_

Дата составления документа 29.11.2018 Телефон \_\_\_\_\_