

«УТВЕРЖДАЮ»

Должность Председатель комитета по природным
ресурсам Ленинградской области

Ф.И.О. П.А. Немчинов

Дата 14 .12.2018

АКТ

лесопатологического обследования № ПК-41711-18/47

лесных насаждений

Гребно-осиновое

лесничества

Ленинградская область
(субъект Российской Федерации)

Способ лесопатологического обследования:

1. Визуальный ☐
2. Инструментальный ☒

Место проведения

Участковое лесничество	Урочище (дача)	Квартал (квартала)	Выдел (выдела)	Площадь, га
Жерновское	-	60	4	0,3

Лесопатологическое обследование проведено на общей площади 0.3 га.

2.1 Фактическая таксационная характеристика лесного насаждения

(не соответствует)

Ветровал, бурелом

Квартал	Выдел	Вид вредителя	Порода	Встречаемость (% заселенных/отработанных деревьев)	Степень заселения лесного насаждения (слабая, средняя, сильная)
---------	-------	---------------	--------	--	--

Квартал	Выдел	Вид пожара	Порода	Состояние корневых лап		Состояние корневых лап		Подсушивание луба	
				Процент поврежденных огнём корней	Процент деревьев с данным повреждением	Ожег корневой шейки по окружности (1/4; 2/4; 3/4; более 3/4)	Процент деревьев с данным повреждением	По окружности (1/4; 2/4; 3/4; более 3/4)	Процент деревьев с данным повреждением
1			2	3	4	5	6	7	8
На обследованных участках не выявлено									

Квартал	Выдел	Вид болезни	Порода	Встречаемость поврежденных деревьев	Степень поражения лесного насаждения (слабая, средняя, сильная)
На обследованных участках не выявлено					

[illegible]

1.4 Полнота насаждений после уборки деревьев, подлежащих рубке, составит:

Квартал	Выдел	Полнота насаждений после уборки деревьев, подлежащих рубке	Критическая полнота для данной категории насаждений
60	4	0.69	Не лимитируется

Заключение :

С целью предотвращения негативных процессов или снижения ущерба от их воздействия назначено:

Участковое лесничество	Урочище (дача)	Квартал	Выдел	Площадь выдела, га	Вид мероприятия	Площадь мероприятия, га	Порода	Запас на выдел, куб. м	Крайние сроки проведения
1	2	3	4	5	6	7	8	9	10
Жерновское	-	60	4	0.3	СОМ не требуется	0.3	С	-	3 кв. 2019 г.

Ведомости перечета деревьев, назначенных в рубку, и абрисы лесных участков прилагаются (приложение 2 и 3 к Акту).

Меры по обеспечению возобновления:

Квартал 60 Выдел 4 - Не требуется

Мероприятия, необходимые для предупреждения повреждения или поражения смежных насаждений:

Своевременная очистка лесосек от порубочных остатков, вывозка заготовленной древесины с делянок и лесных складов до начала активности энтомофитов, лесопатологический мониторинг.

Сведения для расчёта степени повреждения:

год образования старого сухостоя 2011-2014 ;

основная причина повреждения древесины Ветровал, бурелом

Утрата ликвидности древесины вследствие естественных процессов.

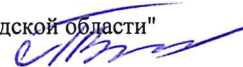
Дата проведения обследований Октябрь 2018 г.

Исполнитель работ по проведению лесопатологического обследования:

Инженер-лесопатолог Филиала ФБУ "Рослесозащита" Центр защиты леса Ленинградской области"

ФИО Троицкая Т.В.

Подпись



Ведомость лесных участков с выявленными несоответствиями таксационным описаниям

1	2	3	4	5	6	7	8	9	Таксационная характеристика										Заложено пробных площадей		21
																			количество, шт.	общая площадь, га	
Источники данных	Год проведения лесоустройства	Номер квартала	Номер выдела	Площадь выдела, га	Целевое назначение лесов	Категория защитных лесов	Номер лесопатологического выдела	Площадь лесопатологического выдела, га	состав	порода	возраст, лет	средняя высота, м	средний диаметр, см	тип леса	тип условий	местопроизрастания	полнота	бонитет	запас, куб. м/га		
									10	11	12	13	14	15	16	17	18	19	20	21	

Примечание:

ТО - таксационные описания

Ф - фактическая характеристика лесного насаждения

Полнота 0* - погибший древостой, еденичные жизнеспособные деревья

Исполнитель работ по проведению лесопатологического обследования:

ФИО

Троицкая Т.В.

подпись

Результаты проведения лесопатологического обследования лесных насаждений за Октябрь 2018г.

Субъект Российской Федерации Ленинградская область Лесничество (лесопарк) Учебно-Опытное
Участковое лесничество Жерновское Урочище (дача)

Номер квартала	Номер выдела	Площадь выдела, га	Целевое назначение лесов	Категория защитных лесов	Номер лесопатологического выдела	Площадь лесопатологического выдела, га	Таксационная характеристика								Число деревьев на пробе, шт.	Распределение запаса насаждения по категориям состояния деревьев, %										Признаки поврежденных деревьев	Доля поврежденных деревьев, %	Причина ослабления, повреждения	Подлежит рубке, %	Назначенные мероприятия																			
							Состав	Порода	Возраст	Ср. высота, м	Ср. диаметр, см	Тип леса	Плотность	Бонитет		Запас, км/га	Без признаков ослабления	Ослабленные	Сильно ослабленные	Усыхающие	Свежий сухой	Старый сухой	Свежий ветровал	Старый ветровал	Свежий бурелом					Старый бурелом	Аварийные деревья	Вид	Назначенные мероприятия																
1	2	3	4	5	6	7	8	9	10	11	12	13	14	15	16	17	18	19	20	21	22	23	24	25	26	27	28	29	30	31	32	33	34	COM не требуется	0.3														
Всего на выделе																	362	98	0	0	0	0	0	0	0	0	0	2	0	0	0	0	2			27	28	29	30	31	32	33	34						
60	4	0.3	Защитные леса		Лесопарк. Часть зел.зоны		0.3	9	С	50	16	16	ЧВ	0.7	2	180	98	0	0	0	0	0	0	0	2	0	0	0	206	2	Ветровал, бурелом				-	COM не требуется	0.3												
								1	Б	50	16	12				54	96	0	0	0	0	0	0	2	0	2	0	4					-																
Показатели, не соответствующие таксационному описанию отмечены "*"																																		Всего		0.3		CPB		УНД		0.0		0.0		0.3		0.3	
Исполнитель работ по проведению лесопатологического обследования:																																																	

Исполнитель работ по проведению лесопатологического обследования:

Ф.И.О. Троицкая Т.В. подпись

Дата составления документа "29" 11 2018г. телефон

8 (812) - 552 - 73 - 55

Ведомость перечета деревьев назначенных в рубку


Временная пробная площадь № 1

Субъект Российской Федерации Ленинградская область
Лесничество (лесопарк) Учебно-Опытное, Жерновское Квартал 60 Выдел 4
Площадь 0.3 га, .
Номер очага вредных организмов . Размер пробной площади 0.3 га. (сплошной пересчет)
Таксационная характеристика :
тип леса ЧВ ; состав 9С1Б ; возраст 50 ; бонитет 2 ;
полнота 0.7 ; запас на га 180 ; возобновление Не требуется
Время и причина ослабления лесного насаждения :
Ветровал, бурелом 2011 г.

Тип очага вредных организмов : (хронический, эпизодический, отсутствует)
Фаза развития очага : (отсутствует, нарастания численности, собственно вспышка, кризис)

Состояние лесного насаждения, намечаемые мероприятия :
Жизнеспособное насаждение, Санитарно- оздоровительные мероприятия не требуются

СКС 1,08

Исполнитель работ по проведению лесопатологического обследования :
ФИО Троицкая Т.В. Подпись 
Дата составления документа "29" "4" 2018г. Телефон 8 (812) 552 73 55

Ведомость перечета деревьев (методом сплошного перечета деревьев) оборотная сторона

Порода: С

Ступени толщины, см	Количество деревьев по категориям состояния, шт.																Всего деревьев по ступеням толщины	
	I	II	III	IV		V		VI			ветровал, бурелом			аварийные деревья			шт.	в том числе подлежат рубке, %
				НЗ	З	НЗ	З	НЗ	З	О	НЗ	З	О	НЗ	З	О		
1	2	3	4	5	6	7	8	9	10	11	12	13	14	15	16	17	18	19
8	50	0	0		0		0			0				1			51	-
12	84	0	0		0		0			0				2			86	-
16	90	0	0		0		0			0				2			92	-
20	50	0	0		0		0			0				1			51	-
24	21	0	0		0		0			0				0			21	-
28	6	0	0		0		0			0				0			6	-
32	1	0	0		0		0			0				0			1	-
36	0	0	0		0		0			0				0			0	-
40	0	0	0		0		0			0				0			0	-
44	0	0	0		0		0			0				0			0	-
48	0	0	0		0		0			0				0			0	-
52	0	0	0		0		0			0				0			0	-
Итого,шт	302	0	0		0		0			0				6			308	-
Итого шт, %	98	0	0		0		0			0				2				-
Итого,м.куб	48	0	0		0		0			0				1				-
Итого,%	98	0	0		0		0			0				2				-

Порода: Б

Ступени толщины, см	Количество деревьев по категориям состояния, шт.																Всего деревьев по ступеням толщины	
	I	II	III	IV		V		VI			ветровал, бурелом			аварийные деревья			шт.	в том числе подлежат рубке, %
				НЗ	З	НЗ	З	НЗ	З	О	НЗ	З	О	НЗ	З	О		
1	2	3	4	5	6	7	8	9	10	11	12	13	14	15	16	17	18	19
8	17	0	0		0		0			0				1			18	-
12	24	0	0		0		0			0				2			26	-
16	8	0	0		0		0			0				0			8	-
20	2	0	0		0		0			0				0			2	-
24	0	0	0		0		0			0				0			0	-
28	0	0	0		0		0			0				0			0	-
32	0	0	0		0		0			0				0			0	-
36	0	0	0		0		0			0				0			0	-
40	0	0	0		0		0			0				0			0	-
44	0	0	0		0		0			0				0			0	-
48	0	0	0		0		0			0				0			0	-
52	0	0	0		0		0			0				0			0	-
Итого,шт	51	0	0		0		0			0				3			54	-
Итого шт, %	94	0	0		0		0			0				6				-
Итого,м.куб	5	0	0		0		0			0				0				-
Итого,%	96	0	0		0		0			0				4				-

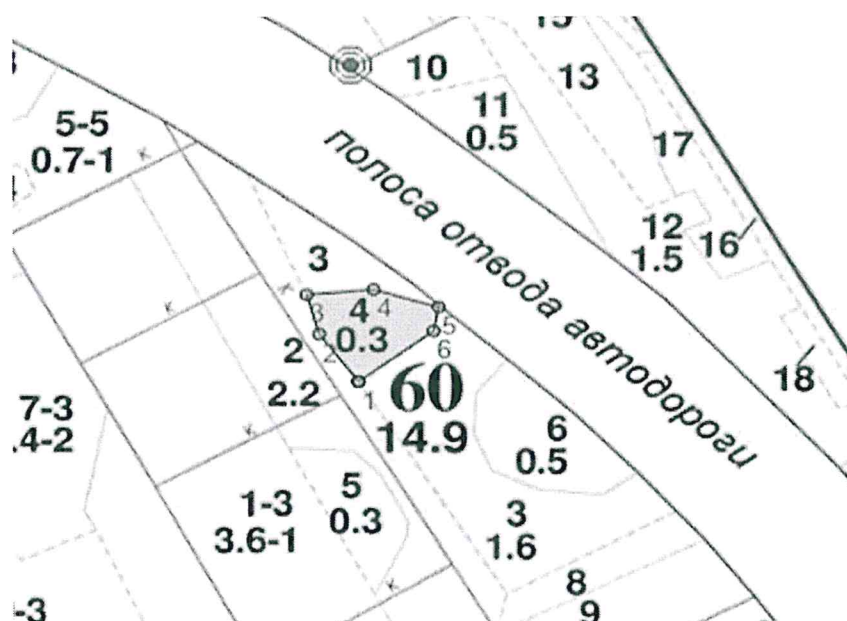
Примечание: НЗ - незаселенное, З - заселенное, О - отработанное вредителями.

М 1:5000

Приложение 3


к акту лесопатологического обследования

Абрис участка



Номера точек	Координаты		Румбы линий		Длина, м
1 - 2	59.97238078	30.5432383	СЗ	36°	42
2 - 3	59.97268814	30.54279681	СЗ	15°	29
3 - 4	59.972943	30.5426573	СВ	85°	42
4 - 5	59.9729763	30.54341107	ЮВ	72°	43
5 - 6	59.97286103	30.54414049	ЮЗ	11°	17
6 - 1	59.97270735	30.54408291	ЮЗ	52°	59

Условные обозначения



СОМ не требуется

Исполнитель работ по проведению лесопатологического обследования:

ФИО Троицкая Т.В.

Подпись

Дата составления документа

"29" "11"

2018г. Телефон 8 (812) 552 73 55