

«УТВЕРЖДАЮ»

Должность Председатель комитета по природным
ресурсам Ленинградской области

Ф.И.О. П.А. Немчинов

Дата 14.12.2018

АКТ

лесопатологического обследования № ПК-418И-18/47
лесных насаждений Жерновское лесничества

Ленинградская область
(субъект Российской Федерации)

Способ лесопатологического обследования: 1. Визуальный ☐
2. Инструментальный ☒

Место проведения

Участковое лесничество	Урочище (дача)	Квартал (квартала)	Выдел (выдела)	Площадь, га
Жерновское	-	60	6	0,5

Лесопатологическое обследование проведено на общей площади 0.5 га.

2.1 Фактическая таксационная характеристика лесного насаждения

Квартал 60 Выдел 6 соответствует

(не соответствует)

Ветровал, бурелом

Заселено (отработано) стволовыми вредителями:

Квартал	Выдел	Вид вредителя	Порода	Встречаемость (% заселенных/отработанных деревьев)	Степень заселения лесного насаждения (слабая, средняя, сильная)
---------	-------	---------------	--------	--	--

Повреждено огнем:

Квартал	Выдел	Вид пожара	Порода	Состояние корневых лап		Состояние корневых лап		Подсушивание луба	
				Процент поврежденных огнём корней	Процент деревьев с данным повреждением	Ожог корневой шейки по окружности (1/4; 2/4; 3/4; более 3/4)	Процент деревьев с данным повреждением	По окружности (1/4; 2/4; 3/4; более 3/4)	Процент деревьев с данным повреждением
1			2	3	4	5	6	7	8
На обследованных участках не выявлено									

Поражено болезнями:

Квартал	Выдел	Вид болезни	Порода	Встречаемость поврежденных деревьев	Степень поражения лесного насаждения (слабая, средняя, сильная)
На обследованных участках не выявлено					

1.3 Подлежит выборке:

[illegible]

1.4 Полнота насаждений после уборки деревьев, подлежащих рубке, составит:

Квартал	Выдел	Полнота насаждений после уборки деревьев, подлежащих рубке	Критическая полнота для данной категории насаждений
60	6	0.67	Не лимитируется

Заключение :

С целью предотвращения негативных процессов или снижения ущерба от их воздействия назначено:

Участковое лесничество	Урочище (дача)	Квартал	Выдел	Площадь выдела, га	Вид мероприятия	Площадь мероприятия, га	Порода	Запас на выдел, куб. м	Крайние сроки проведения
1	2	3	4	5	6	7	8	9	10
Жерновское	-	60	6	0.5	СОМ не требуется	0.5	С	-	3кв.2019г.

Ведомости перечета деревьев, назначенных в рубку, и абрисы лесных участков прилагаются (приложение 2 и 3 к Акту).

Меры по обеспечению возобновления:

Квартал 60 Выдел 6 - Не требуется

Мероприятия, необходимые для предупреждения повреждения или поражения смежных насаждений:

Своевременная очистка лесосек от порубочных остатков, вывозка заготовленной древесины с делянок и лесных складов до начала активности энтомовредителей, лесопатологический мониторинг.

Сведения для расчёта степени повреждения:

год образования старого сухостоя 2011-2014 ;

основная причина повреждения древесины

Ветровал, бурелом

Утрата ликвидности древесины вследствие естественных процессов.

Дата проведения обследований Октябрь 2018г.


Исполнитель работ по проведению лесопатологического обследования:

Инженер-лесопатолог Филиала ФБУ "Рослесозащита "Центр защиты леса Ленинградской области"

ФИО

Троицкая Т.В.

Подпись



Ведомость лесных участков с выявленными несоответствиями таксационным описаниям

1	2	3	4	5	6	7	8	9	10	11	12	13	14	15	16	17	18	19	20	21
Источники данных	Год проведения лесосурейства	Номер квартала	Номер выдела	Площадь выдела, га	Целевое назначения лесов	Категория защитных лесов	Номер лесопатологического выдела	Площадь лесопатологического выдела, га	Таксационная характеристика										Заложено пробных площадей	
									состав	порода	возраст, лет	средняя высота, м	средний диаметр, см	тип леса	тип условий местопрорастания	полнота	бонитет	запас, куб. м/га	количество, шт.	общая площадь, га

Примечание:

ТО - таксационные описания

Ф - фактическая характеристика лесного насаждения

Полнота 0* - погибший древостой, еденичные жизнеспособные деревья

Исполнитель работ по проведению лесопатологического обследования:

ФИО

Троицкая Т.В.

подпись



Результаты проведения лесопатологического обследования лесных насаждений за Октябрь 2018г.

Субъект Российской Федерации Участковое лесничество Ленинградская область Жерновское Лесничество (лесопарк) Учебно-Опытное

Номер квартала	Номер выдела	Площадь выдела, га	Целевое назначение лесов	Категория защитных лесов	Номер лесопатологического выдела	Площадь лесопатологического выдела, га	Таксационная характеристика								Число деревьев на пробе, шт.	Распределение запаса насаждения по категориям состояния деревьев, %										Признаки поврежденных деревьев	Доля поврежденных деревьев, %	Причина ослабления, повреждения	Подлежит рубке, %	Назначенные мероприятия														
							Состав	Порода	Возраст	Ср. высота, м	Ср. диаметр, см	Тип леса	Плотность	Бонитет		Запас, км/га	Без признаков ослабления	Ослабленные	Сильно ослабленные	Усыхающие	Свежий сухостой	Старый сухостой	Свежий ветровал	Старый ветровал	Свежий бурелом							Старый бурелом	Аварийные деревья											
1	2	3	4	5	6	7	8	9	10	11	12	13	14	15	16	17	18	19	20	21	22	23	24	25	26	27	28	29	30	31	32	33	34											
Всего на выделе																	646	96	0	0	0	0	0	0	0	3	0	1						4										
60	6	0.5	Защитные леса		Лесопарк. Часть зсл.зоны		0.5	8	С	50	16	ЧВ	0.7	2	180	450	96	0	0	0	0	0	0	0	3	0	1		206, 218	4	Ветровал, бурелом		СОМ не требуется	0.5										
Показатели, не соответствующие таксационному описанию отмечены "*"																	Всего		СОМ не треб		Всего		СОМ не треб		Всего		СОМ не треб		Всего		СОМ не треб													
																	0.5		0.5		0.5		0.0		0.0		0.0		0.0		0.0		0.0		0.0									

Исполнитель работ по проведению лесопатологического обследования:

Исполнитель работ по проведению лесопатологического обследования:

ФИО Троицкая Т.В. подпись

Дата составления документа "29" 11 2018г. телефон

8 (812) - 552 - 73 - 55

Ведомость перечета деревьев назначенных в рубку


Временная пробная площадь № 1

Субъект Российской Федерации Ленинградская область
Лесничество (лесопарк) Учебно-Опытное, Жерновское Квартал 60 Выдел 6
Площадь 0.5 га, _____.
Номер очага вредных организмов _____. Размер пробной площади 0.5 га. (сплошной пересчет)
Таксационная характеристика :
тип леса ЧВ ; состав 8С2Б ; возраст 50 ; бонитет 2 ;
полнота 0.7 ; запас на га 180 ; возобновление Не требуется
Время и причина ослабления лесного насаждения :
Ветровал, бурелом 2011 г.

Тип очага вредных организмов : (хронический, эпизодический, отсутствует)
Фаза развития очага : (отсутствует, нарастания численности, собственно вспышка, кризис)

Состояние лесного насаждения, намечаемые мероприятия :
Жизнеспособное насаждение, Санитарно- оздоровительные мероприятия не требуются

СКС 1,16

Исполнитель работ по проведению лесопатологического обследования :
ФИО Троицкая Т.В. Подпись 
Дата составления документа "20" "11" 2018г. Телефон 8 (812) 552 73 55

Ведомость перечета деревьев (методом сплошного перечета деревьев) оборотная сторона

Порода: С

Ступени толщины, см	Количество деревьев по категориям состояния, шт.																Всего деревьев по ступеням толщины	
	I	II	III	IV		V		VI			ветровал, бурелом			аварийные деревья			шт.	в том числе подлежат рубке, %
				НЗ	З	НЗ	З	НЗ	З	О	НЗ	З	О	НЗ	З	О		
1	2	3	4	5	6	7	8	9	10	11	12	13	14	15	16	17	18	19
8	70	0	0		0		0			0			4				74	-
12	120	0	0		0		0			0			6				126	-
16	128	0	0		0		0			0			6				134	-
20	71	0	0		0		0			0			4				75	-
24	29	0	0		0		0			0			1				30	-
28	9	0	0		0		0			0			0				9	-
32	2	0	0		0		0			0			0				2	-
36	0	0	0		0		0			0			0				0	-
40	0	0	0		0		0			0			0				0	-
44	0	0	0		0		0			0			0				0	-
48	0	0	0		0		0			0			0				0	-
52	0	0	0		0		0			0			0				0	-
Итого,шт	429	0	0		0		0			0			21				450	-
Итого шт, %	95	0	0		0		0			0			5					-
Итого,м.куб	69	0	0		0		0			0			3					-
Итого,%	96	0	0		0		0			0			4					-

Порода: Б

Ступени толщины, см	Количество деревьев по категориям состояния, шт.																Всего деревьев по ступеням толщины	
	I	II	III	IV		V		VI			ветровал, бурелом			аварийные деревья			шт.	в том числе подлежат рубке, %
				НЗ	З	НЗ	З	НЗ	З	О	НЗ	З	О	НЗ	З	О		
1	2	3	4	5	6	7	8	9	10	11	12	13	14	15	16	17	18	19
8	61	0	0		0		0			0			5				66	-
12	86	0	0		0		0			0			7				93	-
16	27	0	0		0		0			0			2				29	-
20	7	0	0		0		0			0			0				7	-
24	1	0	0		0		0			0			0				1	-
28	0	0	0		0		0			0			0				0	-
32	0	0	0		0		0			0			0				0	-
36	0	0	0		0		0			0			0				0	-
40	0	0	0		0		0			0			0				0	-
44	0	0	0		0		0			0			0				0	-
48	0	0	0		0		0			0			0				0	-
52	0	0	0		0		0			0			0				0	-
Итого,шт	182	0	0		0		0			0			14				196	-
Итого шт, %	93	0	0		0		0			0			7					-
Итого,м.куб	17	0	0		0		0			0			1					-
Итого,%	94	0	0		0		0			0			6					-

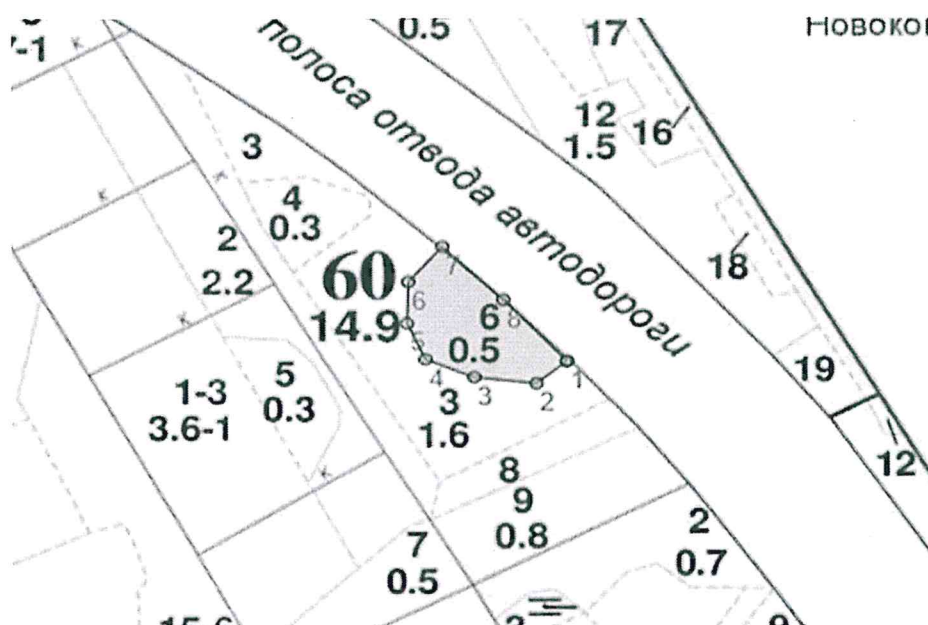
Примечание: НЗ - незаселенное, З - заселенное, О - отработанное вредителями.

М 1:5000

Приложение 3

к акту лесопатологического обследования

Абрис участка



Номера точек	Координаты		Румбы линий		Длина,м
1 - 2	59.9717872	30.54633074	ЮЗ	50°	25
2 - 3	59.97164378	30.54598953	СЗ	83°	39
3 - 4	59.97168475	30.54529345	СЗ	67°	33
4 - 5	59.97180086	30.54474751	СЗ	24°	28
5 - 6	59.97203306	30.54454278	СВ	1°	30
6 - 7	59.97229942	30.54455643	СВ	40°	33
7 - 8	59.97252479	30.54493859	ЮВ	45°	54
8 - 1	59.97218331	30.54562102	ЮВ	42°	59

Условные обозначения



СОМ не требуется

Исполнитель работ по проведению лесопатологического обследования:

ФИО Троицкая Т.В.

Подпись

Дата составления документа

"25"

11

2018г. Телефон 8 (812) 552 73 55