

2.1 Фактическая таксационная характеристика лесного насаждения

Причины повреждения:

Заселено (отработано) стволовыми вредителями:

Повреждено огнем:

Поражено болезнями:

1.3 Подлежит выборке:

[illegible]

1.4 Полнота насаждений после уборки деревьев, подлежащих рубке, составит:

Квартал	Выдел	Полнота насаждений после уборки деревьев, подлежащих рубке	Критическая полнота для данной категории насаждений
71	20.2	0,68	Не лимитируется

Заключение :

С целью предотвращения негативных процессов или снижения ущерба от их воздействия назначено:

Участковое лесничество	Урочище (дача)	Квартал	Выдел	Площадь выдела, га	Вид мероприятия	Площадь мероприятия, га	Порода	Запас на выдел, куб. м	Крайние сроки проведения
1	2	3	4	5	6	7	8	9	10
Ларионовское	-	71	20	3,3	СОМ не требуется	1,7	Олс	-	3кв.2019г.

Ведомости перечета деревьев, назначенных в рубку, и абрисы лесных участков прилагаются (приложение 2 и 3 к Акту).

Меры по обеспечению возобновления:

Квартал 71 Выдел 20.2 - Не требуется

Мероприятия, необходимые для предупреждения повреждения или поражения смежных насаждений:

Своевременная очистка лесосек от порубочных остатков, вывозка заготовленной древесины с делянок и лесных складов до начала активности энтомовредителей, лесопатологический мониторинг.

Сведения для расчёта степени повреждения:

год образования старого сухостоя 2011-2014 ;

основная причина повреждения древесины Ветровал, бурелом

Утрата ликвидности древесины влествии естественных процессов.

Дата проведения обследований Октябрь 2018г. .

Исполнитель работ по проведению лесопатологического обследования:

Инженер-лесопатолог Филиала ФБУ "Рослесозащита "Центр защиты леса Ленинградской области"

ФИО Беляев Д.Ю.

Подпись



Ведомость лесных участков с выявленными несоответствиями таксационным описаниям

1	Источники данных	2	Год проведения лесосудороства	3	Номер квартала	4	Номер выдела	5	Площадь выдела, га	6	Целевое назначения лесов	7	Категория защитных лесов	8	Номер лесопатологического выдела	9	Площадь лесопатологического выдела, га	Таксационная характеристика										Заложено пробных площадей				
																		состав	порода	возраст, лет	средняя высота, м	средний диаметр, см	тип леса	тип условий	местопроизрастания	полнота	бонитет	запас, куб. м/га	количество, шт.	общая площадь, га	20	21

Примечание:

ТО - таксационные описания

Ф - фактическая характеристика лесного насаждения


Полнота 0* - погибший древостой, еденичные жизнеспособные деревья

Исполнитель работ по проведению лесопатологического обследования:

ФИО

Беляев Д.Ю.

подпись



Результаты проведения лесопатологического обследования лесных насаждений за Октябрь 2018г.

Субъект Российской Федерации Ленинградская область Лесничество (лесопарк) Приозерское
Участковое лесничество Ларионовское Урочище (дача)

Номер квартала	Номер выдела	Площадь выдела, га	Целевое назначение лесов	Категория защитных лесов	Номер лесопатологического выдела	Площадь лесопатологического выдела, га	Таксационная характеристика								Число деревьев на пробе, шт.	Распределение запаса насаждения по категориям состояния деревьев, %										Признаки поврежденных деревьев	Доля поврежденных деревьев, %	Причина ослабления, повреждения	Полнелит рубке, %	Вид	Назначенные мероприятия				
							Состав	Порода	Возраст	Ср. высота, м	Ср. диаметр, см	Тип леса	Плотность	Бонитет		Запас, куб/га	Без признаков ослабления	Ослабленные	Сильно ослабленные	Усыхающие	Свежий сухой	Старый сухой	Свежий ветровал	Старый ветровал	Свежий бурелом							Старый бурелом	Аварийные деревья		
1	2	3	4	5	6	7	8	9	10	11	12	13	14	15	16	17	18	19	20	21	22	23	24	25	26	27	28	29	30	31	32	33	34		
Всего на выделе																																			
71	20	3,3	Защитные леса			20,2	1,7	9	Оль	50	15	16	ТТ	0,7	3	139	1141	97	0	0	0	0	0	0	0	1	0	2		3	Ветровал, бурелом		0	СОМ не требуется	1,7
			Особо защитные участки лесов					1	Б	55	16	16				146	100	0	0	0	0	0	0	0	0	0	0		0						

Исполнитель работ по проведению лесопатологического обследования:

СРБ

СРБ

УНД

Исполнитель работ по проведению лесопатологического обследования:

ФИО Беляев Д.Ю. подпись

Дата составления документа "15" 11 2018г. телефон 8 (812) - 552 - 73 - 55

Ведомость перечета деревьев назначенных в рубку

Временная пробная площадь № 1

Субъект Российской Федерации Ленинградская область
Лесничество (лесопарк) Приозерское, Ларионовское Квартал 71 Выдел 20
Площадь 1,7 га, _____.
Номер очага вредных организмов _____. Размер пробной площади 1,7 га. (сплошной пересчет)
Таксационная характеристика :
тип леса ТТ ; состав 9Олс1Б ; возраст 50 ; бонитет 3 ;
полнота 0,7 ; запас на га 139 ; возобновление Не требуется
Время и причина ослабления лесного насаждения :
Ветровал, бурелом 2011 г.

Тип очага вредных организмов : (хронический, эпизодический, отсутствует)
Фаза развития очага : (отсутствует, нарастания численности, собственно вспышка, кризис)

Состояние лесного насаждения, намечаемые мероприятия :
Жизнеспособное насаждение, Санитарно- оздоровительные мероприятия не требуются


СКС 1,12

Исполнитель работ по проведению лесопатологического обследования :

ФИО Беляев Д.Ю.
Дата составления документа "15" 11 2018г. Телефон

Подпись

8(812) 552 73 55



Ведомость перече́та дере́вьев (методом сплошного перече́та дере́вьев) оборотная сторона

Порода: Олс

Ступени толщины, см	Количество деревьев по категориям состояния, шт.																Всего деревьев по ступеням толщины	
	I	II	III	IV		V		VI			ветровал, бурелом			аварийные деревья			шт.	в том числе подлежат рубке, %
				НЗ	З	НЗ	З	НЗ	З	О	НЗ	З	О	НЗ	З	О		
1	2	3	4	5	6	7	8	9	10	11	12	13	14	15	16	17	18	19
8	118	0	0		0		0			0			3				121	-
12	344	0	0		0		0			0			11				355	-
16	326	0	0		0		0			0			10				336	-
20	225	0	0		0		0			0			7				232	-
24	67	0	0		0		0			0			2				69	-
28	19	0	0		0		0			0			0				19	-
32	9	0	0		0		0			0			0				9	-
36	0	0	0		0		0			0			0				0	-
40	0	0	0		0		0			0			0				0	-
44	0	0	0		0		0			0			0				0	-
48	0	0	0		0		0			0			0				0	-
52	0	0	0		0		0			0			0				0	-
Итого, шт	1108	0	0		0		0			0			33				1141	-
Итого шт, %	97	0	0		0		0			0			3					-
Итого, м.куб	207	0	0		0		0			0			6					-
Итого, %	97	0	0		0		0			0			3					-

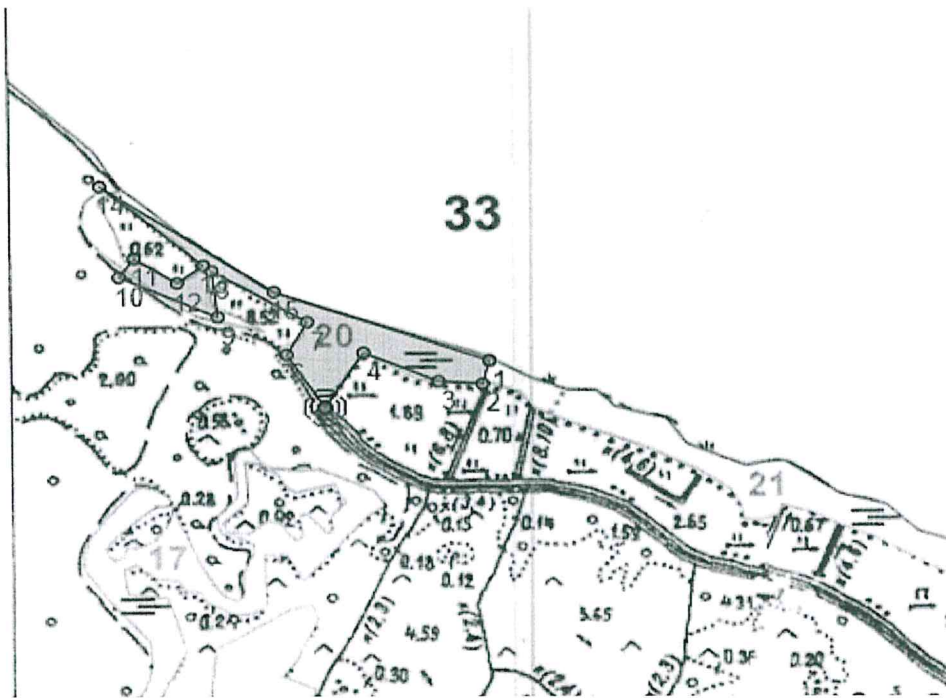
Порода: Б

Ступени толщины, см	Количество деревьев по категориям состояния, шт.																Всего деревьев по ступеням толщины	
	I	II	III	IV		V		VI			ветровал, бурелом			аварийные деревья			шт.	в том числе подлежат рубке, %
				НЗ	З	НЗ	З	НЗ	З	О	НЗ	З	О	НЗ	З	О		
1	2	3	4	5	6	7	8	9	10	11	12	13	14	15	16	17	18	19
8	18	0	0		0		0			0			0				18	-
12	44	0	0		0		0			0			0				44	-
16	47	0	0		0		0			0			0				47	-
20	23	0	0		0		0			0			0				23	-
24	9	0	0		0		0			0			0				9	-
28	5	0	0		0		0			0			0				5	-
32	0	0	0		0		0			0			0				0	-
36	0	0	0		0		0			0			0				0	-
40	0	0	0		0		0			0			0				0	-
44	0	0	0		0		0			0			0				0	-
48	0	0	0		0		0			0			0				0	-
52	0	0	0		0		0			0			0				0	-
Итого, шт	146	0	0		0		0			0			0				146	-
Итого шт, %	100	0	0		0		0			0			0					-
Итого, м.куб	23	0	0		0		0			0			0					-
Итого, %	100	0	0		0		0			0			0					-

Примечание: НЗ - незаселенное, З - заселенное, О - отработанное вредителями.

М 1:10000

Приложение 3
к акту лесопатологического обследования
Абрис участка



Номера точек	Координаты		Румбы линий		Длина, м
1 - 2	60.64939901	30.27608397	ЮЗ	14°	35
2 - 3	60.64909819	30.27593054	СЗ	86°	56
3 - 4	60.6491344	30.27489805	СЗ	67°	103
4 - 5	60.64949911	30.27316188	ЮЗ	32°	92
5 - 6	60.648794	30.272269	СЗ	33°	90
6 - 7	60.6494748	30.27137612	СВ	29°	54
7 - 8	60.64989652	30.27185675	СЗ	59°	141
8 - 9	60.65055301	30.2696492	ЮВ	7°	66
9 - 10	60.64996109	30.26978877	СЗ	65°	137
10 - 11	60.65047169	30.26750695	СВ	35°	33
11 - 12	60.65071483	30.26785419	ЮВ	57°	65
12 - 13	60.65039874	30.26884628	СВ	53°	42
13 - 14	60.65062293	30.26945555	СЗ	49°	173
14 - 15	60.65163877	30.26706051	ЮВ	56°	266
15 - 1	60.65028404	30.27108465	ЮВ	70°	290

Условные обозначения



Санитарно-оздоровительных
мероприятий не требуется

Исполнитель работ по проведению лесопатологического обследования:

ФИО Беляев Д.Ю.

Подпись

Дата составления документа

"15" 11

2018г.

Телефон 8 (812) 552 73 55