

«УТВЕРЖДАЮ»

Должность Председатель комитета по природным
ресурсам Ленинградской области

Ф.И.О. П.А. Немчинов

Дата 14.12.2018

АКТ

лесопатологического обследования № ГК-2011-18/47

лесных насаждений Приозерского лесничества

Ленинградская область
(субъект Российской Федерации)

Способ лесопатологического обследования:

1. Визуальный ☐
2. Инструментальный ☒

Место проведения

Участковое лесничество	Урочище (дача)	Квартал (квартала)	Выдел (выдела)	Площадь, га
Ларионовское	-	55	13	1,7

Лесопатологическое обследование проведено на общей площади 1,7 га.

2. Инструментальное обследование лесного участка.

2.1 Фактическая таксационная характеристика лесного насаждения

Квартал 55 Выдел 13 соответствует (не соответствует)

Причины повреждения:

Ветровал, бурелом

Заселено (отработано) стволовыми вредителями:

Квартал	Выдел	Вид вредителя	Порода	Встречаемость (% заселенных/отработанных деревьев)	Степень заселения лесного насаждения (слабая, средняя, сильная)
---------	-------	---------------	--------	--	--

Повреждено огнем:

Квартал	Выдел	Вид пожара	Порода	Состояние корневых лап		Состояние корневых лап		Подсушивание луба	
				Процент поврежденных огнём корней	Процент деревьев с данным повреждением	Ожог корневой шейки по окружности (1/4; 2/4; 3/4; более3/4)	Процент деревьев с данным повреждением	По окружности (1/4; 2/4; 3/4; более3/4)	Процент деревьев с данным повреждением
1			2	3	4	5	6	7	8
На обследованных участках не выявлено									

Поражено болезнями:

Квартал	Выдел	Вид болезни	Порода	Встречаемость поврежденных деревьев	Степень поражения лесного насаждения (слабая, средняя, сильная)
На обследованных участках не выявлено					

1.3 Подлежит выборке:

Квартал	Выдел	% деревьев, подлежащих рубке									
		% выборки	ослабленные	в том числе:							
				сильно ослабленные	усыхающие	Свежий сухостой	старый сухостой	свежий ветровал	старый ветровал	свежий бурелом	старый бурелом
55	13	5	0	0	0	0	1	0	2	0	2

1.4 Полнота насаждений после уборки деревьев, подлежащих рубке, составит:

Квартал	Выдел	Полнота насаждений после уборки деревьев, подлежащих рубке	Критическая полнота для данной категории насаждений
55	13	0,38	0,3

Закключение :

С целью предотвращения негативных процессов или снижения ущерба от их воздействия назначено:

Участковое лесничество	Урочище (дача)	Квартал	Выдел	Площадь выдела, га	Вид мероприятия	Площадь мероприятия, га	Пор ода	Запас на выдел, куб. м	Крайние сроки проведения
1	2	3	4	5	6	7	8	9	10
Ларионовское	-	55	13	1,7	УНД	1,7	С	9	3кв.2019г.

Ведомости перечета деревьев, назначенных в рубку, и абрисы лесных участков прилагаются (приложение 2 и 3 к Акту).

Меры по обеспечению возобновления:

Квартал 55 Выдел 13 - Не требуется

Мероприятия, необходимые для предупреждения повреждения или поражения смежных насаждений:

Своевременная очистка лесосек от порубочных остатков, вывозка заготовленной древесины с делянок и лесных складов до начала активности энтомовердителей, лесопатологический мониторинг.

Сведения для расчёта степени повреждения:

год образования старого сухостоя 2011-2014 ;

основная причина повреждения древесины Ветровал, бурелом

Утрата ликвидности древесины влествии естественных процессов.

Дата проведения обследований Октябрь 2018г. .

Исполнитель работ по проведению лесопатологического обследования:

Инженер-лесопатолог Филиала ФБУ "Рослесозащита "Центр защиты леса Ленинградской области"

ФИО Беляев Д.Ю.

Подпись

Ведомость лесных участков с выявленными несоответствиями таксационным описаниям

1	2	3	4	5	6	7	8	9	Таксационная характеристика										Заложено пробных площадей	
Источники данных	Год проведения лесосурейства	Номер квартала	Номер выдела	Площадь выдела, га	Целевое назначения лесов	Категория защитных лесов	Номер лесопатологического выдела	Площадь лесопатологического выдела, га	состав	порода	возраст, лет	средняя высота, м	средний диаметр, см	тип леса	тип условий местопрорастания	полнота	бонитет	запас, куб. м/га	количество, шт.	общая площадь, га
									10	11	12	13	14	15	16	17	18	19	20	21

Примечание:

ТО - таксационные описания

Ф - фактическая характеристика лесного насаждения


Полнота 0* - погибший древостой, еденичные жизнеспособные деревья

Исполнитель работ по проведению лесопатологического обследования:

ФИО

Беляев Д.Ю.

подпись



Результаты проведения лесопатологического обследования лесных насаждений за Октябрь 2018г.

Субъект Российской Федерации Ленинградская область Лесничество (лесопарк) Приозерское
Участковое лесничество Ларионовское Урочище (дача)

Номер квартала	Номер выдела	Площадь выдела, га	Целевое назначение лесов	Категория защитных лесов	Номер лесопатологического выдела	Площадь лесопатологического выдела, га	Таксационная характеристика								Число деревьев на пробе, шт.	Распределение запаса насаждения по категориям состояния деревьев, %										Признаки поврежденных деревьев	Доля поврежденных деревьев, %	Причина ослабления, повреждения	Полезит рубке, %	Назначенные мероприятия						
							Состав	Порода	Возраст	Ср. высота, м	Ср. диаметр, см	Тип леса	Плотота	Бонитет		Запас, км/га	Без признаков ослабления	Ослабленные	Сильно ослабленные	Усыхающие	Свежий сухостой	Старый сухостой	Свежий ветровал	Старый ветровал	Свежий бурелом					Старый бурелом	Аварийные деревья	Вид	Назначенные мероприятия			
1	2	3	4	5	6	7	Всего на выделе										17	18	19	20	21	22	23	24	25	26	27	28	29	30	31	32	33	34		
								8	9	10	11	12	13	14	15	16	944	95	0	0	0	0	1	0	2	0	2		5							
55	13	1,7				1,7	6	С	65	17	18	ЧС	0,4	3	102	488	94	0	0	0	0	2	0	3	0	1		6								
							2	Б	55	16	16					215	95	0	0	0	0	0	0	2	0	3		5	Ветровал, бурелом	5	УНД	1,7				
							2	Олс	50	15	14					241	96	0	0	0	0	0	0	1	0	3		4								
																											СРС		0,0							
																											СРВ		0,0							
																											УНД		1,7							

Исполнитель работ по проведению лесопатологического обследования:

Исполнитель работ по проведению лесопатологического обследования:

ФИО Белаяв Д.Ю. подпись

Дата составления документа "15" 11 2018г. телефон

8 (812) - 552 - 73 - 55

Ведомость перечета деревьев назначенных в рубку

Временная пробная площадь № _____

Субъект Российской Федерации _____ Ленинградская область
Лесничество (лесопарк) _____ Приозерское, Ларионовское Квартал _____ 55 Выдел _____ 13
Площадь _____ 1,7 га, _____.
Номер очага вредных организмов _____. Размер пробной площади _____ 1,7 га. (сплошной пересчет)
Таксационная характеристика :
тип леса _____ ЧС ; состав _____ 6С2Б2Олс ; возраст _____ 65 ; бонитет _____ 3 ;
полнота _____ 0,4 ; запас на га _____ 102 ; возобновление _____ Не требуется
Время и причина ослабления лесного насаждения :
Ветровал, бурелом 2011 г.


Тип очага вредных организмов : _____ (хронический, эпизодический, отсутствует)
Фаза развития очага : _____ (отсутствует, нарастания численности, собственно вспышка, кризис)

Состояние лесного насаждения, намечаемые мероприятия :
Жизнеспособное насаждение, Требуется уборка неликвидной древесины (захламливанности)
СКС 1,2

Исполнитель работ по проведению лесопатологического обследования :

ФИО _____ Беляев Д.Ю.
Дата составления документа " 15 " 11 2018г. Телефон _____

Подпись _____



8 (812) 552 73 55

Ведомость перечета деревьев (методом сплошного перечета деревьев) оборотная сторона

Порода: С

Ступени толщины, см	Количество деревьев по категориям состояния, шт.																Всего деревьев по ступеням толщины	
	I	II	III	IV		V		VI			ветровал, бурелом			аварийные деревья			шт.	в том числе подлежат рубке, %
				НЗ	З	НЗ	З	НЗ	З	О	НЗ	З	О	НЗ	З	О		
1	2	3	4	5	6	7	8	9	10	11	12	13	14	15	16	17	18	19
8	33	0	0		0		0			1			2				36	8
12	109	0	0		0		0			2			6				117	7
16	121	0	0		0		0			3			7				131	8
20	100	0	0		0		0			2			5				107	7
24	57	0	0		0		0			2			2				61	7
28	23	0	0		0		0			0			1				24	4
32	9	0	0		0		0			0			0				9	0
36	3	0	0		0		0			0			0				3	0
40	0	0	0		0		0			0			0				0	0
44	0	0	0		0		0			0			0				0	0
48	0	0	0		0		0			0			0				0	0
52	0	0	0		0		0			0			0				0	0
Итого,шт	455	0	0		0		0			10			23				488	33
Итого шт, %	93	0	0		0		0			2			5					7
Итого,м.куб	101	0	0		0		0			2			4					6
Итого,%	94	0	0		0		0			2			4					6

Порода: Б

Ступени толщины, см	Количество деревьев по категориям состояния, шт.																Всего деревьев по ступеням толщины	
	I	II	III	IV		V		VI			ветровал, бурелом			аварийные деревья			шт.	в том числе подлежат рубке, %
				НЗ	З	НЗ	З	НЗ	З	О	НЗ	З	О	НЗ	З	О		
1	2	3	4	5	6	7	8	9	10	11	12	13	14	15	16	17	18	19
8	24	0	0		0		0			0			2				26	8
12	60	0	0		0		0			0			4				64	6
16	66	0	0		0		0			0			4				70	6
20	32	0	0		0		0			0			2				34	6
24	12	0	0		0		0			0			1				13	8
28	8	0	0		0		0			0			0				8	0
32	0	0	0		0		0			0			0				0	0
36	0	0	0		0		0			0			0				0	0
40	0	0	0		0		0			0			0				0	0
44	0	0	0		0		0			0			0				0	0
48	0	0	0		0		0			0			0				0	0
52	0	0	0		0		0			0			0				0	0
Итого,шт	202	0	0		0		0			0			13				215	13
Итого шт, %	94	0	0		0		0			0			6					6
Итого,м.куб	32	0	0		0		0			0			2					2
Итого,%	95	0	0		0		0			0			5					5

Порода: Олс

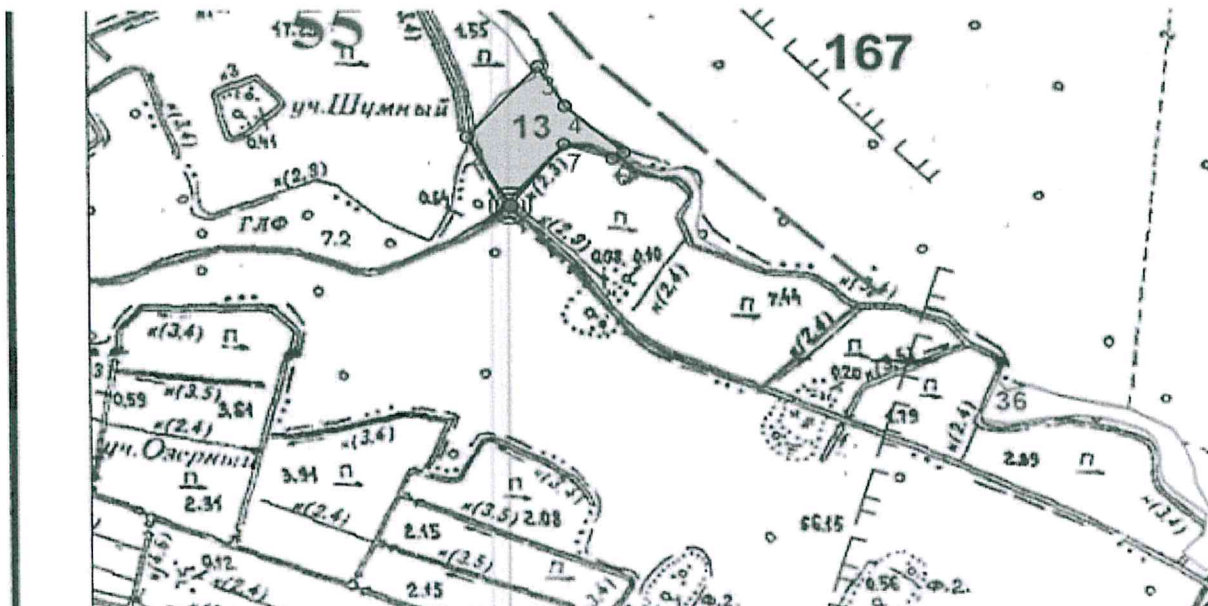
Степени толщины, см	Количество деревьев по категориям состояния, шт.																Всего деревьев по ступеням толщины	
	I	II	III	IV		V		VI			ветровал, бурелом			аварийные деревья			шт.	в том числе подлежат рубке,%
				НЗ	З	НЗ	З	НЗ	З	О	НЗ	З	О	НЗ	З	О		
1	2	3	4	5	6	7	8	9	10	11	12	13	14	15	16	17	18	19
8	38	0	0		0		0			0			2				40	5
12	93	0	0		0		0			0			5				98	5
16	70	0	0		0		0			0			3				73	4
20	23	0	0		0		0			0			1				24	4
24	6	0	0		0		0			0			0				6	0
28	0	0	0		0		0			0			0				0	0
32	0	0	0		0		0			0			0				0	0
36	0	0	0		0		0			0			0				0	0
40	0	0	0		0		0			0			0				0	0
44	0	0	0		0		0			0			0				0	0
48	0	0	0		0		0			0			0				0	0
52	0	0	0		0		0			0			0				0	0
Итого,шт	230	0	0		0		0			0			11				241	11
Итого шт, %	95	0	0		0		0			0			5					5
Итого,м.куб	31	0	0		0		0			0			1					1
Итого,%	96	0	0		0		0			0			4					4

Примечание: НЗ - незаселенное, З - заселенное, О - отработанное вредителями.

М 1:10000

Приложение 3
к акту лесопатологического обследования

Абрис участка



Номера точек	Координаты		Румбы линий		Длина, м
1 - 2	60.690278	29.780125	СЗ	29°	113
2 - 3	60.69116166	29.77911074	СВ	42°	135
3 - 4	60.69206931	29.78076426	ЮВ	31°	66
4 - 5	60.69155877	29.78138609	ЮВ	49°	100
5 - 6	60.69096291	29.7827618	ЮЗ	59°	17
6 - 7	60.69088388	29.78249274	СЗ	72°	65
7 - 1	60.69106828	29.78136268	ЮЗ	37°	111

Условные обозначения



Уборка неликвидной древесины

Исполнитель работ по проведению лесопатологического обследования:

ФИО Беляев Д.Ю.

Подпись

Дата составления документа

" 15 "

11

2018г. Телефон 8 (812) 552 73 55