

«УТВЕРЖДАЮ»

Должность Председатель комитета по природным  
ресурсам Ленинградской области

Ф.И.О. П.А. Немчинов

Дата 14 .12.2018

**АКТ**  
**лесопатологического обследования №** ПК-18111-18/47  
**лесных насаждений** Рощинского  
**Ленинградской области** лесничества (лесопарка)  
(субъект Российской Федерации)

Способ лесопатологического обследования: инструментальный

**Место проведения**

Участковое лесничество	Урочище (дача)	Квартал (квартала)	Выдел (выдела)	Площадь, га
Приморское	-	108	30	1,2

Лесопатологическое обследование проведено на общей площади 1,2 га.

# 1. Инструментальное обследование лесного участка.

2.1 Фактическая таксационная характеристика лесного насаждения

Соответствует

таксационному описанию.

Причины несоответствия:

Ведомость лесных участков с выявленными несоответствиями таксационным описаниям приведена в приложении 1 к Акту.

2.2 Состояние насаждений:

устойчивое

Причины повреждения:

бурелом(822) прошлых лет

Заселено (отработано) стволовыми вредителями:

Вид вредителя	Порода	Встречаемость (% заселенных/отработанных деревьев)	Степень заселения лесного насаждения (слабая, средняя, сильная)
1	2	3	4
на обследованных участках не выявлено			

Повреждено огнем:

Вид пожара	Порода	Состояние корневых лап		Состояние корневых лап		Подсушивание луба	
		Процент поврежденных огнём корней	Процент деревьев с данным повреждением	Ожог корневой шейки по окружности (1/4; 2/4; 3/4; более 3/4)	Процент деревьев с данным повреждением	По окружности (1/4; 2/4; 3/4; более 3/4)	Процент деревьев с данным повреждением
1	2	3	4	5	6	7	8
на обследованных участках не выявлено							

Поражено болезнями:

Вид болезни	Порода	Встречаемость (% пораженных деревьев)	Степень поражения лесного насаждения (слабая, средняя, сильная)
1	2	3	4
на обследованных участках не выявлено			

2.3 Выборке подлежит

1,6 % деревьев,

в том числе:

ослабленных

%;

(причины назначения)

сильно ослабленных

%;

(причины назначения)

усыхающих

%;

(причины назначения)

свежего сухостоя

%;

в том числе:

свежего ветровала

%;

свежего бурелома

%;

старого ветровала

%;

в том числе:

старого бурелома

1,0 %;

старого сухостоя

0,6 %;

аварийных

- %.

\* Согласно п.31 Приказа МПР РФ от 12.09.2016 № 470 "Допускается назначение в сплошную и выборочную санитарную рубку деревьев ... 3 - 4 категорий состояния... при повреждении корневой губкой... деревьев осины - при повреждении осиновым трутовиком... деревьев хвойных пород, имеющих ...поселение стволовых вредителей, занимающее более половины окружности ствола."

2.4 Полнота лесного насаждения после уборки деревьев, подлежащих рубке, составит

0,59 .

Критическая полнота для данной категории лесных насаждений составляет

не лимитируется

## Заключение

С целью предотвращения негативных процессов или снижения ущерба от их воздействия назначено:

не требуется

Участковое лесничество	Урочище (дача)	Квартал	Выдел	Площадь выдела, га	Вид мероприятия	Площадь мероприятия, га	Порода	Запас на выдел, куб. м	Крайние сроки проведения
1	2	3	4	5	6	7	8	9	10
Приморское	-	108	30	1,2	не требуется	1,2	Е	5	-

Ведомости перечета деревьев, назначенных в рубку, и абрисы лесных участков прилагаются (приложение 2 и 3 к Акту).

Меры по обеспечению возобновления:

-

Мероприятия, необходимые для предупреждения повреждения или поражения смежных насаждений:

лесопатологический мониторинг

Сведения для расчёта степени повреждения:

год образования старого сухостоя

2013-2016

;

основная причина повреждения древесины

технические вредители, древоразрушающие грибы

;

Дата проведения обследований


август 2018 г.

Исполнитель работ по проведению лесопатологического обследования:

Инженер-лесопатолог Филиала ФБУ "Рослесозащита"-Центр защиты леса Ленинградской области"

Петров А.В.

Подпись




Ведомость лесных участков с выявленными несоответствиями таксационным описаниям

Источники данных		Исходные данные				Категория защитных лесов	Номер лесопатологического выдела	Площадь лесопатологического выдела, га	Таксационная характеристика										Заложено пробных площадей	
		Год проведения лесосуровей	Номер квартала	Номер выдела	Площадь выдела, га	Целевое назначение лесов			состав	порода	возраст, лет	средняя высота, м	средний диаметр, см	тип леса	тип условий местопрорастания	полнота	бонитет	запас, куб. м/га	количество, шт.	общая площадь, га
1	2	3	4	5	6	7	8	9	10	11	12	13	14	15	16	17	18	19	20	21
ТО																				
Ф																				

Примечание:  
ТО - таксационные описания  
Ф - фактическая характеристика лесного насаждения

Причины несоответствия:  
кв. 108 выд. 30 -

Исполнитель работ по проведению лесопатологического обследования:  
Петров А.В.

подпись 



## Ведомость пересчета деревьев назначенных в рубку

Временная пробная площадь № 1Субъект Российской Федерации Ленинградская областьЛесничество (лесопарк) Рощинское - Приморское . Квартал 108 . Выдел 30Площадь 1,2 га, -Номер очага вредных организмов - . размер пробной площади 1,2 (сплошной пересчет)

Таксационная характеристика:

тип леса ЧС ; состав 4 Е 2 Е 4 С + Б ; возраст 120 ; бонитет 2полнота 0,60 ; запас на га 260 ; возобновление -

Время и причина ослабления лесного насаждения:

бурелом(822) прошлых летТип очага вредных организмов: эпизодический, хронический, отсутствует (подчеркнуть)

Фаза развития очага вредных организмов : начальная, нарастания численности, собственно вспышка, кризис (подчеркнуть).

Состояние лесного насаждения, намечаемые мероприятия :

Среднезвешенная категория состояния насаждения - 1,3439Насаждение устойчивое не требуется

Исполнитель работ по проведению лесопатологического обследования :

Петров А.В.подпись Дата составления документа 29.11.18телефон (812) 552 73 55



## Ведомость перечета деревьев

Порода	E	110																	
Ступени толщины, см	Количество деревьев по категориям состояния, шт.																	Всего деревьев по ст. толщ.	
	I	II	III	IV		V		VI			ветровал, бурелом			аварийные деревья			шт.	в том числе подлежат рубке,%	
				НЗ	З	НЗ	З	НЗ	З	О	НЗ	З	О	НЗ	З	О			
1	2	3	4	5	6	7	8	9	10	11	12	13	14	15	16	17	18	19	
8																			
12	17	7											1				25	4	
16	24	10								1							35	3	
20	31	15								1							47	2	
24	29	14								1							44	2	
28	19	9															28		
32	11	4											1				16	6	
36	6	3															9		
40	3	1															4		
44	1	1															2		
48																			
52																			
56																			
60																			
Итого, шт.	141	64								3			2				210	2	
Итого, %	67	30								1			1				100	2	
Итого, м³	83,26	38,55								1,22			1,28				124,3	2	
Итого,% от мЗ	67	31								1			1				100	1	

Порода	E	80																	
	Количество деревьев по категориям состояния, шт.																	Всего деревьев по ст. толщ.	
	I	II	III	IV		V		VI			ветровал, бурелом			аварийные деревья			шт.	в том числе подлежащие рубке,%	
				НЗ	З	НЗ	З	НЗ	З	О	НЗ	З	О	НЗ	З	О			
Ступени толщины, см	1	2	3	4	5	6	7	8	9	10	11	12	13	14	15	16	17	18	19
	8	11	6								2			2				21	19
	12	45	14											2				61	3
	16	53	15								1							69	1
	20	40	12								1			1				54	4
	24	21	6															27	
	28	8	2															10	
	32																		
	36																		
	40																		
	44																		
	48																		
	52																		
	56																		
	60																		
	Итого, шт.	178	55								4			5				242	4
	Итого, %	74	23								2			2				100	4
	Итого, м³	43,9	12,7								0,6			0,6				57,7	2
	Итого,% от мЗ	76	22								1			1				100	0

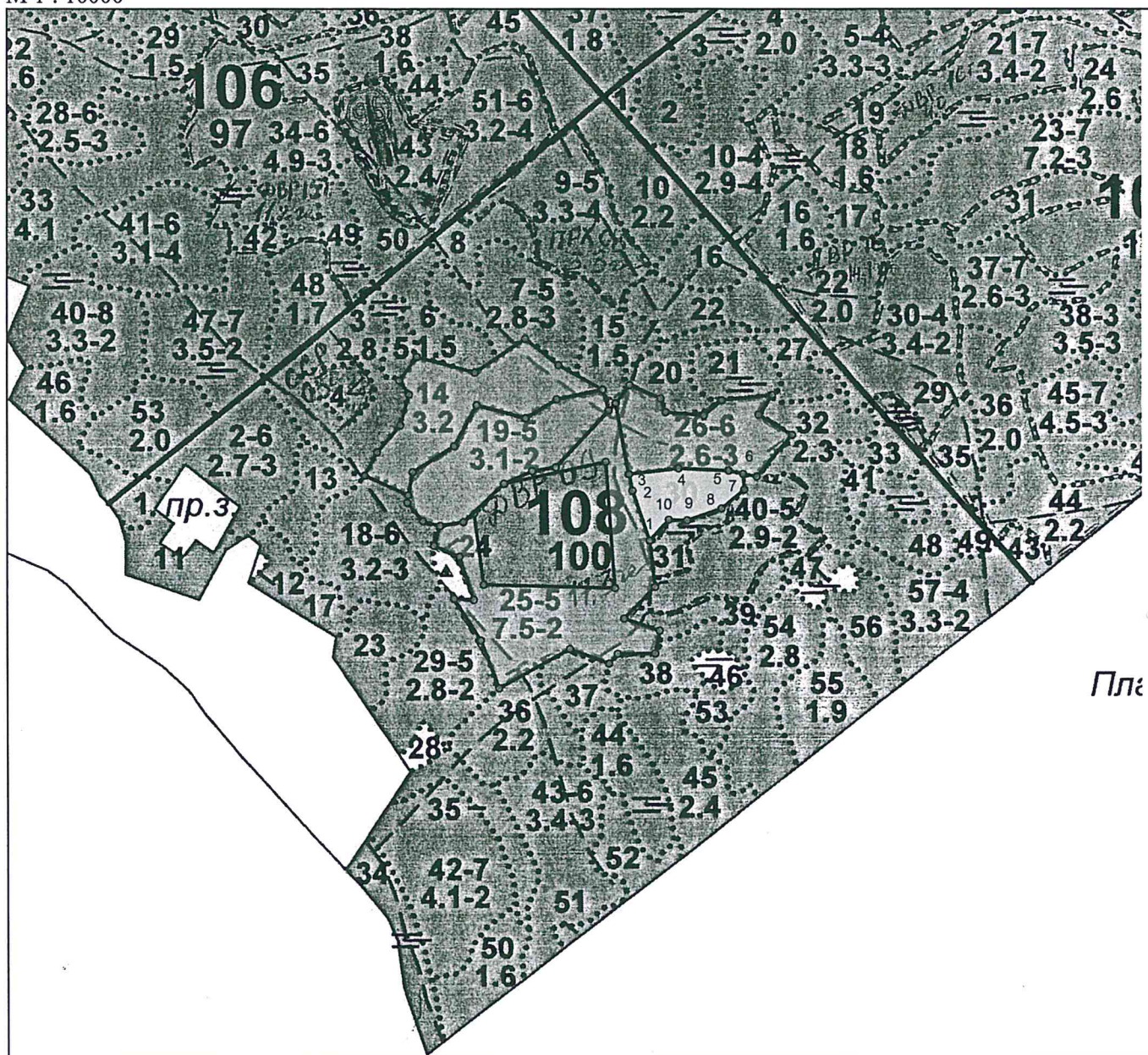
Порода	С			Количество деревьев по категориям состояния, шт.														Всего деревьев по ст. толщ.	
Ступени толщины, см	I	II	III	IV		V		VI			ветровал, бурелом			аварийные деревья			шт.	в том числе подлежат рубке, %	
				НЗ	З	НЗ	З	НЗ	З	О	НЗ	З	О	НЗ	З	О			
1	2	3	4	5	6	7	8	9	10	11	12	13	14	15	16	17	18	19	
8																		8    2 2	
12	10	2											1				13		
16	19	7															26		
20	24	7															31		
24	32	11											1				44		
28	30	11											1				42		
32	21	7															28		
36	10	3															13		
40	4	2															6		
44	3	1															4		
48	1																1		
52																			
56																			
60																			
Итого, шт.	154	51											3				208	1	
Итого, %	74	25											1				100	1	
Итого, м³	91,78	30,98											1,26				124,0	1	
Итого, % от мЗ	74	25											1				100	0	

[illegible]



Абрис участка

М 1 : 10000



Номера точек	Координаты		Румбы линий	Длина, м
	Широта	Долгота		
1 - 2	60° 25' 51.818"	28° 34' 51.627"	СЗ 18°.43'	82
2 - 3	60° 25' 54.341"	28° 34' 49.896"	СЗ 11°.01'	26
3 - 4	60° 25' 55.182"	28° 34' 49.564"	СВ 83°.08'	77
4 - 5	60° 25' 55.48"	28° 34' 54.585"	ЮВ 87°.13'	79
5 - 6	60° 25' 55.356"	28° 34' 59.73"	ЮВ 77°.18'	23
6 - 7	60° 25' 55.192"	28° 35' 01.209"	ЮВ 4°.24'	25
7 - 8	60° 25' 54.39"	28° 35' 01.334"	ЮЗ 50°.33'	46
8 - 9	60° 25' 53.434"	28° 34' 58.98"	ЮЗ 71°.04'	57
9 - 10	60° 25' 52.837"	28° 34' 55.46"	СЗ 88°.07'	29
10 - 1	60° 25' 52.868"	28° 34' 53.564"	ЮЗ 42°.18'	44

Условные обозначения		
Не требуется		

Исполнитель работ по проведению лесопатологического обследования:

ФИО Петров А.В. Подпись Петров

Дата составления документа Телефон (812) 552 73 55

29.11.18