

Приложение 2
к приказу Минприроды России
от 16.09.2016 N 480

УТВЕРЖДАЮ:
Должность Председатель комитета по природным
ресурсам Ленинградской области
Ф.И.О. П.А. Немчинов

Дата 29.01.2019

Акт
лесопатологического обследования № 30-БР
лесных насаждений Северо-западного лесничества
Ленинградской области

Способ лесопатологического обследования: Визуальное
Инструментальное V

Место проведения:

Участковое лесничество	Урочище (дача)	Квартал (кварталы)	Выдел (выделы)	Площадь, га
Бородинское	-	210	14	7,5

Лесопатологическое обследование проведено на общей площади 2,2 га.

2. Инструментальное обследование лесного участка.

Уч. лесничество: Бородинское, участок: - Кв. 210 выд. 14 ЛП выдел: 1.

2.1. Фактическая таксационная характеристика лесного насаждения не соответствует таксационному описанию. Причины несоответствия:

Изменение санитарного и лесопатологического состояния, ошибка при лесоустройстве.

Ведомость лесных участков с выявленными несоответствиями таксационным описаниям приведена в приложении 1 к данному Акту.

2.2. Состояние насаждений: с утраченной устойчивостью.



с нарушенной устойчивостью

Причины повреждения: воздействия сильных ветров прошлых лет, повлекшие наклон более 10°, изгиб или вывал деревьев (код 821), воздействия шквалистых и ураганных ветров прошлых лет, повлекшие слом стволов деревьев (код 822), повреждение (заселено или отработано) короедом-типографом (код 343), изменение уровня грунтовых вод под воздействием почвенно-климатических факторов (код 773). Данные причины определены по следующим признакам: механические повреждения обрыв корней (вывал) прошлых лет (код 206), механические повреждения слом ствола под кроной пр. лет (код 218), отработано >3/4 окр.ствола под кроной (код 614), наличие гнили (код 832), наличие плодовых тел на стволе (код 801), усыхание от 1/4 до 1/2 ветвей в кроне прошлых лет (код 112).

Заселено (отработано) стволовыми вредителями:

Вид вредителя	Порода	Встречаемость (% заселенных деревьев)	Степень заселения лесного насаждения (слабая, средняя, сильная)
короед-типограф	Е	0 (отработано 10,17)	-
-	-	-	-
-	-	-	-
-	-	-	-
-	-	-	-
-	-	-	-

Повреждено огнем:

Вид пожара	Порода	Состояние корневых лап		Состояние корневой шейки		Подсушивание луба	
		процент поврежденных огнем корней	процент деревьев с данным повреждением	ожог корневой шейки по окружности (1/4; 2/4; 3/4; более 3/4)	процент деревьев с данным повреждением	по окружности (1/4; 2/4; 3/4; более 3/4)	процент деревьев с данным повреждением
-		-	-	-	-	-	-
		-	-	-	-	-	-
		-	-	-	-	-	-
		-	-	-	-	-	-
		-	-	-	-	-	-
		-	-	-	-	-	-
		-	-	-	-	-	-
		-	-	-	-	-	-

Поражено болезнями:

Вид болезни	Порода	Встречаемость (% пораженных деревьев)	Степень заселения лесного насаждения (слабая, средняя, сильная)
-	-	-	-
-	-	-	-
-	-	-	-
-	-	-	-
-	-	-	-

2.3. Выборке подлежит 40,8 % деревьев по запасу,
в том числе:

ослабленных 0 %,
сильно ослабленных 0 %,
усыхающих 0 %,
свежего сухостоя 0 %,
свежего ветровала 0 %,
свежего бурелома 0 %,
старого сухостоя 5,2 %,
старого ветровала 27,7 %,
старого бурелома 7,9 %,
аварийных 0 %.

2.4. Полнота лесного насаждения после уборки деревьев, подлежащих рубке, составит 0,18.
Критическая полнота для данной категории лесных насаждений составляет 0,3.

ЗАКЛЮЧЕНИЕ

С целью предотвращения негативных процессов или снижения ущерба от их воздействия
назначено:

Участковое лесничество	Урочище (дана)	Квартал	Выдел	Площадь выдела, га	Вид мероприятия	Площадь мероприятия, га	Порода	Выбираемый запас на выдел, куб. м	Крайние сроки проведения
Бородинское	-	210	14	7,5	СРС	2,2	Е	275	2019 год

Ведомость перечета деревьев, назначенных в рубку, и абрис лесного участка
прилагаются (приложение 2 и 3 к данному акту).

Меры по обеспечению возобновления: лесные культуры, сохранение подроста.

Мероприятия, необходимые для предупреждения повреждения или поражения смежных
насаждений: своевременное проведение проектируемых мероприятий,
надзор за санитарным и лесопатологическим состоянием.

Сведения для расчета степени повреждения:

год образования старого сухостоя: 2014-2016


основная причина повреждения древесины: вторичные стволовые вредители и сапрофитные гнили

Степень повреждения насаждения: 40,8 %

Дата проведения обследований: ИЮНЬ 2018 года.

Исполнитель работ по проведению лесопатологического обследования:

Главный инженер Гриднев Н. А.



10.01.2019

Ведомость
лесных участков с выявленными несоответствиями таксационным описаниям

Источник данных	Год проведения лесосоустройства	Номер квартала	Номер выдела	Площадь выдела, га	Целевое назначение лесов	Категория защитных лесов	Номер лесопатологического выдела	Площадь лесопатологического выдела, га	Таксационная характеристика										Заложено пробных площадей	
									состав	попорода	возраст, лет	средняя высота, м	средний диаметр, см	тип леса	тип условий место произрастания	полнота	бонитет	запас, куб. м/га	количество, шт.	общая площадь, га
ТО	2015	210	14	7,5	Защитные	Запретные полосы, расположенные вдоль водных объектов	-	-	4С4Е2Б	Сосна	100	22	28	БР	А2	0,3	3	107		
		210	14	7,5	Защитные	Запретные полосы, расположенные вдоль водных объектов	1	2,2	7Е3Б+Ос+С	Ель	100	22	24	БР	А2	0,31	3	125	1	2,2

Примечание:
Причины несоответствия таксационного описания:
ТО - таксационные описания
Ф - фактическая характеристика лесного насаждения

Изменение санитарного и лесопатологического состояния, ошибка при лесосоустройстве.

Исполнитель работ по проведению лесопатологического обследования:
Главный инженер Гриднев Н. А.

Результаты проведения лесопатологического обследования
лесных насаждений за ИЮНЬ 2018 года.

Субъект Российской Федерации: Ленинградская область. Лесничество (лесопарк): Северо-западное.
Участковое лесничество: Бородинское. Урочище (лесная дача): -.

Участковое лесничество: Бородинское. Урожай (лесная дача): -																	Назначенные мероприятия																			
Номер квартала	Номер выдела	Площадь выдела, га	Целевое назначение лесов	Категория защитных лесов	Номер лесопатологического выдела	Площадь лесопатологического выдела, га	Таксационная характеристика лесного насаждения								Число деревьев на пробе, шт.	Распределение деревьев по категориям состояния, % от запаса										Признаки повреждения деревьев	Доля поврежденных деревьев, %	Причина ослабления, повреждения	Подлежащий рубке, %	вкл	площадь, га					
							состав	порода	возраст	средняя высота, м	средний диаметр, см	тип леса	полнота	бонитет		запас, куб. м/га	без признаков ослабления	ослабленные	сильно ослабленные	усыхающие	свежий сухостой	старый сухостой	свежий ветровал	старый ветровал	свежий дуплом							старый дуплом	аварийные деревья			
1	2	3	4	5	6	7	8	9	10	11	12	13	14	15	16	17	18	19	20	21	22	23	24	25	26	27	28	29	30	31	32	33	34			
210	14	7,5	Защитные	Запретные погосы, расположенные вдоль водных объектов	1	2,2	7ЕЗБ+Ос+С*	Итого	100	22	24	БР	0,31	3	125	570	43,6	13,2	2,4			5,2			27,7	7,9		206, 218, 614, 832, 801, 112.	56,4	821, 822, 343, 773.	40,8	СРС	2,2			
							7	Е	110	22	22	-	-	-	-	-	413	27,8	15,6	1,6						7,6			7,4		206, 614, 218, 112.			72,2	821, 343, 822, 773.	38,0
							3	Б	80	20	24	-	-	-	-	-	137	80,5	9,0									10,5			801, 218, 832.			19,5	822.	2,8
							+	Ос	80	22	32	-	-	-	-	-	9	100,0																	0,0	0,0
							+	С	110	22	20	-	-	-	-	-	11				100,0														112.	100,0
									-	-	-	-	-	-	-	0																				
									-	-	-	-	-	-	-	0																				
									-	-	-	-	-	-	-	0																				
									-	-	-	-	-	-	-	0																				
									-	-	-	-	-	-	-	0																				
									-	-	-	-	-	-	-	0																				
									-	-	-	-	-	-	-	0																				
									-	-	-	-	-	-	-	0																				
									-	-	-	-	-	-	-	0																				
									-	-	-	-	-	-	-	0																				
									-	-	-	-	-	-	-	0																				
									-	-	-	-	-	-	-	0																				
									-	-	-	-	-	-	-	0																				
									-	-	-	-	-	-	-	0																				
									-	-	-	-	-	-	-	0																				
									-	-	-	-	-	-	-	0																				
									-	-	-	-	-	-	-	0																				
									-	-	-	-	-	-	-	0																				
									-	-	-	-	-	-	-	0																				
									-	-	-	-	-	-	-	0																				
									-	-	-	-	-	-	-	0																				
									-	-	-	-	-	-	-	0																				
									-	-	-	-	-	-	-	0																				
									-	-	-	-	-	-	-	0																				
									-	-	-	-	-	-	-	0																				
									-	-	-	-	-	-	-	0																				
									-	-	-	-	-	-	-	0																				
									-	-	-	-	-	-	-	0																				
									-	-	-	-	-	-	-	0																				
									-	-	-	-	-	-	-	0																				
									-	-	-	-	-	-	-	0																				
									-	-	-	-	-	-	-	0																				
									-	-	-	-	-	-	-	0																				
									-	-	-	-	-	-	-	0																				
									-	-	-	-	-	-	-	0																				
									-	-	-	-	-	-	-	0																				
									-	-	-	-	-	-	-	0																				
									-	-	-	-	-	-	-	0																				
									-	-	-	-	-	-	-	0																				
									-	-	-	-	-	-	-	0																				
									-	-	-	-	-	-	-	0																				
									-	-	-	-	-	-	-	0																				
									-	-	-	-	-	-	-	0																				
									-	-	-	-	-	-	-	0																				
									-	-	-	-	-	-	-	0																				
									-	-	-	-	-	-	-	0																				
									-	-	-	-	-	-	-	0																				
									-	-	-	-	-	-	-	0																				
									-	-	-	-	-	-	-	0																				
									-	-	-	-	-	-	-	0																				
									-	-	-	-	-	-	-	0																				
									-	-	-	-	-	-	-	0																				
									-	-	-	-	-	-	-	0																				
									-	-	-	-	-	-	-	0																				
									-	-	-	-	-	-	-	0																				
									-	-	-	-	-	-	-	0																				
									-	-	-	-	-	-	-	0																				
									-	-	-	-	-	-	-	0																				
									-	-	-	-	-	-	-	0																				
									-	-	-	-	-	-	-	0																				
									-	-	-	-	-	-	-	0																				
									-	-	-	-	-	-	-	0																				
									-	-	-	-	-	-	-	0																				
									-	-	-	-	-	-	-	0																				
									-	-	-	-	-	-	-	0																				
									-	-	-	-	-	-	-	0																				
									-	-	-	-	-	-	-	0																				
									-	-	-	-	-	-	-	0																				
									-	-	-	-	-	-	-	0																				
									-	-	-	-	-	-	-	0																				
									-	-	-	-	-	-	-	0																				

Показатели, не соответствующие таксационному описанию отмечаются "хх". Расшифровка кодов причин и признаков указана в акте.
Исполнитель работ по проведению лесопатологического обследования: 

Главный инженер Григорьев Н. А.
Дата составления документа: 12.06.2018 года. Телефон: 89155882187.

Ведомость перечета деревьев назначенных в рубку

ВРЕМЕННАЯ ПРОБНАЯ ПЛОЩАДЬ № 1

Субъект Российской Федерации: Ленинградская область.

Лесничество (лесопарк): Северо-западное. Квартал: 210. Выдел: 14.

Площадь: 7,5 га., Площадь мероприятия: 2,2 га.

Номер очага вредных организмов: б/н. Размер пробной площади: 2,2 га.

Таксационная характеристика:

тип леса: БР; состав: 7ЕЗБ+Ос+С; возраст: 100 лет; бонитет: 3.

полнота: 0,31; запас на га: 125; возобновление: среднее, состав: 10Е, 4 тыс.шт. на га.

Время и причина ослабления лесного насаждения:

Причины повреждения: воздействия сильных ветров прошлых лет, повлекшие наклон более 10°, изгиб или вывал деревьев (код 821), воздействия шквалистых и ураганных ветров прошлых лет, повлекшие слом стволов деревьев (код 822), повреждение (заселено или отработано) короедом-типографом (код 343), изменение уровня грунтовых вод под воздействием почвенно-климатических факторов (код 773). Данные причины определены по следующим признакам: механические повреждения обрыв корней (вывал) прошлых лет (код 206), механические повреждения слом ствола под кроной пр. лет (код 218), отработано >3/4 окр.ствола под кроной (код 614), наличие гнили (код 832), наличие плодовых тел на стволе (код 801), усыхание от 1/4 до 1/2 ветвей в кроне прошлых лет (код 112).

Тип очага вредных организмов: эпизодический.

Фаза развития очага вредных организмов: кризис.


Состояние лесного насаждения, намечаемые мероприятия:

Состояние насаждений: с нарушенной устойчивостью. СКС насаждения 2,81.

Намечаемое мероприятие: СРС.

Исполнитель работ по проведению лесопатологического обследования:

Главный инженер Гриднев Н. А.



Дата составления документа: 10.01.2019 года. Телефон: 89155882187.

ВЕДОМОСТЬ ПЕРЕЧЕТА ДЕРЕВЬЕВ

Порода1: Е СКС породы: 3,39.

Ступени толщины см	Количество деревьев по категориям состояния, шт.																Всего деревьев по ступеням толщины	
	I	II	III	IV		V		VI			ветровал, бурелом			аварийные деревья			шт.	в том числе подлежат рубке, %
				НЗ	З	НЗ	З	НЗ	З	О	НЗ	З	О	НЗ	З	О		
1	2	3	4	5	6	7	8	9	10	11	12	13	14	15	16	17	18	19
12	14	18								8							40	1,9
16	20	31								14							65	3,4
20	25	13								13	33						84	11,1
24	19	26	6								64						115	15,6
28	14	7									40						61	9,7
32	21									7	20						48	6,5
-																		
-																		
-																		
-																		
итого, шт	113	95	6							42	157						413	
итого, %	27,4	23,0	1,5							10,2	38,0							48,2
итого, куб.м.	52,9	29,8	3,0							14,4	90,5						190,6	
итого, куб.%,	27,8	15,6	1,6							7,6	47,4							55,0

Порода2: Б СКС породы: 1,51.

Ступени толщины см	Количество деревьев по категориям состояния, шт.																Всего деревьев по ступеням толщины	
	I	II	III	IV		V		VI			ветровал, бурелом			аварийные деревья			шт.	в том числе подлежат рубке, %
				НЗ	З	НЗ	З	НЗ	З	О	НЗ	З	О	НЗ	З	О		
1	2	3	4	5	6	7	8	9	10	11	12	13	14	15	16	17	18	19
16	8																8	
20	19										15						34	11,0
24	32										8						40	5,8
28	15																15	
32	20	8															28	
36	12																12	
-																		
-																		
-																		
-																		
итого, шт	106	8									23						137	16,8
итого, %	77,4	5,8									16,8							16,8
итого, куб.м.	58,7	6,6									7,6						72,9	10,5
итого, куб.%,	80,5	9,0									10,5							10,5

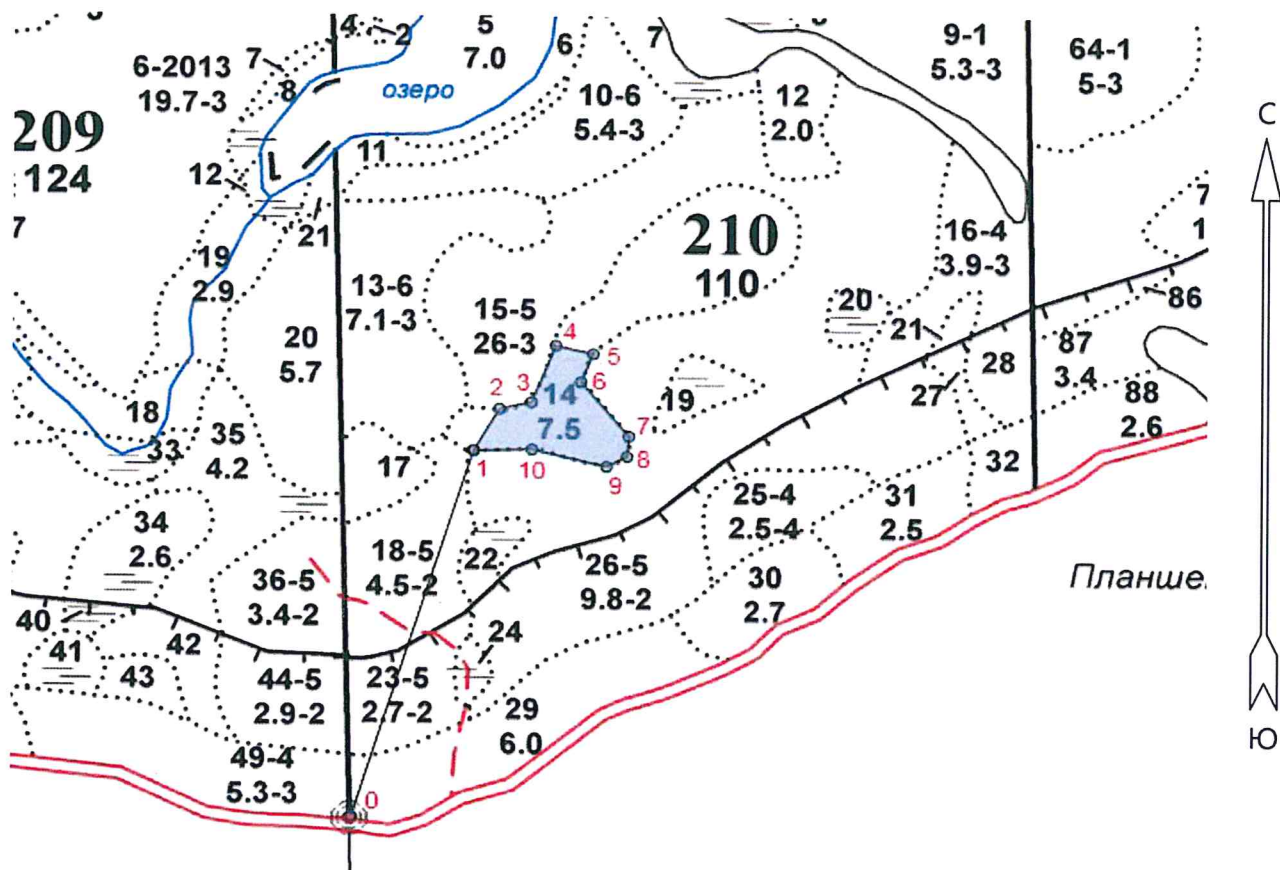
Порода3: Ос СКС породы: 1.

[illegible]

Порода4: С СКС породы: 3.

[illegible]

Масштаб 1:10000



N выдела	Ленты (круговой площадки) перечета				
	Сплошной перечет	Длина, м	Ширина, м	Радиус, м	Площадь, га
14	Сплошной перечет				2,20

Номера точек	Координаты	Румбы линий	Длина, м
0->1	61.05159976/29.39463725	СВ 16°.56'	612.3
1->2	61.0568613/29.39794795	СВ 29°.41'	76.9
2->3	61.05746108/29.39865429	СВ 77°.41'	48.5
3->4	61.05755395/29.39953335	СВ 21°.29'	97.5
4->5	61.05836875/29.40019596	ЮВ 76°.41'	56.8
5->6	61.05825115/29.40122182	ЮЗ 21°.30'	48.2
6->7	61.05784837/29.4008941	ЮВ 39°.31'	111.9
7->8	61.05707272/29.40221541	ЮЗ 4°.37'	32.1
8->9	61.05678499/29.40216741	ЮЗ 61°.56'	34.4
9->10	61.05663975/29.40160483	СЗ 76°.22'	113.6
10->1	61.05688036/29.39955509	ЮЗ 88°.36'	86.6

Условные обозначения:

Исполнитель работ по проведению лесопатологического обследования:

Главный инженер Гриднев Н. А.

Дата составления документа: 10.04.2019 года. Телефон: 89155882187.