




**ПРОЕКТ  
ЛЕСОВОССТАНОВЛЕНИЯ  
(создания лесных культур)**

на весну 2020 года

|                               |  |              |   |                     |
|-------------------------------|--|--------------|---|---------------------|
| Лесничество                   | <u>Подпорожское</u>  |              | Участковое лесничество                              | <u>Подпорожское</u> |
| Номер квартала                | <u>7</u>   | Номер выдела | <u>выд.22-4,8 га; выд.25-6,1 га; выд.31-1,8 га;</u> |                     |
| Главная порода                | <u>ель с ЗКС</u>   |              |   |                     |
| Вид культур                   | <u>сплошные</u>  |              |   |                     |
| Арендатор лесного участка     | <u>ООО "Метис Форест Подпорожье"</u><br><small>(сплошные, частичные, подтопковые, реконструкция)</small> |              |   |                     |
|                               | <small>(наименование, № договора аренды, декларация, дата)</small>                                       |              |   |                     |
|                               | <u>Договор аренды № 2-2008-12-46-3 от 08.12.2008 г.</u>  |              |   |                     |
| Площадь участка               | <u>13,2 га</u>   |              |   |                     |
| План участка, масштаб 1:10000 |  |              |   |                     |

л/к 12,7 га  
недоруб 0,3 га  
дорога 0,2 га  
н/з \_\_\_\_\_ га

Условные обозначения:

-  Эксплуатационная площадь
-  Неэксплуатационная площадь
-  Дорога

Площадь: 0.30 га

Тип: Неэксплуатационная площадь

| №№      | Азимут   | Длина, м |
|---------|----------|----------|
| 1' - 2' | 167° 00' | 108,7    |
| 2' - 3' | 308° 08' | 65,8     |
| 3' - 4' | 343° 32' | 40,5     |
| 4' - 5' | 55° 37'  | 20,3     |
| 5' - 6' | 100° 01' | 15,2     |
| 6' - 1' | 21° 48'  | 19,0     |

**Основной полигон**

| №№      | Азимут   | Длина, м |
|---------|----------|----------|
| 0 - 1   | 167° 00' | 876,0    |
| 1 - 2   | 167° 00' | 264,0    |
| 2 - 3   | 238° 00' | 120,0    |
| 3 - 4   | 218° 00' | 88,0     |
| 4 - 5   | 157° 00' | 62,0     |
| 5 - 6   | 72° 00'  | 170,0    |
| 6 - 7   | 167° 00' | 461,0    |
| 7 - 8   | 307° 00' | 257,0    |
| 8 - 9   | 216° 00' | 81,0     |
| 9 - 10  | 256° 00' | 72,0     |
| 10 - 11 | 346° 00' | 163,0    |
| 11 - 12 | 83° 00'  | 196,0    |
| 12 - 13 | 23° 00'  | 118,0    |
| 13 - 14 | 297° 00' | 57,0     |
| 14 - 15 | 270° 00' | 149,0    |
| 15 - 16 | 227° 00' | 87,0     |
| 16 - 17 | 346° 00' | 264,0    |
| 17 - 18 | 83° 00'  | 65,0     |
| 18 - 19 | 153° 00' | 50,0     |
| 19 - 20 | 172° 00' | 50,0     |
| 20 - 21 | 140° 00' | 64,0     |
| 21 - 22 | 15° 00'  | 76,0     |
| 22 - 23 | 299° 00' | 27,0     |
| 23 - 24 | 19° 00'  | 73,0     |
| 24 - 25 | 280° 00' | 77,0     |
| 25 - 26 | 27° 00'  | 50,0     |
| 26 - 27 | 76° 00'  | 89,0     |
| 27 - 28 | 14° 00'  | 38,0     |
| 28 - 29 | 297° 00' | 65,0     |
| 29 - 30 | 346° 00' | 70,0     |
| 30 - 31 | 35° 00'  | 50,0     |
| 31 - 32 | 152° 00' | 99,0     |
| 32 - 33 | 40° 30'  | 92,0     |



1. Категория лесокультурной площади вырубка, 2018 г. состояние очистки проведена в соответствии с технологической картой разработки лесосек  
 кол-во пней (валунов) на 1 га 860 шт. гарь г.: редина, пустырь, прогалина и т.д.

2. Рельеф почвы, механический состав, степень влажности рельеф равнинный, суглинок  
в низких местах с повышенным накоплением влаги

3. Налочвенный покров (важнейшие растения-индикаторы) моховой (травяной)  
кислица

4. Тип леса (тип вырубки), тип лесорастительных условий КС С2;

5. Наличие естественного возобновления (по породам), тыс. шт./га не имеется размещение, средняя высота, м

6. Заражённость почвы вредителями, вид, в связи с отсутствием признаков заселения вредных организмов, обследование на лесном участке не проводилось

7. Состав, возраст, полнота, класс бонитета реконструируемого насаждения

8. Способ реконструкции, ширина и направление коридоров, кулис, размеры окон, площадь расчищенных коридоров от общей площади реконструируемого участка (в %)

9. Сроки и виды подготовки площади, применяемые машины и оборудование весна-осень 2019 года экскаватором

10. Способы и время обработки почвы, применяемые машины и оборудование экскаватором площадками с микроповышением

11. Размещение и размеры площадок, террас, полос, борозд на площади и их направление площадки 40X50 см, высота микроповышения 20 см

12. Метод и способ создания культур (посадка сеянцами, саженцами, посев рядовой, строчно-луночный, комбинированный, ручной, механизированный) посадка с использованием посадочной трубы ель с ЗКС  
 (применяемые машины и орудия)

13. Количество посадочных (посевных) мест на 1 га, тыс. шт./га 2,0 тыс. шт.

14. Размещение посадочных (посевных) мест, расстояние между рядами (площадками) 2,0 м. в рядах (площадках) 2,0 м EEE

15. Схема смешения пород EEE

16. Потребность в посадочном (посевном) материале 2,0 тыс шт /га  
 и на всю площадь по породам 25,4 тыс. шт

17. Характеристика посадочного (посевного) материала по породам, возраст сеянцев, саженцев класс качества семян, их происхождение сеянцы ели с ЗКС  
паспорт №

18. Способ подготовки семян к посеву

19. Виды и способы агротехнических уходов ухода, их кратность ручная оправка от завала травой и почвой, выжимание морозом-однократно; допполнение лесных культур- однократно

20. Виды и способы лесоводственных уходов ухода, их кратность уничтожение травянистой и древесной растительности в рядах-однократно-двукратно

21. Противопожарные и защитные мероприятия, протяженность, ширина минполос

22. Намечаемый год перевода культур в лесопокрытую площадь 2028 год

23. Показатели оценки восстанавливаемых лесов для признания работ по лесовосстановлению завершенными  
 (возраст, количество деревьев главных лесных пород, средняя высота в соответствии с приложением 3 Правил лесовосстановления)

Составил: Дмитриева Е.Г. (фамилия, имя, отчество)  
 Вед. специалист л/х Птицын И.Н.  
 Лесничий Подпорожского участкового лесничества

Проверил: Туркина О.Н. (фамилия, имя, отчество)  
 Инж. по л/восст.

Согласовано с внесением следующих изменений  
 Гл. лесничий: Петров И.Ю. (фамилия, имя, отчество)

20.09.2019.  
 (подпись, число)  
20.09.2019.  
 (подпись, число)  
20.09.2019.  
 (подпись, число)  
20.09.2019.  
 (подпись, число)

по факту создания л/х уточнить к. 17, 21