

«УТВЕРЖДАЮ»

Должность Председатель комитета по природным
ресурсам Ленинградской области

Ф.И.О. П.А. Немчинов

Дата 15.11.2019

АКТ
лесопатологического обследования № 327 - ПД - 19/47
лесных насаждений Приозерского лесничества
Ленинградская область
(субъект Российской Федерации)

Способ лесопатологического обследования: 1. Визуальный ☐
2. Инструментальный ☒

Место проведения

Участковое лесничество	Урочище (дача)	Квартал (квартала)	Выдел (выдела)	Площадь, га
Куйбышевское	-	103	35	2,2

Лесопатологическое обследование проведено на общей площади 2,2 га.

Заключение :

С целью предотвращения негативных процессов или снижения ущерба от их воздействия назначено:

Участковое лесничество	Урочище (дача)	Квартал	Выдел	Площадь выдела, га	Вид мероприятия	Площадь мероприятия, га	Порода	Запас на выдел, куб. м	Крайние сроки проведения
1	2	3	4	5	6	7	8	9	10
Куйбышевское	-	103	35	2,2	СРС	2,2	С	264	3кв.2020г.

Ведомости перечета деревьев, назначенных в рубку, и абрисы лесных участков прилагаются (приложение 2 и 3 к Акту).

Меры по обеспечению возобновления:

Квартал 103 Выдел 35 - Посадка лесных культур, сохранение естественного подроста.

Мероприятия, необходимые для предупреждения повреждения или поражения смежных насаждений:

Своевременная очистка лесосек от порубочных остатков, вывозка заготовленной древесины с делянок и лесных складов.

Сведения для расчёта степени повреждения:

год образования старого сухостоя 2011-2014 ;

основная причина повреждения древесины Технические вредители, древоразрушающие грибы


Дата проведения обследований Май 2019г.

Исполнитель работ по проведению лесопатологического обследования:

Инженер-лесопатолог Филиала ФБУ "Рослесозащита" - "Центр защиты леса Ленинградской области"

ФИО Беляев Д.Ю.

Подпись



Ведомость лесных участков с выявленными несоответствиями таксационным описаниям

Источники данных	Год проведения лесосурейства	Номер квартала	Номер выдела	Площадь выдела, га	Целевое назначения лесов	Категория защитных лесов	Номер лесопатологического выдела	Площадь лесопатологического выдела, га	Таксационная характеристика											Заложено пробных площадей	
									состав	порода	возраст, лет	средняя высота, м	средний диаметр, см	тип леса	тип условий местопроизрастания	плотность	бонитет	запас, куб. м/га	количество, шт.		
1	2	3	4	5	6	7	8	9	10	11	12	13	14	15	16	17	18	19	20	21	
ТО	2014	103	35	2,2	3	Запретные полосы			3С2Е3Б2Ос	С	10	3	4	ЧС	А2	0,6	2	17			
									Ед. дерева 5С3Б2Ос	С	75	20	22					30	1	2,2	
									4С2Е2Б2Ос	С	85	23	26	ЧС	А2	0,3	2	120			

Причины несоответствия:

Примечание:

ТО - таксационные описания
Ф - фактическая характеристика лесного насаждения
Полнота 0* - погибший древостой, еденичные жизнеспособные деревья
Исполнитель работ по проведению лесопатологического обследования:

Неточность лесосурейства

ФИО

Беляев Д.Ю.

подпись

мис 2019 г

Результаты проведения лесопатологического обследования лесных насаждений за

Май 2019г.

Субъект Российской Федерации Ленинградская область Лесничество (лесопарк) Приозерское
Участковое лесничество Кубильевское Урочище (дача)

Номер квартала	Номер выдела	Площадь выдела, га	Целевое назначение лесов	Категория защитных лесов	Номер лесопатологического выдела	Площадь лесопатологического выдела, га	Таксационная характеристика										Число деревьев на пробе, шт.	Распределение запаса насаждений по категориям состояния деревьев, %									Признаки поврежденных деревьев	Доля поврежденных деревьев, %	Причина ослабления, повреждения	Полуживит рубке, %	Наименование аэрофотоприятия		
							Состав	Порода	Возраст	Ср. высота, м	Ср. диаметр, см	Тип леса	Плотность	Вонит	Запас, км/га	Без признаков ослабления		Ослабленные	Сильно ослабленные	Ускоряющие	Старый сухостой	Свежий ветровал	Свежий бурсом	Старый бурсом	Аварийные деревья	Выя					Площадь, га		
1	2	3	4	5	6	7	8	9	10	11	12	13	14	15	16	17	18	19	20	21	22	23	24	25	26	27	28	29	30	31	32	33	34
103	35	2.2					4	* С	85	23	26	ЧС	0.3	*	2	120	*	0.0	0.0	0.0	0.0	0.0	20.0	0.0	60.0	0.0	20.0	206, 218, 614	100.0		40.0		
							2	Б	85	23	26						10.0	10.0	0.0	0.0	0.0	0.0	0.0	60.0	0.0	20.0	206, 218	90.0		16.0			
							2	* Б	70	23	26						10.0	0.0	0.0	0.0	0.0	0.0	0.0	60.0	0.0	30.0	206, 218	90.0	Ветровал (821), бурелом (822)	18.0			
							2	Ос	70	23	26						10.0	0.0	0.0	0.0	0.0	0.0	0.0	60.0	0.0	30.0	206, 218	90.0		18.0			
Итого							2.2									15	6.0	2.0	0.0	0.0	8.0	0.0	60.0	0.0	24.0		94.0		92.0	СРС	2.2		

Показатели, не соответствующие таксационному описанию отмечены **

Исполнитель работ по проведению лесопатологического обследования:

ФИО Белов Д.Ю. подпись
Дата составления документа 31.10 2019г. телефон 8 (812) - 552 - 73 - 55


Ведомость перечета деревьев назначенных в рубку

Временная пробная площадь № 1

Субъект Российской Федерации Ленинградская область
Лесничество (лесопарк) Приозерское, Куйбышевское Квартал 103 Выдел 35
Площадь 2,2 га. . Размер пробной площади 2,2 га.
Номер очага вредных организмов . (Глазомерная таксация)
Таксационная характеристика :
тип леса ЧС ; состав 4С2Е2Б2Ос ; возраст 85 ; бонитет 2 ;
полнота 0,3 ; запас на га 120
; возобновление 10Е, 10 лет, 2м, 1.5 тыс шт/га
Время и причина ослабления лесного насаждения :
Ветровал, бурелом более 50%

Тип очага вредных организмов : (хронический, эпизодический, отсутствует)
Фаза развития очага : (отсутствует, нарастания численности, собственно вспышка, кризис)

Состояние лесного насаждения, намечаемые мероприятия :
Насаждение с утраченной устойчивостью, проектируемое мероприятие - Сплошная рубка санитарная
СКС 4,7

Исполнитель работ по проведению лесопатологического обследования :
ФИО Беляев Д.Ю. Подпись 
Дата составления документа "31" 10 2019г. Телефон 8 (812) 552 73 55

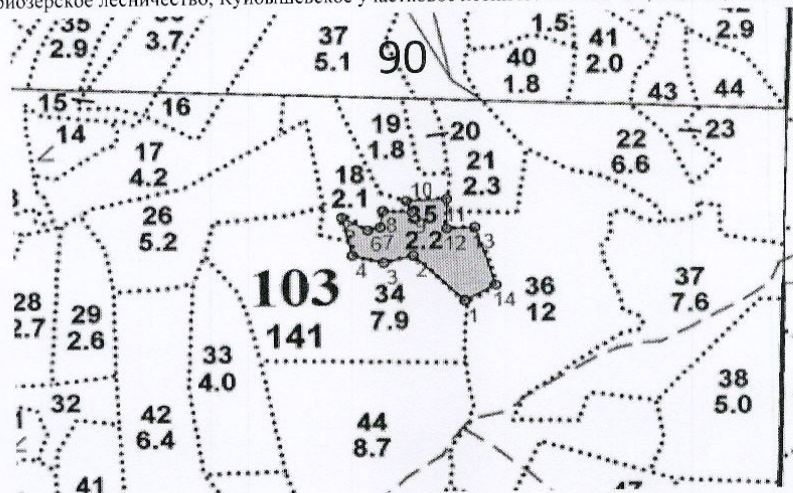
оборотная сторона

[illegible][illegible]

оборотная сторона

[illegible][illegible]

Приозерское лесничество, Куйбышевское участковое лесничество. Кв. 103, выд. 35, площадь 2,2 га.



№ выдела	Круговые площадки перечета				
	№ ленты (площадки)	Длина, м	Ширина, м	Радиус, м	Площадь, га
35	Глазомерная таксация				2,2

Номера точек	Координаты		Румбы линий		Длина,м
1 - 2	60.92579844	30.17338711	СЗ	45°	117
2 - 3	60.92654098	30.17185889	ЮЗ	75°	49
3 - 4	60.92642847	30.17097902	СЗ	74°	52
4 - 5	60.92655339	30.17005539	СЗ	13°	72
5 - 6	60.9271828	30.16974814	ЮВ	60°	48
6 - 7	60.9269685	30.17051592	СВ	76°	21
7 - 8	60.9270135	30.1708864	СВ	9°	30
8 - 9	60.92728289	30.17097902	ЮВ	86°	47
9 - 10	60.92725682	30.17184197	СЗ	24°	22
10 - 11	60.92744102	30.17167366	СВ	88°	65
11 - 12	60.92746352	30.1728777	ЮЗ	0°	54
12 - 13	60.92698091	30.17287035	СВ	88°	46
13 - 14	60.92699814	30.17371127	ЮВ	17°	111
14 - 1	60.92604596	30.17431329	ЮЗ	61°	57

Сплошная санитарная рубка

Исполнитель работ по проведению лесопатологического обследования:

ФИО Беляев Д.Ю.

Подпись

Дата составления документа

"31" 10 2019г. Телефон 8 (812) 552 73 55