

УТВЕРЖДАЮ:

Должность Председатель комитета по природным
ресурсам Ленинградской области
Ф.И.О. П.А. Немчинов
Дата 05.03.2020

Акт

лесопатологического обследования №

ГК-102И/1-18/47

лесных насаждений Рощинского
Ленинградской области

лесничества(лесопарка)
(субъект Российской Федерации)

Способ лесопатологического обследования: 1. Визуальный
2. Инструментальный

☐
☒

Место проведения

Участковое лесничество	Урочище (дача)	Квартал (кварталы)	Выдел (выделы)	Площадь, га
Приморское	-	118	24 (24.2)	2,7 (1,0)

Лесопатологическое обследование проведено на общей площади 1,0 га.

2. Инструментальное обследование лесного участка.

2.1 Фактическая таксационная характеристика лесного насаждения
таксационному описанию. Причины несоответствия:

Соответствует

Ведомость лесных учатков с выявленным несоответствием таксационным описаниям
приведена в приложении 1 к Акту

2.2 Состояние насаждений: **с нарушенной устойчивостью**
с утраченной устойчивостью
причины повреждения: **Ветровал старый (821)**



Заселено (отработано) стволовыми вредителями:

Вид вредителя	Порода	Встречаемость (% заселенных деревьев)	Степень заселения лесного насаждения (слабая, средняя, сильная)
на обследованных участках не выявлено			

Повреждено огнем:

Вид пожара	Порода	Состояние корневых лап		Состояние корневой шейки		Подсушивание луба	
		Процент поврежденных огнем корней	Процент деревьев с данным повреждением	Ожог корневой шейки по окружности (1/4; 2/4; 3/4; более 3/4)	Процент деревьев с данным повреждением	по окружности и (1/4; 2/4; 3/4; более 3/4)	Процент деревьев с данным повреждением
на обследованных участках не выявлено							

Поражено болезнями:

Вид болезни	Порода	Встречаемость (% пораженных деревьев)	Степень поражения лесного насаждения (слабая, средняя, сильная)
на обследованных участках не выявлено			

2.3 выборке подлежит 3,1 % деревьев,

в том числе:

ослабленных - (причины назначения)

сильно ослабленных - (причины назначения)

усыхающих - (причины назначения)

свежего сухостоя - %;

старого сухостоя 1,3 %;

свежего ветровала - %;

свежего бурелома - %;

старого ветровала 1,8 %;

старого бурелома - %;

аварийных - %.

2.4 Полнота лесного насаждения после уборки деревьев, подлежащих рубке, составит 0,7

Критическая полнота для данной категории лесных насаждений составляет 0,3

ЗАКЛЮЧЕНИЕ

С целью предотвращения негативных процессов или снижения ущерба от их воздействия назначено:

Участковое лесничество	Урочище (дата)	Квартал	Выдел	Площадь выдела, га	Вид мероприятия	Площадь мероприятия, га	Порода	Запас на выдел, куб.м	Крайние сроки проведения
Приморское	-	118	24	2,7	СОМ не требуется	-	-	-	-

Ведомость перечета деревьев, назначенных в рубку, и абрис лесного участка прилагаются (приложение 2 и 3 к Акту).

Меры по обеспечению возобновления:

Мероприятия, необходимые для предупреждения повреждения или поражения смежных насаждений: лесопатологический мониторинг

Сведения для расчета степени повреждения:

год образования старого сухостоя 2012-2014 ;

основная причина повреждения древесины технические вредители, древоразрушающие грибы

Дата проведения обследований 3 сентября 2018 .

Исполнитель работ по проведению лесопатологического обследования:


Инженер-лесопатолог Филиала ФБУ

"Рослесозащита"- "Центр защиты леса

Ленинградской области"

Петров А.В.

подпись



Ведомость перечета деревьев назначенных в рубку
ВРЕМЕННАЯ ПРОБНАЯ ПЛОЩАДЬ № 1

Субъект Российской Федерации Ленинградская область
Лесничество (лесопарк) Рощинское Квартал 118 Выдел 24.2
Площадь 1 га, -
Номер очага вредных организмов - Размер пробной площади 1,00 га
Таксационная характеристика: (сплошной перечет)
тип леса КС ; состав 8 Е 1 С 1 Б + Е ;
возраст 100 ; бонитет 1 ; полнота 0,7 ; запас 390
возобновление -

Время и причина ослабления лесного насаждения:

Ветровал старый (821)

Тип очага вредных организмов: эпизодический, хронический, отсутствует (подчеркнуть)

Фаза развития очага вредных организмов: начальная, нарастания численности, собственно
вспышка, кризис (подчеркнуть)

Состояние лесного насаждения, намечаемые мероприятия:

насаждение устойчивое, СКС - 1,2

намечаемое мероприятие - СОМ не требуется

Исполнитель работ по проведению лесопатологического обследования:

Петров А.В.

подпись



Дата составления документа

20.02.20

телефон

(812) 552-73-55

EC[illegible]

Б

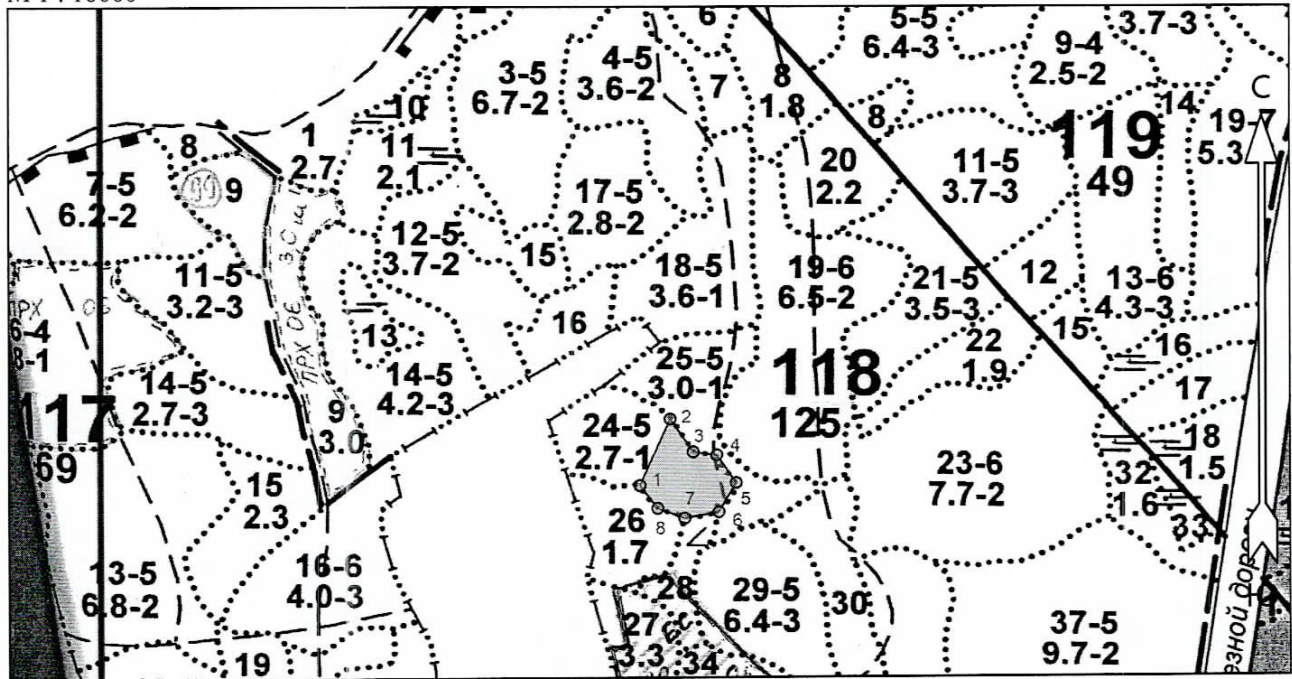
порода:

E

[illegible]


Абрис участка
Рощинское лесничество
Приморское участковое лесничество
Квартал 118, выдел 24, лесопатологический выдел 2, площадь 1,0 га

M 1 : 10000



№ выдела	Ленты (круговые площадки) перечёта				
	№ ленты (площадки)	Длина, м	Ширина, м	Радиус, м	Площадь, га
24 (2)					1,0

Номера точек	Координаты		Румбы линий	Длина, м
	Широта	Долгота		
1 - 2	60° 24' 08.141"	28° 36' 43.846"	СВ 23° 51'	104
2 - 3	60° 24' 11.233"	28° 36' 46.614"	ЮВ 33° 57'	57
3 - 4	60° 24' 09.693"	28° 36' 48.714"	ЮВ 82° 16'	33
4 - 5	60° 24' 09.55"	28° 36' 50.855"	ЮВ 34° 05'	48
5 - 6	60° 24' 08.256"	28° 36' 52.627"	ЮЗ 30° 13'	48
6 - 7	60° 24' 06.911"	28° 36' 51.041"	ЮЗ 79° 26'	48
7 - 8	60° 24' 06.624"	28° 36' 47.92"	СЗ 69° 23'	40
8 - 1	60° 24' 07.081"	28° 36' 45.461"	СЗ 36° 58'	41

Условные обозначения				
Санитарно-оздоровительных мероприятий требуется	не			

Исполнитель работ по проведению лесопатологического обследования:

ФИО Петров А.В. Подпись Петров

Дата составления документа 20.02.20 Телефон 8 (812) 552 73 55