





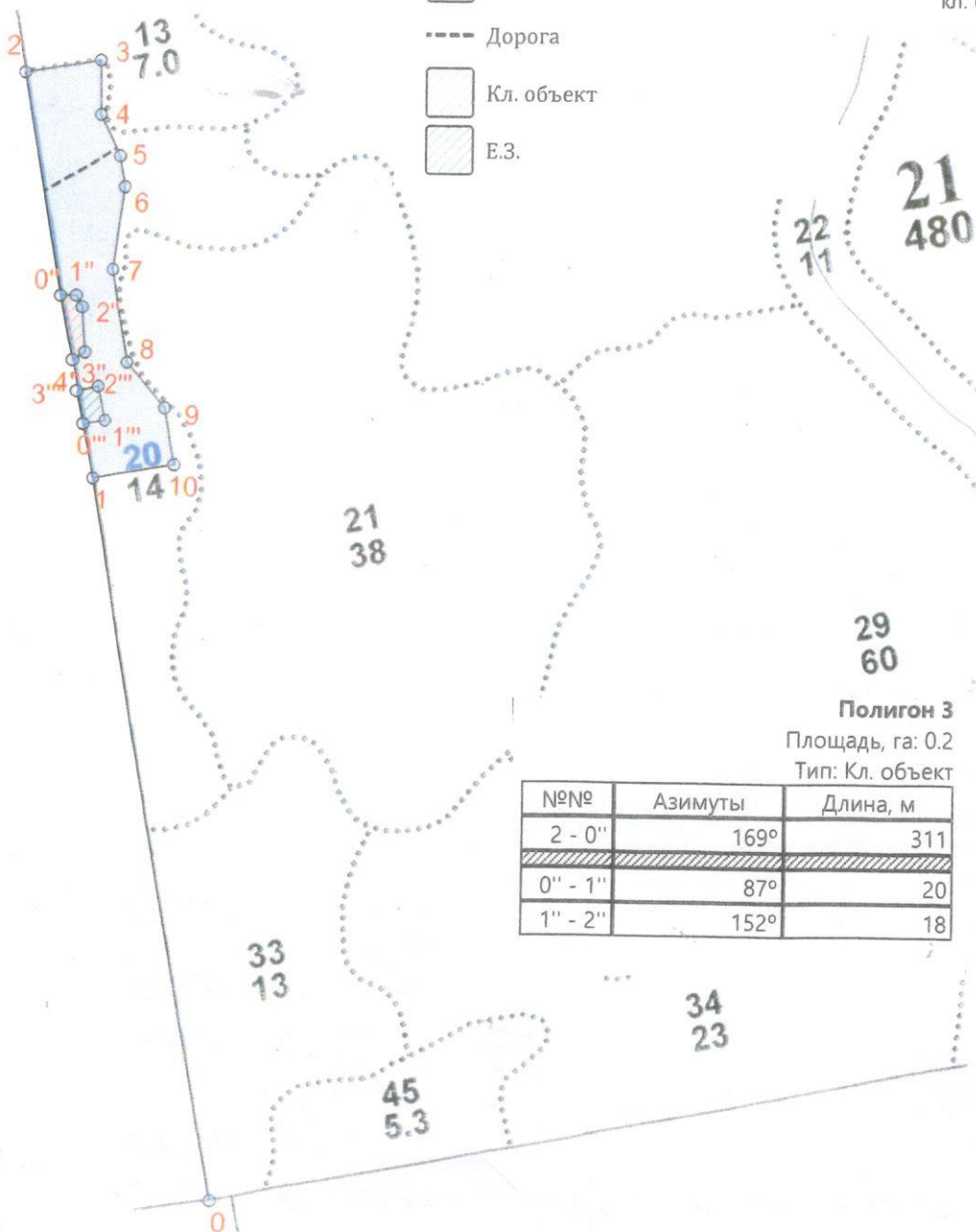
**ПРОЕКТ
ЛЕСОВОССТАНОВЛЕНИЯ
(создания лесных культур)**

на **весну** **2021** года

Лесничество Подпорожское Участковое лесничество Важинское
 Номер квартала 21 Номер выдела выд. 20-4,8 га;
 Главная порода ель, сосна с ЗКС
 Вид культур сплошные
(сплошные, частичные, подпологовые, реконструкция)
 Арендатор лесного участка ООО "Метса Форест Подпорожье"
(наименование, № договора аренды/декларация, дата)
Договор аренды № 2-2008-12-46-3 от 08 декабря 2008 г.
 Площадь участка 5,4 га
 План участка, масштаб 1:10000

л/к 4,8 га
 Е.З. 0,2 га
 дорога 0,2 га
 кл. объект 0,2 га

- Условные обозначения:
-  Эксплуатационный участок
 -  Дорога
 -  Кл. объект
 -  Е.З.



Основной полигон

№№	Азимуты	Длина, м
0 - 1	349°	1000
1 - 2	349°	566
2 - 3	79°	103
3 - 4	178°	75
4 - 5	152°	64
5 - 6	169°	43
6 - 7	187°	115
7 - 8	169°	129
8 - 9	139°	81
9 - 10	169°	79
10 - 1	259°	115

Полигон 3

Площадь, га: 0.2
 Тип: Кл. объект

№№	Азимуты	Длина, м
2 - 0''	169°	311
0'' - 1''	87°	20
1'' - 2''	152°	18

2'' - 3''	175°	62
3'' - 4''	235°	19
4'' - 0''	348°	90

Полигон 4

Площадь, га: 0.1
 Тип: Е.З.

№№	Азимуты	Длина, м
1 - 0'''	348°	76
0''' - 1'''	80°	31
1''' - 2'''	346°	48
2''' - 3'''	256°	30
3''' - 0'''	168°	46

1. Категория лесокультурной площади: вырубка, 2019 г. состояние очистки проведена в соответствии с технологической картой разработки лесосек
кол-во пней (валунов) на 1 га 830 шт., гарь г.; редина, пустырь, прогалина и т.д.
2. Рельеф почвы, механический состав, степень влажности рельеф равнинный, суглинок, в низких местах с повышенным накоплением влаги
3. Напочвенный покров (важнейшие растения-индикаторы) моховой (травяной) черника, долгомошник
4. Тип леса (тип вырубки), тип лесорастительных условий ЧС В2;
5. Наличие естественного возобновления (по породам), тыс. шт./га не имеется размещение, средняя высота, м
6. Заражённость почвы вредителями, вид, в связи с отсутствием признаков заселения вредных организмов, обследование на лесном участке не проводилось
7. Состав, возраст, полнота, класс бонитета реконструируемого насаждения -
8. Способ реконструкции: ширина и направление коридоров, кулис, размеры окон, площадь расчищенных коридоров от общей площади реконструируемого участка (в %) -
9. Сроки и виды подготовки площади, применяемые машины и орудия лето 2020 года экскаватором
10. Способы и время обработки почвы, применяемые машины и орудия экскаватором площадками с микроповышением
11. Размещение и размеры площадок, террас, полос, борозд на площади и их направление площадки 40x50 см, высота микроповышения 20 см
12. Метод и способ создания культур (посадка сеянцами, саженцами, посев рядовой, строчно-луночный, комбинированный, ручной, механизированный) посадка с использованием посадочной трубы сосны, ели с ЗКС
(применяемые машины и орудия)
13. Количество посадочных (посевных) мест на 1 га, тыс. шт./га 2,0 тыс. шт.
14. Размещение посадочных (посевных) мест, расстояние между рядами (площадками) 2,0 м, в рядах (площадках) 2,0 м
15. Схема смешения пород Е-С-Е-С Е-50%; С-50%
16. Потребность в посадочном (посевном) материале 2,0 тыс шт /га и на всю площадь по породам 9,6 тыс .шт
17. Характеристика посадочного (посевного) материала по породам: возраст сенцев, саженцев класс качества семян, их происхождение сеянцы сосны, ели с ЗКС ; паспорт №
18. Способ подготовки семян к посеву -
19. Виды и способы агротехнических уходов, их кратность: ручная оправка от завала травой и почвой, выжимание морозом-однократно; дополнение лесных культур- однократно
20. Виды и способы лесоводственных уходов, их кратность: уничтожение травянистой и древесной растительности в рядах-однократно-двукратно
21. Противопожарные и защитные мероприятия, протяженность, ширина минполос -
22. Намечаемый год перевода культур в лесопокрытую площадь 2029 год
23. Показатели оценки восстанавливаемых лесов для признания работ по лесовосстановлению завершёнными (возраст, количество деревьев главных лесных пород, средняя высота в соответствии с приложением 3 Правил лесовосстановления)

Составил: Вед. специалист л/х Дмитриева Е.Г. (подпись, число) 10.08.20.
(фамилия, имя, отчество)

Лесничий Важинского участкового лесничества Афонин В.В. (подпись, число) 10.08.20.

Проверил: Инж. по л/восст. Туркина О.Н. (подпись, число) 10.08.20.
(фамилия, имя, отчество)

Согласовано с внесением следующих изменений Гл. лесничий: Гнутов А.С. (подпись, число) 10.08.20.
(фамилия, имя, отчество)

По факту создания 1/2 участка к. 17, 21