





**ПРОЕКТ  
ЛЕСОВОССТАНОВЛЕНИЯ  
(создания лесных культур)**

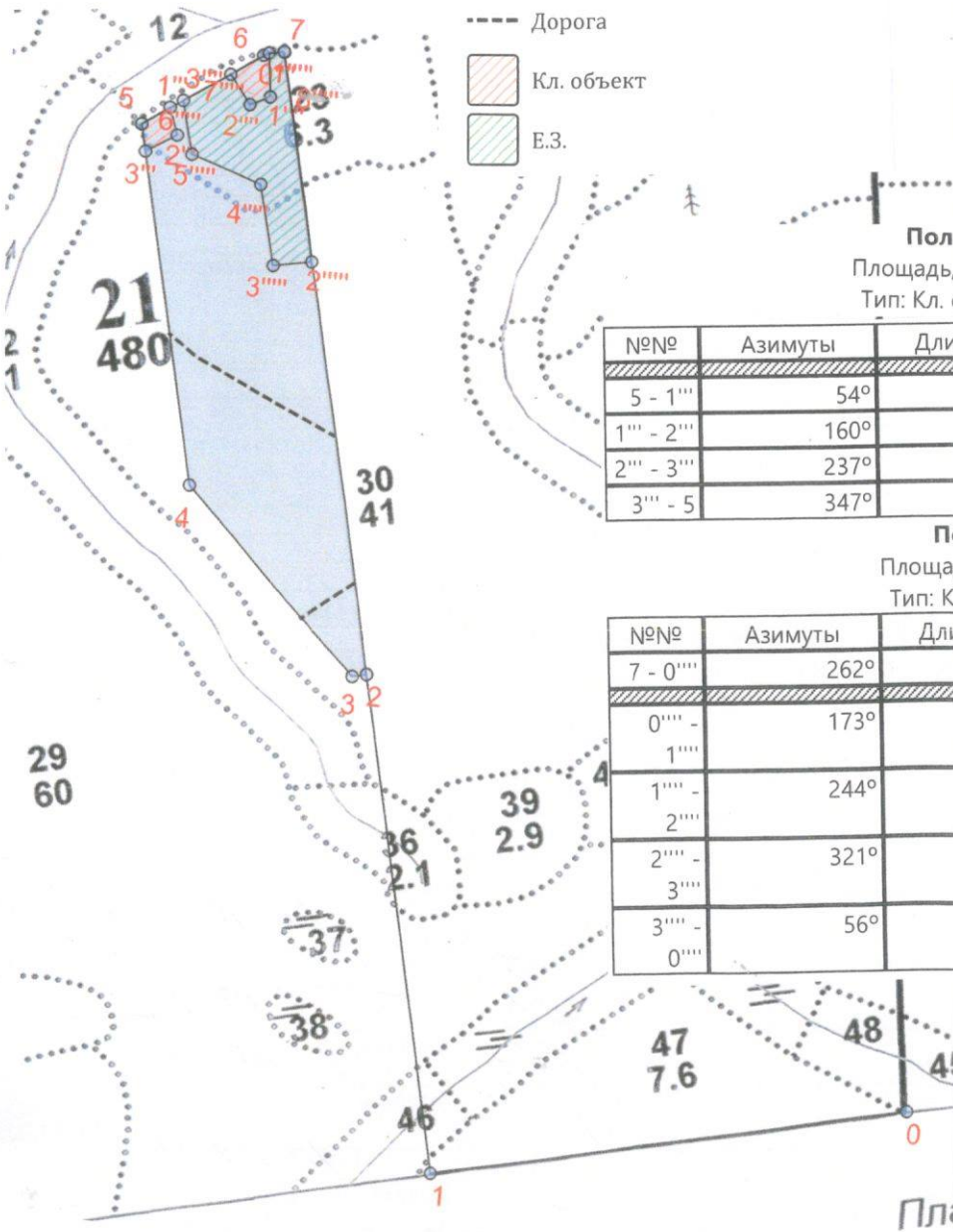
на **весну 2021** года

Лесничество Подпорожское Участковое лесничество Важинское  
 Номер квартала 21 Номер выдела выд. 23-0,6 га; выд. 30-9,6 га  
 Главная порода ель, сосна с ЗКС  
 Вид культур сплошные  
 (сплошные, частичные, подпоговеые, реконструкция)  
 Арендатор лесного участка ООО "Метя Форест Подпорожье"  
 (наименование, № договора аренды, декларация, дата)  
Договор аренды № 2-2008-12-46-3 от 08 декабря 2008 г.  
 Площадь участка 13,6 га  
 План участка, масштаб 1:10000

Условные обозначения:

-  Эксплуатационный участок
-  Дорога
-  Кл. объект
-  Е.З.

л/к 10,2 га  
 Е.З. 2,3 га  
 дорога 0,7 га  
 кл. объект 0,4 га



**Основной полигон**

№№	Азимуты	Длина, м
0 - 1	257°	640
1 - 2	347°	666
2 - 3	257°	20
3 - 4	314°	333
4 - 5	347°	484
5 - 6	55°	186
6 - 7	77°	28
7 - 2	167°	833

**Полигон 4**

Площадь, га: 0.2  
 Тип: Кл. объект

№№	Азимуты	Длина, м
5 - 1'''	54°	43
1''' - 2'''	160°	38
2''' - 3'''	237°	47
3''' - 5	347°	37

**Полигон 5**

Площадь, га: 0.2  
 Тип: Кл. объект

№№	Азимуты	Длина, м
7 - 0''''	262°	20
0'''' - 1''''	173°	59
1'''' - 2''''	244°	29
2'''' - 3''''	321°	48
3'''' - 0''''	56°	60

**Полигон 6**

Площадь, га: 2.3  
 Тип: Е.З.

№№	Азимуты	Длина, м
1'''' - 2''''	167°	282
2'''' - 3''''	259°	51
3'''' - 4''''	346°	109
4'''' - 5''''	288°	101
5'''' - 6''''	346°	73
6'''' - 3''''	55°	72
3'''' - 7''''	141°	48
7'''' - 8''''	64°	29
8'''' - 0''''	353°	58
0'''' - 1''''	79°	20

1. Категория лесокультурной площади: вырубка, 2019 г. состояние очистки проведена в соответствии с технологической картой разработки лесосек  
кол-во пней (валунов) на 1 га 840 шт., гарь г.: редина, пустырь, прогалина и т.д.

2. Рельеф почвы, механический состав, степень влажности рельеф равнинный, суглинок  
в низких местах с повышенным накоплением влаги

3. Напочвенный покров (важнейшие растения-индикаторы) моховой (травяной)  
черника, долгомошник

4. Тип леса (тип вырубки), тип лесорастительных условий ЧС В2;

5. Наличие естественного возобновления (по породам), тыс.шт./га не имеется размещение, средняя высота, м

6. Заражённость почвы вредителями, вид, в связи с отсутствием признаков заселения вредных организмов, обследование на лесном участке не проводилось

7. Состав, возраст, полнота, класс бонитета реконструируемого насаждения -

8. Способ реконструкции: ширина и направление коридоров, кулис, размеры окон, площадь расчищенных коридоров от общей площади реконструируемого участка (в %) -

9. Сроки и виды подготовки площади, применяемые машины и орудия лето 2020 года экскаватором

10. Способы и время обработки почвы, применяемые машины и орудия экскаватором площадками с микроповышением

11. Размещение и размеры площадок, террас, полос, борозд на площади и их направление площадки 40X50 см, высота микроповышения 20 см

12. Метод и способ создания культур (посадка сеянцами, саженцами, посев рядовой, строчно-луночный, комбинированный, ручной, механизированный) посадка с использованием посадочной трубы сосны, ели с ЗКС  
(применяемые машины и орудия)

13. Количество посадочных (посевных) мест на 1 га, тыс.шт./га 2,0 тыс.шт.

14. Размещение посадочных (посевных) мест, расстояние между рядами (площадками) 2,0 м, в рядах (площадках) 2,0 м

15. Схема смешения пород E-C-E-E E-65%; C-35%

16. Потребность в посадочном (посевном) материале 2,0 тыс шт /га  
и на всю площадь по породам 20,4 тыс .шт

17. Характеристика посадочного (посевного) материала по породам: возраст сеянцев, саженцев класс качества семян, их происхождение сеянцы сосны, ели с ЗКС  
,паспорт № ; паспорт №

18. Способ подготовки семян к посеву

19. Виды и способы агротехнических уходов, их кратность: ручная оправка от завала травой и почвой, выжимание морозом-однократно; дополнение лесных культур- однократно

20. Виды и способы лесоводственных уходов, их кратность: уничтожение травянистой и древесной растительности в рядах-однократно-двукратно

21. Противопожарные и защитные мероприятия, протяженность, ширина минполос

22. Намечаемый год перевода культур в лесопокрытую площадь 2029 год

23. Показатели оценки восстанавливаемых лесов для признания работ по лесовосстановлению завершёнными (возраст, количество деревьев главных лесных пород, средняя высота в соответствии с приложением 3 Правил лесовосстановления)

Составил: Вед. специалист п/х Дмитриева Е.Г. (подпись, число) 10.08.20.  
(фамилия, имя, отчество)

Лесничий Важинского участкового лесничества Афонин В.В. (подпись, число) 10.08.20.  
(фамилия, имя, отчество)

Проверил: Инж. по л/восст. Туркина О.Н. (подпись, число) 10.08.20.  
(фамилия, имя, отчество)

Согласовано с внесением следующих изменений Гл. лесничий: Гнутов А.С. (подпись, число) 10.08.20.  
(фамилия, имя, отчество)

*По факту создания л/а утокня и т.д.*