

УТВЕРЖДАЮ:

Должность Председатель комитета
по природным ресурсам Ленинградской области
Ф.И.О. Немчинов П.А.
Дата 13.08.2020

Акт
лесопатологического обследования № ГК-439И-18/47

лесных насаждений Учебно-опытного лесничества(лесопарка)
Ленинградской области (субъект Российской Федерации)

Способ лесопатологического обследования:

1. Визуальный

☐

2. Инструментальный

☒

Место проведения

Участковое лесничество	Урочище (дача)	Квартал (кварталы)	Выдел (выделы)	Площадь, га
Жерновское	-	44	18	0,3

Лесопатологическое обследование проведено на общей площади 0,3 га.

2. Инструментальное обследование лесного участка.

2.1 Фактическая таксационная характеристика лесного насаждения _____ соответствует _____ (не соответствует)

2.2 Состояние насаждений: **с нарушенной устойчивостью** ☐
с утраченной устойчивостью ☐

Причины повреждения:
Ветровал (821)

Заселено (отработано) стволовыми вредителями:

Вид вредителя	Порода	Встречаемость (% заселенных деревьев)	Степень заселения лесного насаждения (слабая, средняя, сильная)
На обследованных участках не выявлено			

Повреждено огнем:

Вид пожара	Порода	Состояние корневых лап		Состояние корневых лап		Подсушивание луба	
		Процент поврежденных огнём корней	Процент деревьев с данным повреждением	Ожог корневой шейки по окружности (1/4; 2/4; 3/4; более 3/4)	Процент деревьев с данным повреждением	По окружности (1/4; 2/4; 3/4; более 3/4)	Процент деревьев с данным повреждением
1	2	3	4	5	6	7	8
На обследованных участках не выявлено							

Поражено болезнями:

Вид болезни	Порода	Встречаемость (% пораженных деревьев)	Степень поражения лесного насаждения (слабая, средняя, сильная)
На обследованных участках не выявлено			

2.3 Выборке подлежит _____ - % деревьев,

в том числе:

ослабленных	_____	(причины назначения)	_____
сильно ослабленных	_____	(причины назначения)	_____
усыхающих	_____	(причины назначения)	_____
свежего сухостоя	_____	%;	
старого сухостоя	_____	%;	
свежего ветровала	_____	%;	
свежего бурелома	_____	%;	
старого ветровала	_____	%;	
старого бурелома	_____	%;	
аварийных	_____	%;	

2.4 Полнота насаждений после уборки деревьев, подлежащих рубке, составит:

Критическая полнота для данной категории лесных насаждений составляет

0,3

Закключение :

С целью предотвращения негативных процессов или снижения ущерба от их воздействия назначено:

Участковое лесничество	Урочище (дача)	Квартал	Выдел	Площадь выдела, га	Вид мероприятия	Площадь мероприятия, га	Порода	Запас на выдел, куб. м	Крайние сроки проведения
1	2	3	4	5	6	7	8	9	10
Жерновское	-	44	18	0,3	СОМ не требуется	-	-	-	-

Ведомости перечета деревьев, назначенных в рубку, и абрисы лесных участков прилагаются (приложение 2 и 3 к Акту).

Меры по обеспечению возобновления:

Квартал 44 Выдел 18 - Не требуется

Мероприятия, необходимые для предупреждения повреждения или поражения смежных насаждений:

Лесопатологический мониторинг

Сведения для расчёта степени повреждения:

год образования старого сухостоя _____ - _____ ;
основная причина повреждения древесины _____ Технические вредители, древоразрушающие грибы _____

Дата проведения обследований _____ 4 сентября 2018г. _____ .

Исполнитель работ по проведению лесопатологического обследования:

Инженер-лесопатолог Филиала ФБУ "Рослесозащита"- "Центр защиты леса Ленинградской области"

ФИО _____ Троицкая Т.В. _____ Подпись _____

Ведомость лесных участков с выявленными несоответствиями таксационным описаниям

Источники данных	Год проведения лесосурейств	Номер квартала	Номер выдела	Площадь выдела, га	Целевое назначение лесов	Категория защитных лесов	Номер лесопатологического выдела	Площадь лесопатологического выдела, га	Таксационная характеристика											Заложено пробных площадей	
									состав	порода	возраст, лет	средняя высота, м	средний диаметр, см	тип леса	тип условий	местопроизрастания	плотота	бонитет	запас, куб. м/га	количество, шт.	общая площадь, га
1	2	3	4	5	6	7	8	9	10	11	12	13	14	15	16	17	18	19	20	21	
ТО																				1	0,3
Ф																					

Причины несоответствия:

Дата проведения обследований 4 сентября 2018г.

Примечание:

ТО - таксационные описания

Ф - фактическая характеристика лесного насаждения

Полнота 0* - погибший древостой, еденичные жизнеспособные деревья

Исполнитель работ по проведению лесопатологического обследования:

ФИО

Троицкая Т.В.

подпись

Результаты проведения лесопатологического обследования лесных насаждений за Сентябрь 2018г.

Субъект Российской Федерации Ленинградская область Лесничество (лесопарк) Учебно-опытное
Участковое лесничество Жерновское Урочище (дача)

Номер квартала	Номер выдела	Площадь выдела, га	Защитные леса		Целевое назначение лесов	Категория защитных лесов	Лесные леса; леса, имеющие научное или историко-культурное значение		Номер лесопатологического выдела		Площадь лесопатологического выдела, га		Таксационная характеристика								Число деревьев на пробе, шт.	Распределение запаса насаждения по категориям состояния деревьев, %									Признаки поврежденных деревьев	Доля поврежденных деревьев, %	Причина ослабления, повреждения	Подлежит рубке, %	Назначенные мероприятия																																																																																																																																																																																																																																																																																																																																																																																																																																																																																																																																																																																																																																																																																																																																																																																																																																																																																																																																																																																																																																																																																																																																																																																																														
			Земельный участок	Площадь			Номер	Площадь	Состав	Порода	Возраст	Ср. высота, м	Ср. диаметр, см	Тип леса	Плотность	Бонитет	Запас, куб. м/га	Без признаков ослабления	Ослабленные	Сильно ослабленные		Учащающие	Свежий сухой	Старый сухой	Свежий ветровал	Старый ветровал	Свежий бурелом	Старый бурелом	Аварийные деревья	Вид					Назначенные мероприятия																																																																																																																																																																																																																																																																																																																																																																																																																																																																																																																																																																																																																																																																																																																																																																																																																																																																																																																																																																																																																																																																																																																																																																																																														
44	18	0,3											9	Б	60	23	22	КС	0,5	2	160	96	97,5	0,0	0,0	0,0	0,0	0,0	0,0	0,0	0,0	2,5	206		0,0																																																																																																																																																																																																																																																																																																																																																																																																																																																																																																																																																																																																																																																																																																																																																																																																																																																																																																																																																																																																																																																																																																																																																																																																														

Показатели, не соответствующие таксационному описанию отмечены **

Исполнитель работ по проведению лесопатологического обследования:

ФИО Троицкая Т.В. подпись

Дата составления документа "07" 07 2020г. телефон 8 (812) - 552 - 73 - 55


Ведомость перече́та деревьёв назначенных в рубку

Временная пробная площадь № 1

Субъект Российской Федерации Ленинградская область
Лесничество (лесопарк) Учебно-опытное, Жерновское Квартал 44 Выдел 18
Площадь 0,3 га, .
Номер очага вредных организмов . Размер пробной площади 0,3 га.
Таксационная характеристика : (Сплошной перечет)
тип леса КС ; состав 9Б1С ; возраст 60 ; бонитет 2 ;
полнота 0,5 ; запас на га 160
; возобновление -
Время и причина ослабления лесного насаждения :
Ветровал (821)

Тип очага вредных организмов : (хронический, эпизодический, отсутствует)
Фаза развития очага : (отсутствует, нарастания численности, собственно вспышка, кризис)

Состояние лесного насаждения, намечаемые мероприятия :
Устойчивое насаждение, Санитарно-Оздоровительные мероприятия не требуются
СКС - 1,092

Исполнитель работ по проведению лесопатологического обследования :
ФИО Троицкая Т.В. Подпись 
Дата составления документа "20" 07 2020г. Телефон 8 (812) 552 73 55

ВЕДОМОСТЬ ПЕРЕЧЕТА ДЕРЕВЬЕВ

оборотная сторона

Порода:	Б																	
Ступени толщины, см	Количество деревьев по категориям состояния, шт.																Всего деревьев	
	I	II	III	IV		V		VI			ветровал, бурелом			аварийные деревья			шт.	в том числе подлежат рубке, %
				НЗ	З	НЗ	З	НЗ	З	О	НЗ	З	О	НЗ	З	О		
1	2	3	4	5	6	7	8	9	10	11	12	13	14	15	16	17	18	19
8	0	0	0	0	0	0	0	0		0	0		0				0	0,0
12	8	0	0	0	0	0	0	0		0	0		0				8	0,0
16	18	0	0	0	0	0	0	0		0	1		0				19	1,0
20	24	0	0	0	0	0	0	0		0	1		0				25	1,0
24	24	0	0	0	0	0	0	0		0	1		0				25	1,0
28	11	0	0	0	0	0	0	0		0	0		0				11	0,0
32	5	0	0	0	0	0	0	0		0	0		0				5	0,0
36	2	0	0	0	0	0	0	0		0	0		0				2	0,0
40	1	0	0	0	0	0	0	0		0	0		0				1	0,0
44	0	0	0	0	0	0	0	0		0	0		0				0	0,0
48	0	0	0	0	0	0	0	0		0	0		0				0	0,0
52	0	0	0	0	0	0	0	0		0	0		0				0	0,0
Итого, шт	93	0	0	0	0	0	0	0		0	3		0				96	3,0
Итого шт, %	96,9	0	0	0	0	0	0	0		0	3,1		0				100	3,0
Итого, м.куб	42,1	0,0	0,0	0,0	0,0	0,0	0,0	0,0		0,0	1,1		0,0				43,2	2,5
Итого, % от м.куб	97,5	0	0	0	0	0	0	0		0	2,5		0				100	2,5

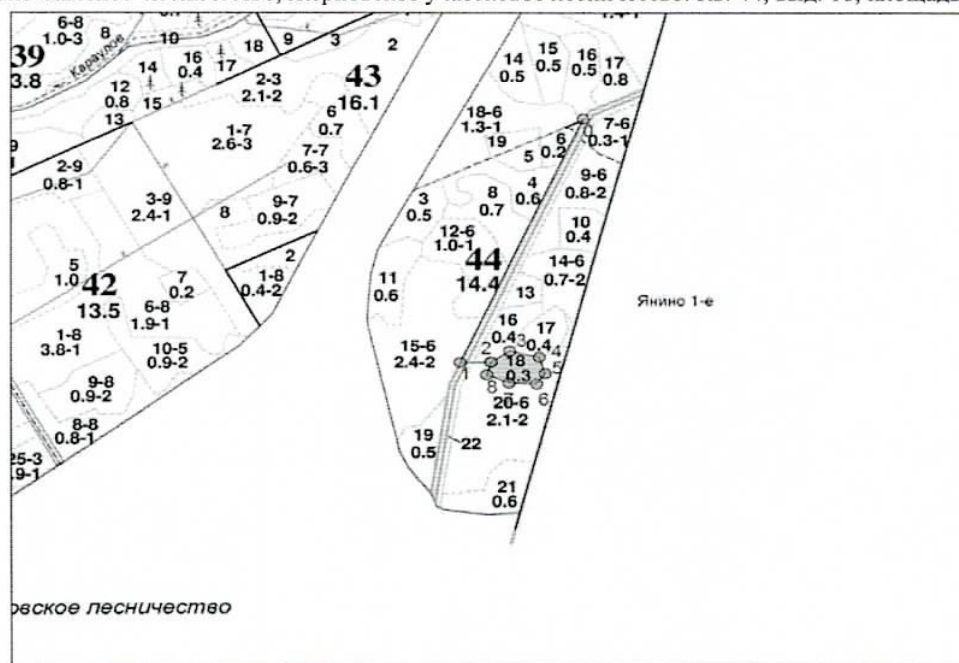
Порода:	С																	
Ступени толщины, см	Количество деревьев по категориям состояния, шт.																Всего деревьев	
	I	II	III	IV		V		VI			ветровал, бурелом			аварийные деревья			шт.	в том числе подлежат рубке, %
				НЗ	З	НЗ	З	НЗ	З	О	НЗ	З	О	НЗ	З	О		
1	2	3	4	5	6	7	8	9	10	11	12	13	14	15	16	17	18	19
8	1	0	0	0	0	0	0	0		0	0		0				1	0
12	5	0	0	0	0	0	0	0		0	0		0				5	0
16	5	0	0	0	0	0	0	0		0	0		0				5	0
20	5	0	0	0	0	0	0	0		0	0		0				5	0
24	2	0	0	0	0	0	0	0		0	0		0				2	0
28	1	0	0	0	0	0	0	0		0	0		0				1	0
32	0	0	0	0	0	0	0	0		0	0		0				0	0
36	0	0	0	0	0	0	0	0		0	0		0				0	0
40	0	0	0	0	0	0	0	0		0	0		0				0	0
44	0	0	0	0	0	0	0	0		0	0		0				0	0
48	0	0	0	0	0	0	0	0		0	0		0				0	0
52	0	0	0	0	0	0	0	0		0	0		0				0	0
Итого, шт	19	0	0	0	0	0	0	0		0	0		0				19	0,0
Итого шт, %	100	0	0	0	0	0	0	0		0	0		0				100	0,0
Итого, м.куб	4,7	0,0	0,0	0,0	0,0	0,0	0,0	0,0		0,0	0,0		0,0				4,7	0,0
Итого, % от м.куб	100	0	0	0	0	0	0	0		0	0		0				100	0,0

М 1:10000

Приложение 3
к акту лесопатологического обследования
№ ГК-439И-18/47


Абрис участка

Учебно-опытное лесничество, Жерновское участковое лесничество. Кв. 44, выд. 18, площадь 0,3 га.




№ выдела	Круговые площадки перечета				
	№ ленты (площадки)	Длина, м	Ширина, м	Радиус, м	Площадь, га
18					0,3

Номера точек	Координаты		Румбы линий		Длина,м
Привязка					
0 - 1	59.95228571	30.55002317	ЮЗ	23°	416
1 - 2	59.94884666	30.5470998	СВ	90°	41
Обследуемый участок					
2 - 3	59.94884775	30.54783096	СВ	54°	30
3 - 4	59.94900476	30.54826996	ЮВ	76°	40
4 - 5	59.9489184	30.5489755	ЮВ	17°	27
5 - 6	59.94868288	30.54911661	ЮЗ	34°	20
6 - 7	59.94853371	30.54891278	СЗ	87°	37
7 - 8	59.94854941	30.54825428	СЗ	65°	29
8 - 2	59.94866572	30.54773286	СВ	7°	21

Условные обозначения	
	Санитарно-оздоровительных мероприятий не требуется

Исполнитель работ по проведению лесопатологического обследования:

ФИО Троицкая Т.В. Подпись Дата составления документа "30" 07 2020г. Телефон 8 (812) 552 73 55