

УТВЕРЖДАЮ:

Должность Председатель комитета
по природным ресурсам Ленинградской области
Ф.И.О. Немчинов П. А.
Дата 11.09.2020

Акт
лесопатологического обследования №

ГКВ-001-20/47

лесных насаждений Всеволожского лесничества(лесопарка)
Ленинградской области (субъект Российской Федерации)

Способ лесопатологического обследования:

1. Визуальный



2. Инструментальный



Место проведения

Участковое лесничество	Урочище (дача)	Квартал (кварталы)	Выдел (выделы)	Площадь, га
Гарболовское	-	200	6 (6.1)	4,0 (1,0)

Лесопатологическое обследование проведено на общей площади

1,0 га.

1. Визуальное лесопатологическое обследование .

Наземное



Дистанционное



1.1. На площади 1,0 га фактическая таксационная характеристика лесного насаждения соответствует (не соответствует) таксационному описанию (нужное подчеркнуть).
Причины не соответствия Давность лесоустройства

1.2. Лесные насаждения с нарушенной и утраченной устойчивостью выявлены на площади 1,0 га:

Участковое лесничество	Урочище (дача)	Площадь, га		Причина ослабления (гибели)
		с нарушенной устойчивостью	с утраченной устойчивостью	
Гарболовское	-	1,0	-	Ветровал прошлых лет (821), ветровал текущего года (881), бурелом прошлых лет (822), короед-типограф (343)
Итого	-	1,0	-	-

1.3. В обследованных лесных участках прогнозируется:

Прогноз	Площадь, га
Ослабление лесных насаждений	-
Усыхание лесных насаждений различной степени	-
Развитие очагов вредных организмов	-

1.4. Обнаружено загрязнение лесного участка отходами и выбросами:

промышленными



бытовыми



Вид загрязнения	Размер загрязнения			Объем, кубм	Площадь загрязнения, га
	длина, м	ширина, м	высота, м		
промышленное	-	-	-	-	-
бытовое	-	-	-	-	-


ЗАКЛЮЧЕНИЕ

Оценка текущего санитарного и лесопатологического состояния лесных насаждений, назначенные профилактические мероприятия по защите лесов, агитационные мероприятия:

На участке, расположенном в Гарболовском участковом лесничестве Всеволожского лесничества Ленинградской области в кв. 200 выд. 6.1 на площади 1,0 га насаждение с нарушенной устойчивостью. Средневзвешенная категория состояния насаждения - 2,02. Согласно п.38 Правил осуществления мероприятий по предупреждению распространения вредных организмов утв. приказом Минприроды России от 12.09.2016 № 470 ("В лесных насаждениях с участием ели, пихты в составе 70 % и более проведение выборочных рубок запрещается, за исключением случаев, когда полнота в данной категории защитности не лимитируется") назначение выборочной санитарной рубки запрещено. Проведение сплошной санитарной рубки в данном выделе не целесообразно, т.к. после уборки деревьев, подлежащих рубке, полнота насаждения не опустится ниже критической.

Исполнитель работ по проведению лесопатологического обследования:

Ф.И.О. Утешинова М.А.

Подпись 

Ведомость лесных участков с выявленными несоответствиями таксационным описаниям

Источник данных	Год проведения лесосурейства	Номер квартала	Номер выдела	Площадь выдела, га	Целевое назначение лесов	Категория защитных лесов	Номер лесопатологического выдела	Площадь лесопатологического выдела	таксационная характеристика										заложено пробных площадей	
									состав	порода	возраст, лет	средняя высота, м	средний диаметр, см	тип леса	тип условий местопрорастания	плотота	бонитет	запас, куб.м	количество, шт.	общая площадь, га
ТО	1998	200	6	4,0	Защитные	Запретные полосы лесов, расположенные вдоль водных объектов			8Е2Б	Е	140	24	36	КС	В2	0,6	3	260	1	1,0
Ф							6.1	1,0	8Е2Б+Ос	Е	160	28	40	КС	В2	0,6	3	218 (277)		

Примечание: ТО - таксационные описания, Ф - фактическая таксационная характеристика
Причины несоответствия:

Давность лесосурейства


Дата проведения обследований

30.06.2020 г.

Исполнитель работ по проведению лесопатологического обследования:

Утесина М.А.

подпись



Результаты проведения лесопатологического обследования лесных насаждений за Июнь 2020 г.

Субъект Российской Федерации Ленинградская область Лесничество (лесопарк) Всеголовское
Участковое лесничество Гарболовское Урочище (дача)

Номер квартала	Номер выдела	Площадь выдела, га	Целевое назначение лесов	Категория защитных лесов	Номер лесопатологического выдела	Площадь лесопатологического выдела, га	Таксационная характеристика								Число деревьев на пробе, шт.	Распределение запаса насаждения по категориям состояния деревьев, %								Признаки поврежденных деревьев	Доля поврежденных деревьев, %	Причина ослабления, повреждения	Подъемит рубке, %	Назначенные мероприятия					
							Состав	Порода	Возраст	Ср. высота, м	Ср. диаметр, см	Тип леса	Полнота	Вонитер		Запас, куб/га	Без признаков ослабления	Ослабленные	Сильно ослабленные	Учтывающие	Свежий сухостой	Старый сухостой	Свежий ветровал					Старый ветровал	Свежий бурелом	Старый бурелом	Аварийные деревья		
1	2	3	4	5	6	7	8	9	10	11	12	13	14	15	16	17	18	19	20	21	22	23	24	25	26	27	28	29	30	31	32	33	34
200	6	4,0	Защитные	Защитные полосы лесов, расположенные вдоль водных объектов	6,1	1,0	8	Е	160 *	28 *	40 *	КС	0,6	3	218 *	142	65,2	9,4	9,6	-	-	5,5	2,0	5,3	-	3,0	-	614, 205, 206, 218	34,8	Ветровал прошлых лет (821), ветровал текущего года (881), бурелом прошлых лет (822), короед-типограф (343)	-	СОВ не требуется (п.38) Правила осуществления мероприятий по предупреждению распространения вредных организмов ути. приказом Минприроды России от 12.09.2016 № 470)	1,0
							2	Б	100 *	26 *	28 *				35	85,3	-	-	-	-	4,0	10,7	-	-	-	-	205, 206	14,7	-				
							+	Ос *						3	67,0	-	-	-	-	-	-	33,0	-	-	-	-	-	206	33,0		-		
Итого	-	-	-	-	-	1,0										180	72,5	3,1	3,2	-	-	1,8	2,0	16,3	-	1,1	-	-	21,2	-	-	-	

Показатели, не соответствующие таксационному описанию отмечены **

Исполнитель работ по проведению лесопатологического обследования:

Утесникова М.А.

подпись

Дата составления документа

26.08.2020

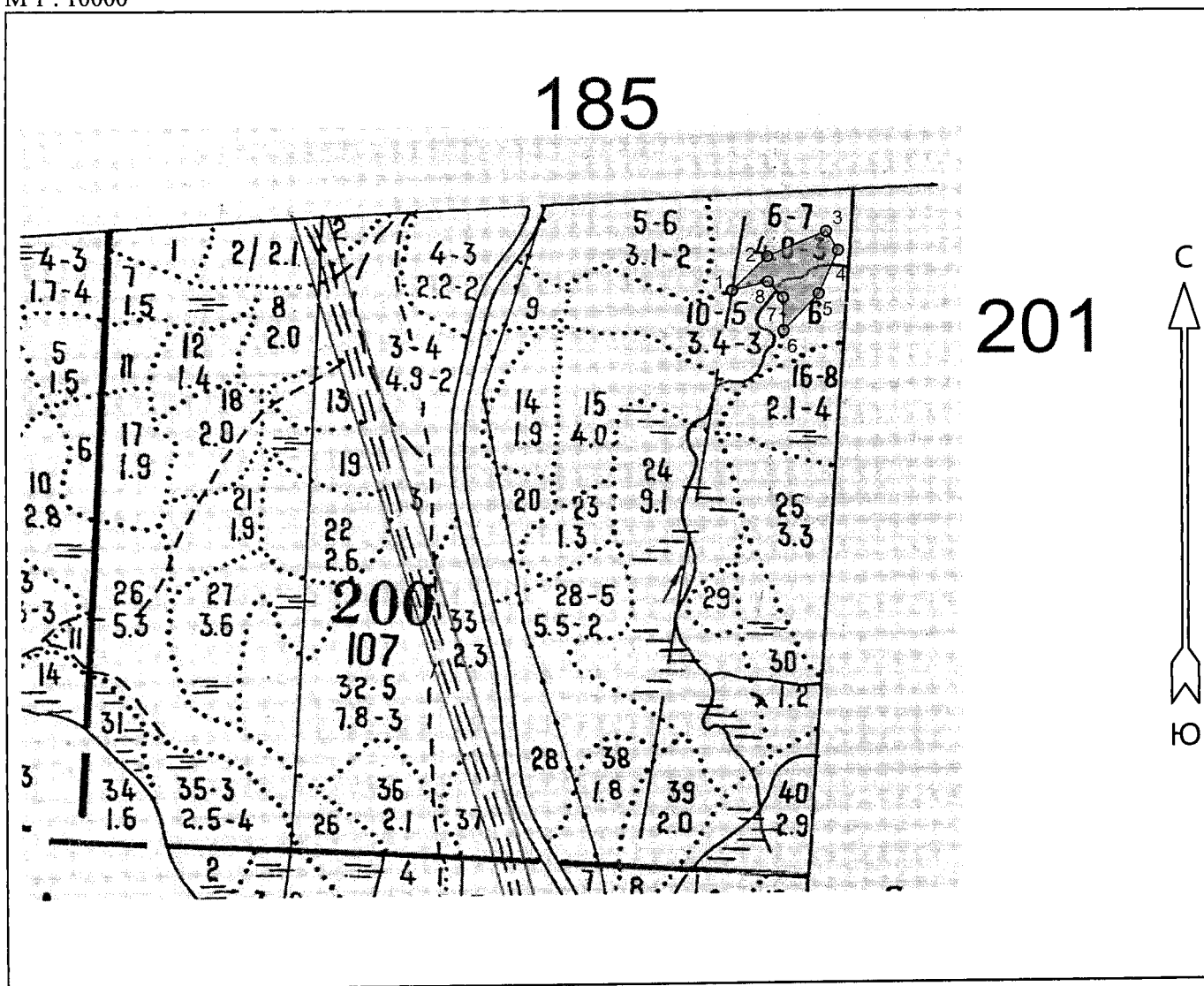
телефон

8 (812) 552-73-55

№ ГKB-001-20/47

Абрис участка
Всеволожское лесничество
Гарболовское участковое лесничество
Кв. 200, выд. 6, л/п выд. 1, площадь 1,0 га.

M 1 : 10000



№ выдела	Ленты (круговые площадки) перечёта				
	№ ленты (площадки)	Длина, м	Ширина, м	Радиус, м	Площадь, га
6(1)					1,0

Номера точек	Координаты		Румбы линий	Длина, м			
	Широта	Долгота					
1 - 2	60° 22' 15.054"	30° 26' 53.081"	СВ 45° 28'	74	5 - 6	60° 22' 14.878"	30° 27' 01.544"
2 - 3	60° 22' 16.726"	30° 26' 56.518"	СВ 66° 44'	96	6 - 7	60° 22' 13.015"	30° 26' 58.107"
3 - 4	60° 22' 17.948"	30° 27' 02.265"	ЮВ 31° 42'	34	7 - 8	60° 22' 14.686"	30° 26' 58.052"
4 - 5	60° 22' 17.016"	30° 27' 03.429"	ЮЗ 23° 33'	72	8 - 1	60° 22' 15.481"	30° 26' 56.555"
							ЮЗ 76° 02'

Условные обозначения			
COM не требуется			

Исполнитель работ по проведению лесопатологического обследования:

ФИО Умсанова М.Р. Подпись Умсанова М.Р.

Дата составления документа 26.08.2020 Телефон 8 (812) 552-73-55