



**ПРОЕКТ
ЛЕСОВОССТАНОВЛЕНИЯ
(создания лесных культур)**

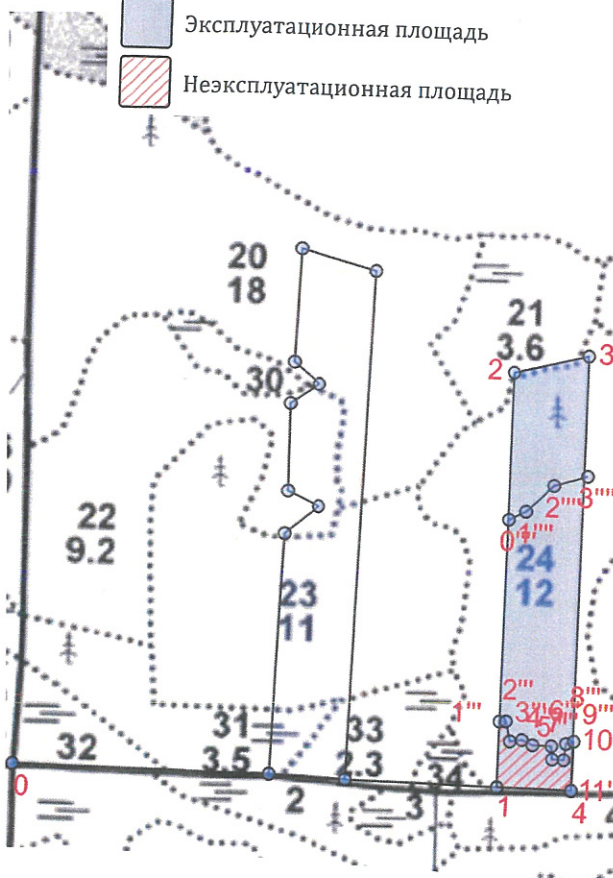
на **весну, осень** **2021** года

Лесничество Подпорожское Участковое лесничество Токарское
 Номер квартала 16 Номер выдела выд. 24-4,9 га;
 Главная порода ель, сосна с ЗКС
 Вид культур сплошные
 (сплошные, частичные, подпологовые, реконструкция)
 Арендатор лесного участка ООО "Метса Форест Подпорожье"
 (наименование, № договора аренды, декларация, дата)
Договор аренды № 2-2008-12-46-3 от 08 декабря 2008 г.
 Площадь участка 5,6 га
 План участка, масштаб 1:10000

л/к 4,9 га
 Е.З. 0,6 га
 дорога 0,1 га
 кл. объект _____ га

Условные обозначения:

-  Эксплуатационная площадь
-  Неэксплуатационная площадь



16

Основной полигон

№№	Азимуты	Длина, м
0 - 1	78° 16'	641.2
1 - 2	347° 35'	547.7
2 - 3	63° 13'	102.2
3 - 4	167° 33'	573.7
4 - 1	257° 57'	99.5

Основной полигон

№№	Широта	Долгота
0	61.14777	34.25637
1	61.14774	34.26831
2	61.15266	34.26823
3	61.15290	34.27007
4	61.14774	34.27016

Площадь, га: 0.6

Тип: Неэксплуатационная площадь

№№	Азимуты	Длина, м
1 - 1'''	347° 26'	86.6
1''' - 2'''	74° 34'	8.7
2''' - 3'''	153° 56'	26.8
3''' - 4'''	68° 57'	16.3
4''' - 5'''	101° 35'	15.6
5''' - 6'''	77° 43'	25.4
6''' - 7'''	162° 08'	17.6
7''' - 8'''	77° 58'	15.7
8''' - 9'''	353° 10'	21.7
9''' - 10'''	59° 55'	11.0
10''' - 11'''	168° 10'	64.7
11''' - 1	257° 45'	99.9

Площадь, га: 0.6

Тип: Неэксплуатационная площадь

№№	Широта	Долгота
1	61.14774	34.26831
1'''	61.14852	34.26829
2'''	61.14852	34.26845
3'''	61.14829	34.26857
4'''	61.14831	34.26887
5'''	61.14826	34.26914
6'''	61.14826	34.26961
7'''	61.14810	34.26965
8'''	61.14810	34.26994
9'''	61.14830	34.26997
10'''	61.14833	34.27017
11'''	61.14775	34.27016

* - Координаты получены при помощи GPS Garmin GPSMap 64 st (указывается наименование и марка прибора, с помощью которого определены географические координаты). Географические координаты пересчитаны в геодезические координаты в системе координат МСК-47 Ленинградской области - зона 3. (указывается система координат, в которой представлены геодезические координаты)

1. Категория лесокультурной площади: вырубка, 2020 г. состояние очистки проведена в соответствии с технологической картой разработки лесосек
кол-во пней (валунов) на 1 га 840 шт., гарь г.; редина, пустырь, прогалина и т.д.
2. Рельеф почвы, механический состав, степень влажности рельеф равнинный, суглинок, в низких местах с повышенным накоплением влаги
3. Напочвенный покров (важнейшие растения-индикаторы) моховой (травяной)
черника
4. Тип леса (тип вырубки), тип лесорастительных условий ЧВ ВЗ
5. Наличие естественного возобновления (по породам), тыс.шт./га не имеется размещение, средняя высота, м
6. Заражённость почвы вредителями, вид, в связи с отсутствием признаков заселения вредных организмов, обследование на лесном участке не проводилось
7. Состав, возраст, полнота, класс бонитета реконструируемого насаждения -
8. Способ реконструкции: ширина и направление коридоров, кулис, размеры окон, площадь расчищенных коридоров от общей площади реконструируемого участка (в %) -
9. Сроки и виды подготовки площади, применяемые машины и орудия лето 2020 года экскаватором
10. Способы и время обработки почвы, применяемые машины и орудия экскаватором площадками с микроповышением
11. Размещение и размеры площадок, террас, полос, борозд на площади и их направление площадки 40X50 см, высота микроповышения 20 см
12. Метод и способ создания культур (посадка сеянцами, саженцами, посев рядовой, строчно-луночный, комбинированный, ручной, механизированный) посадка с использованием посадочной трубы ели, сосны с ЗКС
(применяемые машины и орудия)
13. Количество посадочных (посевных) мест на 1 га, тыс.шт./га 2,0 тыс.шт.
14. Размещение посадочных (посевных) мест, расстояние между рядами (площадками) 2,0 м, в рядах (площадках) 2,0 м
15. Схема смешения пород С-Е-С-Е (С-60% Е-40%)
16. Потребность в посадочном (посевном) материале 2,0 тыс шт /га
и на всю площадь по породам 9,8 тыс .шт
17. Характеристика посадочного (посевного) материала по породам: возраст сенцев, саженцев класс качества семян, их происхождение сеянцы сосны, ели с ЗКС
, паспорт № ; паспорт №
18. Способ подготовки семян к посеву
19. Виды и способы агротехнических уходов, их кратность: ручная оправка от завала травой и почвой, выжимание морозом-однократно; дополнение лесных культур- однократно
20. Виды и способы лесоводственных уходов, их кратность: уничтожение травянистой и древесной растительности в рядах-однократно-двукратно
21. Противопожарные и защитные мероприятия, протяженность, ширина минполос
22. Намечаемый год перевода культур в лесопокрытую площадь 2029 год
23. Показатели оценки восстанавливаемых лесов для признания работ по лесовосстановлению законченными (возраст, количество деревьев главных лесных пород, средняя высота в соответствии с приложением 3 Правил лесовосстановления

Составил:

Вед. специалист л/х Дмитриева Е.Г.
(фамилия, имя, отчество)

Лесничий Токарского участкового лесничества Горб О.В.

Проверил: Туркина О.Н.
Инж. по л/восст. (фамилия, имя, отчество)

Согласовано с внесением следующих изменений
Гл. лесничий: Герасов Н.Л.
(фамилия, имя, отчество)

04.03.21
(подпись, число)
04.03.21
(подпись, число)
04.03.21
(подпись, число)
04.03.21
(подпись, число)

По факту создания л/к уюется и 17,21