




**ПРОЕКТ
ЛЕСОВОССТАНОВЛЕНИЯ
(создания лесных культур)**

на весну, осень 2021 года

Лесничество	<u>Подпорожское</u>	Участковое лесничество	<u>Важинское</u>
Номер квартала	<u>15</u>	Номер выдела	<u>выд. 8-14,3 га; выд. 18-1,0 га;</u>
Главная порода	<u>сосна</u>		
Вид культур	<u>сплошные</u>		
<i>(сплошные, частичные, подпологовые, реконструкция)</i>			
Арендатор лесного участка	<u>ООО "Метя Форест Подпорожье"</u>		
<i>(наименование, № договора аренды, декларация, дата)</i>			
<u>Договор аренды № 2-2008-12-46-3 от 08.12.2008 г.</u>			
Площадь участка	<u>16,4 га</u>		
План участка, масштаб 1:10000			

Условные обозначения:

-  Эксплуатационный участок
-  Кл. объект
-  Дорога

Площадь, га: 0.2
Тип: Кл. объект

№№	Широта	Долгота
8	61.20827	33.79781
0'	61.20788	33.79785
1'	61.20790	33.79735
2'	61.20735	33.79706
3'	61.20736	33.79789

Основной полигон

№№	Широта	Долгота
0	61.21270	33.81192
1	61.21226	33.79674
2	61.21185	33.79681
3	61.21189	33.79793
4	61.21065	33.79791
5	61.20996	33.79748
6	61.20880	33.79759
7	61.20826	33.79756
8	61.20827	33.79781
9	61.20516	33.79810
10	61.20513	33.79679
11	61.20368	33.79530
12	61.20366	33.79446
13	61.21218	33.79402

Площадь, га: 0.2
Тип: Кл. объект

№№	Широта	Долгота
9	61.20516	33.79810
0"	61.20538	33.79763
1"	61.20547	33.79730
2"	61.20558	33.79711
3"	61.20575	33.79683
4"	61.20595	33.79755
5"	61.20577	33.79790

л/к 15,3 га
кл. объект 0,4 га
дорога 0,7 га
Е.З. _____ га

Основной полигон

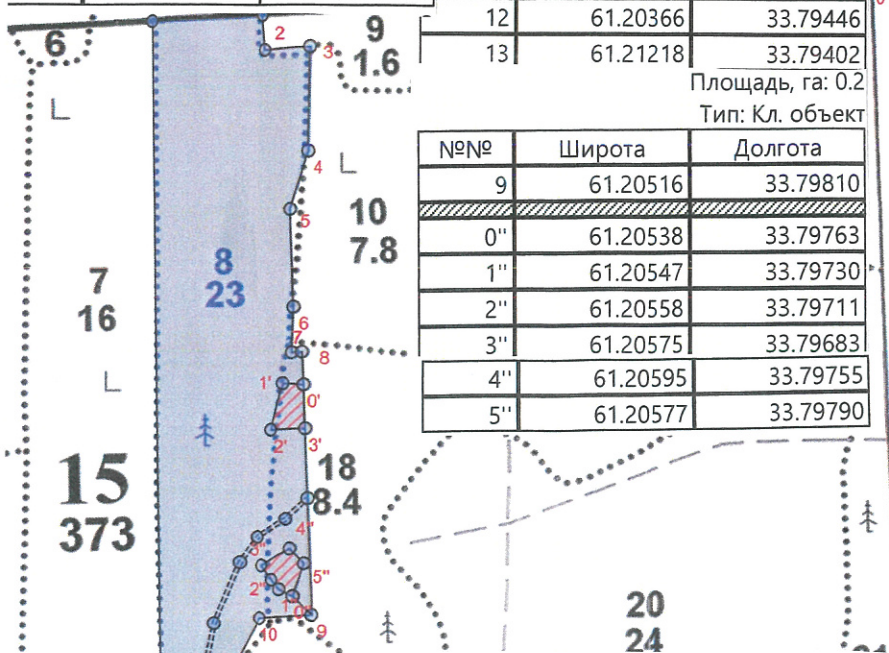
№№	Азимуты	Длина, м
0 - 1	255°00'	815
1 - 2	164°00'	46
2 - 3	74°00'	60
3 - 4	169°00'	138
4 - 5	185°00'	80
5 - 6	166°00'	129
6 - 7	170°00'	60
7 - 8	75°00'	13
8 - 9	166°00'	347
9 - 10	256°00'	70
10 - 11	195°00'	180
11 - 12	256°00'	45
12 - 13	347°00'	948
13 - 1	75°00'	146

Площадь, га: 0.2
Тип: Кл. объект

№№	Азимуты	Длина, м
9 - 0"	304°00'	35
0" - 1"	286°00'	20
1" - 2"	308°30'	16
2" - 3"	311°00'	24
3" - 4"	49°00'	44
4" - 5"	125°30'	27
5" - 0"	186°00'	45

Площадь, га: 0.2
Тип: Кл. объект

№№	Азимуты	Длина, м
8 - 0'	165°30'	43
0' - 1'	262°30'	27
1' - 2'	183°00'	63
2' - 3'	76°30'	45
3' - 0'	346°00'	58



* - Координаты получены при помощи GPS Garmin GPSMap 64 st (указывается наименование и марка прибора, с помощью которого определены географические координаты). Географические координаты пересчитаны в геодезические координаты в системе координат МСК-47 Ленинградской области - зона 3.(указывается система координат, в которой представлены геодезические координаты)

1. Категория лесокультурной площади: вырубка, 2020 г. состояние очистки проведена в соответствии с технологической картой разработки лесосек
кол-во пней (валунов) на 1 га 830 шт.: гарь г.: редина, пустырь, прогалина и т.д.
2. Рельеф почвы, механический состав, степень влажности рельеф равнинный, суглинок, в низких местах с повышенным накоплением влаги
3. Напочвенный покров (важнейшие растения-индикаторы) моховой (травяной) черника
4. Тип леса (тип вырубки), тип лесорастительных условий ЧС А3; ЧС В2
5. Наличие естественного возобновления (по породам), тыс.шт./га не имеется размещение, средняя высота, м
6. Заражённость почвы вредителями, вид, в связи с отсутствием признаков заселения вредных организмов, обследование на лесном участке не проводилось
7. Состав, возраст, полнота, класс бонитета реконструируемого насаждения -
8. Способ реконструкции: ширина и направление коридоров, кулис, размеры окон, площадь расчищенных коридоров от общей площади реконструируемого участка (в %) -
9. Сроки и виды подготовки площади, применяемые машины и оборудование весна 2021 года минерализация Bracke T 26. b
10. Способы и время обработки почвы, применяемые машины и оборудование минерализация почвы полосами шириной 0,8-1,5 м глубиной до 0,1 см
11. Размещение и размеры площадок, террас, полос, борозд на площади и их направление полосами через 2,0-4,5 м
12. Метод и способ создания культур (посадка сеянцами, саженцами, посев рядовой, строчно-луночный, комбинированный, ручной, механизированный) посев механизированный Bracke S35.a (применяемые машины и орудия)
13. Количество посадочных (посевных) мест на 1 га, тыс.шт./га 4,0
14. Размещение посадочных (посевных) мест, расстояние между рядами (площадками) 2,0-4,5 м, в рядах (площадках) 0,5-0,7 м
15. Схема смешения пород ССС
16. Потребность в посадочном (посевном) материале и на всю площадь по породам кг кг/га
17. Характеристика посадочного (посевного) материала по породам: возраст сенцев, саженцев класс качества семян, их происхождение семена сосны I класса качества
18. Способ подготовки семян к посеву
19. Виды и способы агротехнических уходов ухода, их кратность: ручная оправка от завала травой и почвой, выжимание морозом-однократно; дополнение лесных культур-однократно
20. Виды и способы лесоводственных уходов ухода, их кратность: уничтожение травянистой и древесной растительности в рядах-одно-двукратно
21. Противопожарные и защитные мероприятия, протяженность, ширина минполос

22. Намечаемый год перевода культур в лесопокрытую площадь 2029 год

23. Показатели оценки восстанавливаемых лесов для признания работ по лесовосстановлению завершёнными (возраст, количество деревьев главных лесных пород, средняя высота в соответствии с приложением 3 Правил лесовосстановления)

Составил:
Вед. специалист ОЛП Дмитриева Е.Г. (Ф.И.О.) 10.03.21 (подпись, число)
Лесничий Важинского участкового лесничества Афонин А.В. (подпись, число)
Проверил: Туркина О.Н. (Ф.И.О.) 10.03.21 (подпись, число)
Инж. по л/восст. Туркина О.Н. (Ф.И.О.) 10.03.21 (подпись, число)
Согласовано с внесением следующих изменений
Гл. лесничий: Герасов Н.Л. (Ф.И.О.) 10.03.21 (подпись, число)

По факту создания л/к учесть к. 17, 21