


**ПРОЕКТ
ЛЕСОВОССТАНОВЛЕНИЯ
(создания лесных культур)**


на весну, осень 2021 года

Лесничество Подпорожское Участковое лесничество Важинское
 Номер квартала 98 Номер выдела выд. 3-0,3 га; выд. 4-3,7 га; выд. 5-0,2 га
 Главная порода ель с ЗКС
 Вид культур сплошные
(сплошные, частичные, подпологовые, реконструкция)
 Арендатор лесного участка ООО "Метса Форест Подпорожье"
(наименование, № договора аренды, декларация, дата)
Договор аренды № 2-2008-12-46-3 от 08.12.2008 г
 Площадь участка 4,6 га
 План участка, масштаб 1:10000

л/к ель 4,2 га
 кл. объект _____ га
 дорога 0,4 га
 Е.З. _____

Условные обозначения:

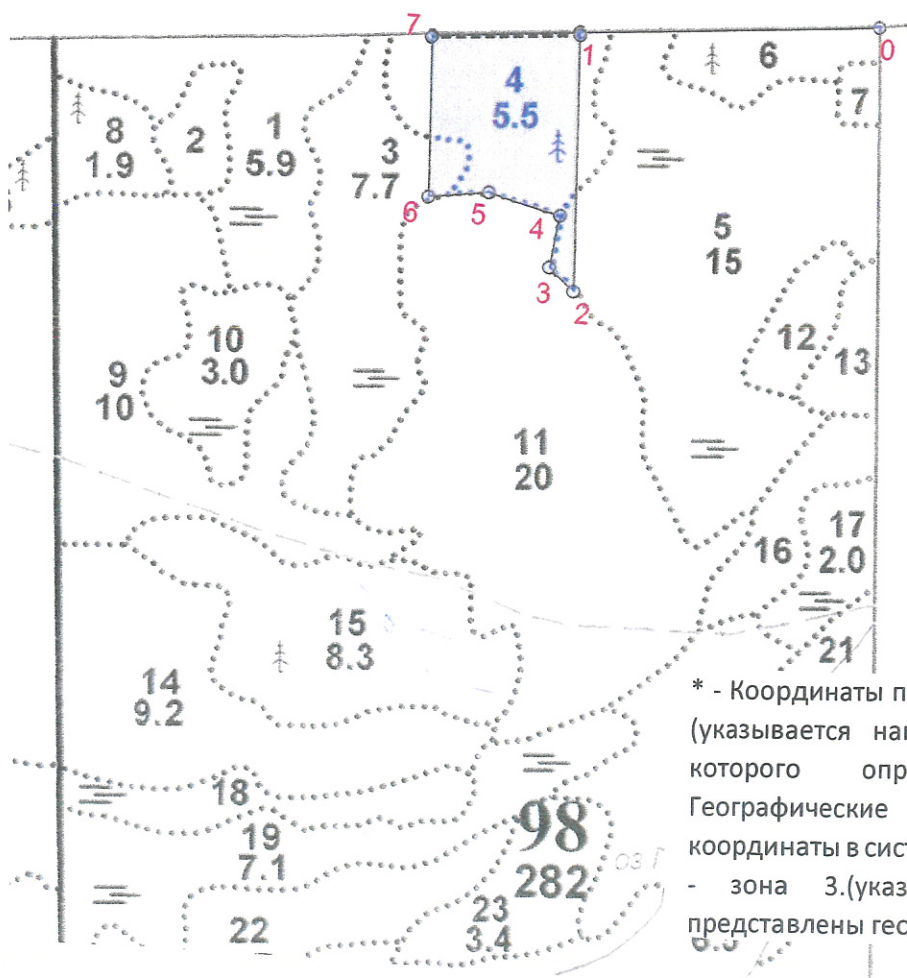
 Эксплуатационный участок

 Дорога

Основной полигон

№№	Азимуты	Длина, м
0 - 1	257°	400
1 - 2	168°	341
2 - 3	303°	45
3 - 4	359°	69
4 - 5	275°	103
5 - 6	254°	82
6 - 7	349°	212
7 - 1	77°	200

№№	Широта	Долгота
0	61.14011	34.07509
1	61.14001	34.06771
2	61.13696	34.06770
3	61.13724	34.06710
4	61.13785	34.06734
5	61.13811	34.06550
6	61.13805	34.06398
7	61.13996	34.06401



* - Координаты получены при помощи GPS Garmin GPSMap 64 st (указывается наименование и марка прибора, с помощью которого определены географические координаты). Географические координаты пересчитаны в геодезические координаты в системе координат МСК-47 Ленинградской области - зона 3. (указывается система координат, в которой представлены геодезические координаты)

1. Категория лесокультурной площади: вырубка 2020 г. состояние очистки проведена в соответствии с технологической картой разработки лесосек
кол-во пней (валунов) на 1 га 840 шт., гарь г.; редина, пустырь, прогалина и т.д.

2. Рельеф почвы, механический состав, степень влажности рельеф равнинный, суглинок
в низких местах с повышенным накоплением влаги

3. Напочвенный покров (важнейшие растения-индикаторы) моховой (травяной)
черника, долгомошник

4. Тип леса (тип вырубки), тип лесорастительных условий ЧС В2; ДЛ В4

5. Наличие естественного возобновления (по породам), тыс.шт./га не имеется размещение, средняя высота, м

6. Заражённость почвы вредителями, вид, в связи с отсутствием признаков заселения вредных организмов, обследование на лесном участке не проводилось

7. Состав, возраст, полнота, класс бонитета реконструируемого насаждения -

8. Способ реконструкции: ширина и направление коридоров, кулис, размеры окон, площадь расчищенных коридоров от общей площади реконструируемого участка (в %) -

9. Сроки и виды подготовки площади, применяемые машины и орудия осень 2020 года экскаватором

10. Способы и время обработки почвы, применяемые машины и орудия экскаватором
площадками с микроповышением

11. Размещение и размеры площадок, террас, полос, борозд на площади и их направление площадки 40X50 см, высота микроповышения 20 см

12. Метод и способ создания культур (посадка сеянцами, саженцами, посев рядовой, строчно-луночный, комбинированный, ручной, механизированный) посадка с использованием посадочной трубы ели с ЗКС
(применяемые машины и орудия)

13. Количество посадочных (посевных) мест на 1 га, тыс.шт./га 2,0 тыс.шт.

14. Размещение посадочных (посевных) мест, расстояние между рядами (площадками) 2,0 м, в рядах (площадках) 2,0 м

15. Схема смешения пород Е-Е-Е-Е

16. Потребность в посадочном (посевном) материале 2,0 тыс шт /га
и на всю площадь по породам 8,4 тыс .шт

17. Характеристика посадочного (посевного) материала по породам: возраст сенцев, саженцев сеянцы ели с ЗКС
класс качества семян, их происхождение ,паспорт №

18. Способ подготовки семян к посеву -

19. Виды и способы агротехнических уходов, их кратность: ручная оправка от завала травой и

20. Виды и способы лесоводственных уходов, их кратность: уничтожение травянистой и
и древесной растительности в рядах-однократно-двукратно

21. Противопожарные и защитные мероприятия, протяженность, ширина минполос

22. Намечаемый год перевода культур в лесопокрытую площадь 2029 год

23. Показатели оценки восстанавливаемых лесов для признания работ по лесовосстановлению завершёнными (возраст, количество деревьев главных лесных пород, средняя высота в соответствии с приложением 3
Правил лесовосстановления
Составил: Дмитриева Е.Г. (подпись, число) 10.03.21
Вед. специалист л/х (фамилия, имя, отчество)
Лесничий Важинского участкового лесничества Афонин В.В. (подпись, число) 10.03.21
Проверил: Туркина О.Н. (подпись, число) 10.03.21
Инж. по л/восст. (фамилия, имя, отчество)
Согласовано с внесением следующих изменений Герасов Н.Л. (подпись, число) 10.03.21
Гл. лесничий: (фамилия, имя, отчество)

По факту создания и/к угодий и 17, 21