

**ПРОЕКТ
ЛЕСОВОССТАНОВЛЕНИЯ
(создания лесных культур)**

на весну, осень 2021 года




Лесничество Подпорожское Участковое лесничество Важинское
 Номер квартала 98 Номер выдела выд. 5-6,0 га; выд. 6-1,0 га;
 Главная порода ель с ЗКС
 Вид культур сплошные
 (сплошные, частичные, подпологовые, реконструкция)
 Арендатор лесного участка ООО "Метя Форест Подпорожье"
 (наименование, № договора аренды, декларация, дата)
Договор аренды № 2-2008-12-46-3 от 08.12.2008 г
 Площадь участка 7,8 га
 План участка, масштаб 1:10000

Площадь, га: 0.4
 Тип: Кл. объект

л/к ель 7,0 га
 кл. объект 0,4 га
 дорога 0,4 га
 Е.З. 0,4

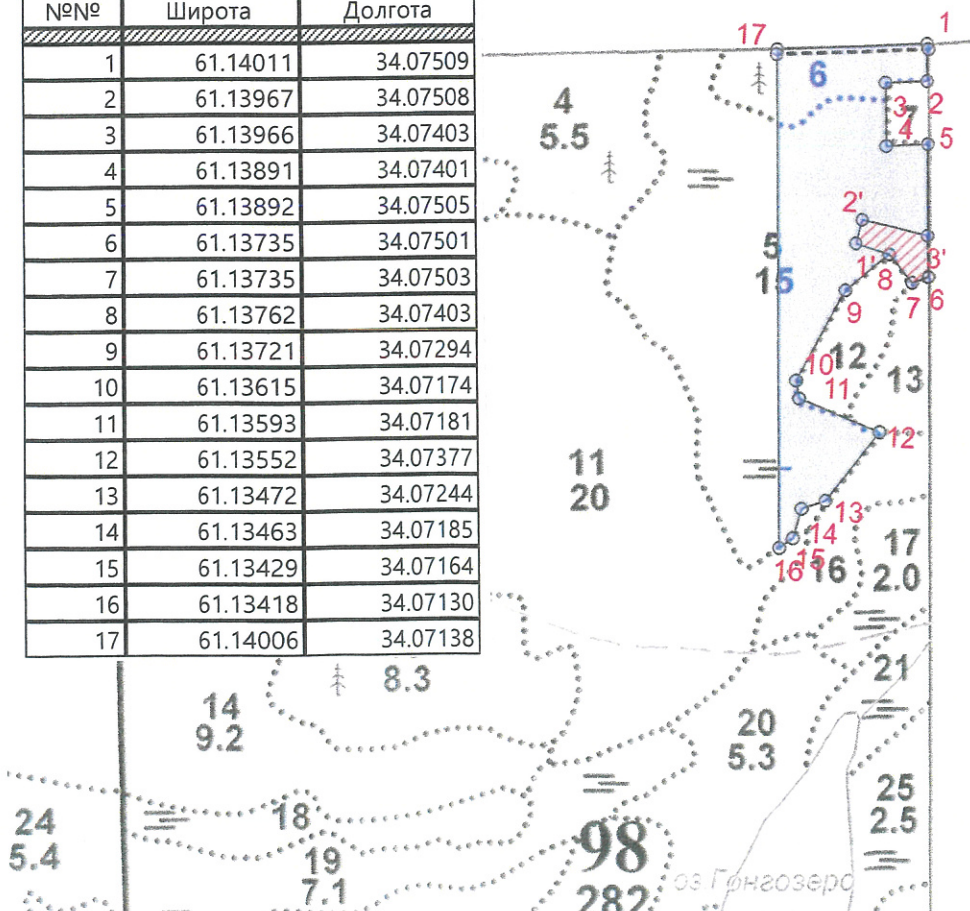
№№	Широта	Долгота
6	61.13735	34.07501
1'	61.13728	34.07461
2'	61.13762	34.07403
3'	61.13776	34.07322
4'	61.13804	34.07338
5'	61.13784	34.07500

Условные обозначения:

-  Эксплуатационный участок
-  Неэксплуатационный участок
-  Дорога

№№	Азимуты	Длина, м
1 - 2	169°	49
2 - 3	257°	56
3 - 4	169°	84
4 - 5	77°	56
5 - 6	169°	175
6 - 7	240°	23
7 - 8	309°	49
8 - 9	220°	74
9 - 10	197°	135
10 - 11	159°	24
11 - 12	102°	115
12 - 13	207°	114
13 - 14	241°	33
14 - 15	185°	40
15 - 16	224°	22
16 - 17	349°	655
17 - 1	77°	200

№№	Широта	Долгота
1	61.14011	34.07509
2	61.13967	34.07508
3	61.13966	34.07403
4	61.13891	34.07401
5	61.13892	34.07505
6	61.13735	34.07501
7	61.13735	34.07503
8	61.13762	34.07403
9	61.13721	34.07294
10	61.13615	34.07174
11	61.13593	34.07181
12	61.13552	34.07377
13	61.13472	34.07244
14	61.13463	34.07185
15	61.13429	34.07164
16	61.13418	34.07130
17	61.14006	34.07138



Площадь, га: 0.4
 Тип: Неэксплуатационный участок

№№	Азимуты	Длина, м
6 - 7	240°	23
7 - 8	309°	49
8 - 1'	278°	46
1' - 2'	4°	32
2' - 3'	93°	90
3' - 6	167°	54

* - Координаты получены при помощи GPS Garmin GPSMap 64 st (указывается наименование и марка прибора, с помощью которого определены географические координаты). Географические координаты пересчитаны в геодезические координаты в системе координат МСК-47 Ленинградской области - зона 3.(указывается система координат, в которой представлены геодезические координаты)

1. Категория лесокультурной площади: вырубка 2020 г. состояние очистки проведена в соответствии с технологической картой разработки лесосек
кол-во пней (валунов) на 1 га 820 шт., гарь г.: редина, пустырь, прогалина и т.д.

2. Рельеф почвы, механический состав, степень влажности рельеф равнинный, суглинок, в низких местах с повышенным накоплением влаги

3. Напочвенный покров (важнейшие растения-индикаторы) моховой (травяной) черника; долгомошник

4. Тип леса (тип вырубки), тип лесорастительных условий ДЛ В4; ЧВ В3

5. Наличие естественного возобновления (по породам), тыс.шт./га не имеется размещение, средняя высота, м

6. Заражённость почвы вредителями, вид, в связи с отсутствием признаков заселения вредных организмов, обследование на лесном участке не проводилось

7. Состав, возраст, полнота, класс бонитета реконструируемого насаждения -

8. Способ реконструкции: ширина и направление коридоров, кулис, размеры окон, площадь расчищенных коридоров от общей площади реконструируемого участка (в %) -

9. Сроки и виды подготовки площади, применяемые машины и орудия осень 2020 года экскаватором

10. Способы и время обработки почвы, применяемые машины и орудия экскаватором площадками с микроповышением

11. Размещение и размеры площадок, террас, полос, борозд на площади и их направление площадки 40X50 см, высота микроповышения 20 см

12. Метод и способ создания культур (посадка сеянцами, саженцами, посев рядовой, строчно-луночный, комбинированный, ручной, механизированный) посадка с использованием посадочной трубы ели с ЗКС (применяемые машины и орудия)

13. Количество посадочных (посевных) мест на 1 га, тыс.шт./га 2,0 тыс.шт.

14. Размещение посадочных (посевных) мест, расстояние между рядами (площадками) 2,0 м, в рядах (площадках) 2,0 м

15. Схема смешения пород Е-Е-Е-Е

16. Потребность в посадочном (посевном) материале 2,0 тыс шт /га
и на всю площадь по породам 14,0 тыс .шт

17. Характеристика посадочного (посевного) материала по породам: возраст сенцев, саженцев класс качества семян, их происхождение сеянцы ели с ЗКС, паспорт №

18. Способ подготовки семян к посеву -

19. Виды и способы агротехнических уходов, их кратность: ручная оправка от завала травой и

20. Виды и способы лесоводственных уходов, их кратность: уничтожение травянистой и
и древесной растительности в рядах-однократно-двукратно

21. Противопожарные и защитные мероприятия, протяженность, ширина минполос -

22. Намечаемый год перевода культур в лесопокрытую площадь 2029 год

23. Показатели оценки восстанавливаемых лесов для признания работ по лесовосстановлению завершёнными (возраст, количество деревьев главных лесных пород, средняя высота в соответствии с приложением 3
Правила лесовосстановления

Составил: Дмитриева Е.Г. (подпись, число) 10.03.21
Вед. специалист л/х (фамилия, имя, отчество)

Лесничий Вязинского участкового лесничества Афонин В.В. (подпись, число) 10.03.21

Проверил: Туркина О.Н. (подпись, число) 10.03.21
Инж. по л/восст. (фамилия, имя, отчество)

Согласовано с внесением следующих изменений Герасов Н.Л. (подпись, число) 10.03.21
Гл. лесничий: (фамилия, имя, отчество)

По факту создания л/х уходом 1.17.21