

**ПРОЕКТ
ЛЕСОВОССТАНОВЛЕНИЯ
(создания лесных культур)**

на **весну** **2021** года

Лесничество	<u>Подпорожское</u>	Участковое лесничество	<u>Остречинское</u>
Номер квартала	<u>41</u>	Номер выдела	<u>выд. 3-4,7 га;</u>
Главная порода	<u>сосна, ель</u>		
Вид культур	<u>сплошные</u>		
<small>(сплошные, частичные, подпологовые, реконструкция)</small>			
Арендатор лесного участка	<u>ООО "Метя Форест Подпорожье"</u>		
<small>(наименование, № договора аренды, декларация, дата)</small>			
<u>Договор аренды № 2-2008-12-44-3 от 08.12.2008 г.</u>			
Площадь участка	<u>5,2 га</u>		
План участка, масштаб 1:10000			

л/к	<u>4,7</u>	га
кл. объект		га
дорога	<u>0,5</u>	га
Е.З.		га



- Условные обозначения:
- Эксплуатационный участок
 - Неэксплуатационный участок
 - Дорога

Основной полигон

№№	Азимуты	Длина, м
0 - 1	259° 30'	400
1 - 2	170° 00'	400
2 - 3	300° 00'	190
3 - 4	350° 00'	65
4 - 5	294° 00'	70
5 - 6	350° 00'	60
6 - 7	64° 00'	45
7 - 8	9° 00'	45
8 - 9	306° 00'	78
9 - 1	79° 30'	200

Основной полигон

№№	Широта	Долгота
0	61.23755	34.56900
1	61.23761	34.56153
2	61.23402	34.56133
3	61.23515	34.55868
4	61.23574	34.55871
5	61.23610	34.55764
6	61.23664	34.55767
7	61.23675	34.55849
8	61.23712	34.55878
9	61.23764	34.55780

Площадь, га: 0.3
Тип: Неэксплуатационный участок

№№	Азимуты	Длина, м
1 - 0'	170° 00'	75
0' - 1'	260° 00'	60
1' - 2'	216° 00'	60
2' - 3'	277° 00'	40
3' - 4'	20° 00'	60
4' - 1'	103° 00'	56

Площадь, га: 0.1
Тип: Неэксплуатационный участок

№№	Широта	Долгота
2'	61.23659	34.55955
0''	61.23637	34.55948
1''	61.23614	34.56004
2''	61.23605	34.55965
3''	61.23627	34.55893

Площадь, га: 0.3
Тип: Неэксплуатационный участок

№№	Широта	Долгота
1	61.23761	34.56153
0'	61.23694	34.56149
1'	61.23695	34.56037
2'	61.23659	34.55955
3'	61.23670	34.55884
4'	61.23716	34.55942

Площадь, га: 0.1
Тип: Неэксплуатационный участок

№№	Азимуты	Длина, м
2' - 0''	177° 00'	24
0'' - 1''	120° 00'	40
1'' - 2''	235° 00'	23
2'' - 3''	290° 00'	45
3'' - 0''	56° 00'	32


* - Координаты получены при помощи GPS Garmin GPSMap 64 st (указывается наименование и марка прибора, с помощью которого определены географические координаты). Географические координаты пересчитаны в геодезические координаты в системе координат МСК-47 Ленинградской области - зона 3.(указывается система координат, в которой представлены геодезические координаты)

1. Категория лесокультурной площади: вырубка, 2021 г. состояние очистки проведена в соответствии с технологической картой разработки лесосек
кол-во пней (валунов) на 1 га 830 шт./гарь г.; редина, пустырь, прогалина и т.д.
2. Рельеф почвы, механический состав, степень влажности рельеф равнинный, суглинок, в низких местах с повышенным накоплением влаги
3. Напочвенный покров (важнейшие растения-индикаторы) моховой (травяной) черника
4. Тип леса (тип вырубки), тип лесорастительных условий ЧС В2
5. Наличие естественного возобновления (по породам), тыс.шт./га не имеется размещение, средняя высота, м
6. Заражённость почвы вредителями, вид, в связи с отсутствием признаков заселения вредных организмов, обследование на лесном участке не проводилось
7. Состав, возраст, полнота, класс бонитета реконструируемого насаждения -
8. Способ реконструкции: ширина и направление коридоров, кулис, размеры окон, площадь расчищенных коридоров от общей площади реконструируемого участка (в %) -
9. Сроки и виды подготовки площади, применяемые машины и оборудование весна 2021 года экскаватором
10. Способы и время обработки почвы, применяемые машины и оборудование экскаватором площадками
11. Размещение и размеры площадок, террас, полос, борозд на площади и их направление площадки 40x50 см, в рядах 1,0 м; между рядами 2 м
12. Метод и способ создания культур (посадка сеянцами, саженцами, посев рядовой, строчно-луночный, комбинированный, ручной, механизированный) посев семенной тростью (применяемые машины и орудия)
13. Количество посадочных (посевных) мест на 1 га, тыс.шт./га 4,0
14. Размещение посадочных (посевных) мест, расстояние между рядами (площадками) 2,0 м, в рядах (площадках) 2,0 м
15. Схема смешения пород СЕЕ
16. Потребность в посадочном (посевном) материале и на всю площадь по породам 1,4 0,3 кг/га
17. Характеристика посадочного (посевного) материала по породам: возраст сеянцев, саженцев класс качества семян, их происхождение семена сосны I класса качества; семена ели I класса качества
18. Способ подготовки семян к посеву
19. Виды и способы агротехнических уходов ухода, их кратность: ручная оправка от завала травой и почвой, выжимание морозом-однократно; дополнение лесных культур- однократно
20. Виды и способы лесоводственных уходов ухода, их кратность: уничтожение травянистой и древесной растительности в рядах-одно-двукратно
21. Противопожарные и защитные мероприятия, протяженность, ширина минполос
22. Намечаемый год перевода культур в лесопокрытую площадь 2029 год


23. Показатели оценки восстанавливаемых лесов для признания работ по лесовосстановлению выполненными (возраст, количество деревьев главных лесных пород, средняя высота в соответствии с приложением 3 Правил лесовосстановления)

Составил:


Вед. специалист ОЛП Дмитриева Е.Г.
(Ф.И.О.)

 26.03.21
(подпись, число)


Лесничий Остречинского участкового лесничества Федотов М.А.

 26.03.21
(подпись, число)

Проверил:
Инж. по л/восст. Туркина О.Н.
(Ф.И.О.)

 26.03.21
(подпись, число)

Согласовано с внесением следующих изменений
Гл. лесничий: Герасов Н.Л.
(Ф.И.О.)

 26.03.21
(подпись, число)

По факту создания л/к учесть в ЛР, 21