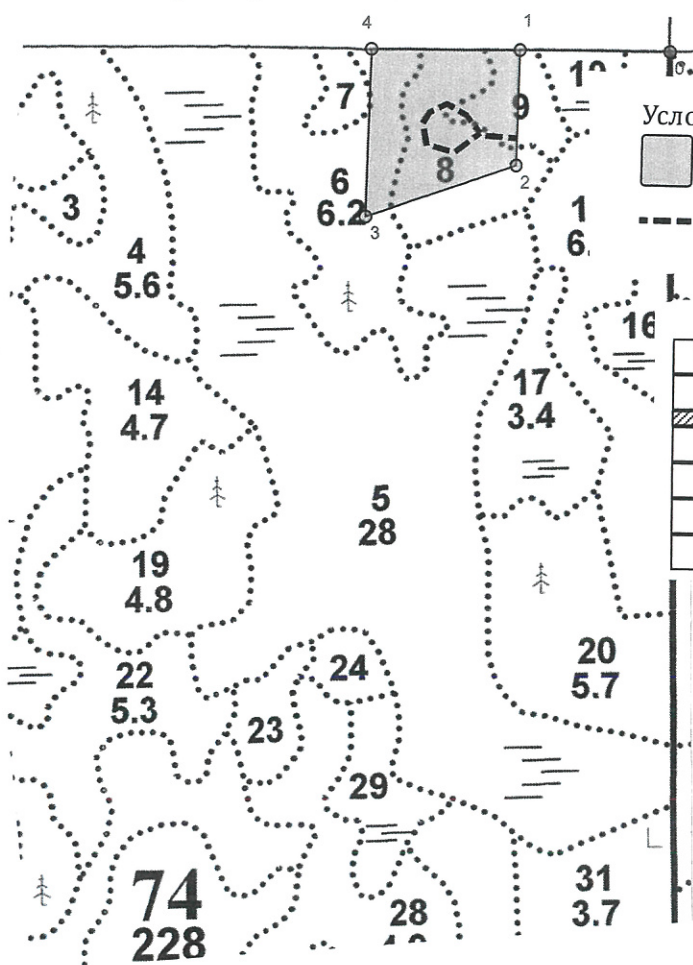


**ПРОЕКТ  
ЛЕСОВОССТАНОВЛЕНИЯ  
(создания лесных культур)**

на **весну** **2021** года

Лесничество Подпорожское Участковое лесничество Остречинское  
 Номер квартала 74 Номер выдела выд. 6-1,0 га; выд. 8-1,9 га; выд. 9-0,6 га  
 Главная порода сосна, ель  
 Вид культур сплошные  
(сплошные, частичные, подпологовые, реконструкция)  
 Арендатор лесного участка ООО "Метя Форест Подпорожье"  
(наименование, № договора аренды/декларация, дата)  
Договор аренды № 2-2008-12-44-3 от 08.12.2008 г.  
 Площадь участка 3,8 га  
 План участка, масштаб 1:10000

л/к 3,5 га  
 кл. объект          га  
 дорога 0,3 га  
 Е.З.          га



Условные обозначения:  
 Эксплуатационный участок  
 - - - Дорога






**Основной полигон**

№№	Азимуты	Длина, м
0 - 1	259°00'	200
1 - 2	170°00'	153
2 - 3	240°00'	213
3 - 4	350°00'	222
4 - 1	79°00'	200

**Основной полигон**

№№	Широта	Долгота
0	61.19948	34.52690
1	61.19950	34.52317
2	61.19812	34.52309
3	61.19752	34.51933
4	61.19951	34.51944

\* - Координаты получены при помощи GPS Garmin GPSMap 64 st (указывается наименование и марка прибора, с помощью которого определены географические координаты). Географические координаты пересчитаны в геодезические координаты в системе координат МСК-47 Ленинградской области - зона 3.(указывается система координат, в которой представлены геодезические координаты)

1. Категория лесокультурной площади: <u>вырубка</u> , кол-во пней (валунов) на 1 га	<u>2020</u> <u>810</u>	г. состояние очистки шт. гарь	<u>проведена в соответствии с технологической картой разработки лесосек</u> <u>г.; редины, пустырь, прогалины и т.д.</u>
2. Рельеф почвы, механический состав, степень влажности	<u>рельеф равнинный, суглинок,</u> <u>в низких местах с повышенным накоплением влаги</u>		
3. Напочвенный покров (важнейшие растения-индикаторы)	<u>моховой (травяной)</u> <u>черника</u>		
4. Тип леса (тип вырубки), тип лесорастительных условий	<u>ЧС В2; ЧВ А3</u>		
5. Наличие естественного возобновления (по породам), тыс. шт./га	<u>не имеется</u> размещение, средняя высота, м		
6. Заражённость почвы вредителями, вид,	<u>в связи с отсутствием признаков заселения вредных организмов, обследование на лесном участке не проводилось</u>		
7. Состав, возраст, полнота, класс бонитета реконструируемого насаждения	<u>-</u>		
8. Способ реконструкции: ширина и направление коридоров, кулис, размеры окон, площадь расчищенных коридоров от общей площади реконструируемого участка (в %)	<u>-</u>		
9. Сроки и виды подготовки площади, применяемые машины и оборудование	<u>весна 2021 года экскаватором</u>		
10. Способы и время обработки почвы, применяемые машины и оборудование	<u>экскаватором площадками</u>		
11. Размещение и размеры площадок, террас, полос, борозд на площади и их направление	<u>площадки 40x50 см, в рядах 1,0 м; между рядами 2 м</u>		
12. Метод и способ создания культур (посадка сеянцами, саженцами, посев рядовой, строчно-луночный, комбинированный, ручной, механизированный)	<u>посев семенной тростью</u> (применяемые машины и орудия)		
13. Количество посадочных (посевных) мест на 1 га, тыс. шт./га	<u>4,0</u>		
14. Размещение посадочных (посевных) мест, расстояние между рядами (площадками)	<u>2,0</u>	м, в рядах (площадках)	<u>2,0</u> м
15. Схема смешения пород	<u>СЕЕ</u>		
16. Потребность в посадочном (посевном) материале и на всю площадь по породам	<u>1,1</u>		<u>0,3 кг/га</u>
17. Характеристика посадочного (посевного) материала по породам: возраст сеянцев, саженцев класс качества семян, их происхождение	<u>семена сосны I класса качества; семена ели I класса качества</u>		
18. Способ подготовки семян к посеву	<u>-</u>		
19. Виды и способы агротехнических уходов ухода, их кратность:	<u>ручная оправка от завала травой</u> <u>и почвой, выжимание морозом-однократно; дополнение лесных культур- однократно</u>		
20. Виды и способы лесоводственных уходов ухода, их кратность:	<u>уничтожение травянистой и древесной растительности в рядах-одно-двукратно</u>		
21. Противопожарные и защитные мероприятия, протяженность, ширина минполос	<u>-</u>		
22. Намечаемый год перевода культур в лесопокрытую площадь	<u>2029 год</u>		
23. Показатели оценки восстанавливаемых лесов для признания работ по лесовосстановлению завершёнными (возраст, количество деревьев главных лесных пород, средняя высота)	<u>в соответствии с приложением 3 Правил лесовосстановления</u>		
Составил:			
Вед. специалист ОЛП	<u>Дмитриева Е.Г.</u> (Ф.И.О.)		<u>26.03.21</u> (подпись, число)
Лесничий Остречинского участкового лесничества	<u>Федотов М.А.</u>		<u>26.03.21</u> (подпись, число)
Проверил:	<u>Туркина О.Н.</u> (Ф.И.О.)		<u>26.03.21</u> (подпись, число)
Инж. по л/восст.	<u>Туркина О.Н.</u> (Ф.И.О.)		<u>26.03.21</u> (подпись, число)
Согласовано с внесением следующих изменений			
Гл. лесничий:	<u>Герасов Н.Л.</u> (Ф.И.О.)		<u>26.03.21</u> (подпись, число)

*По факту создания л/к уточнить к. 14, 21*