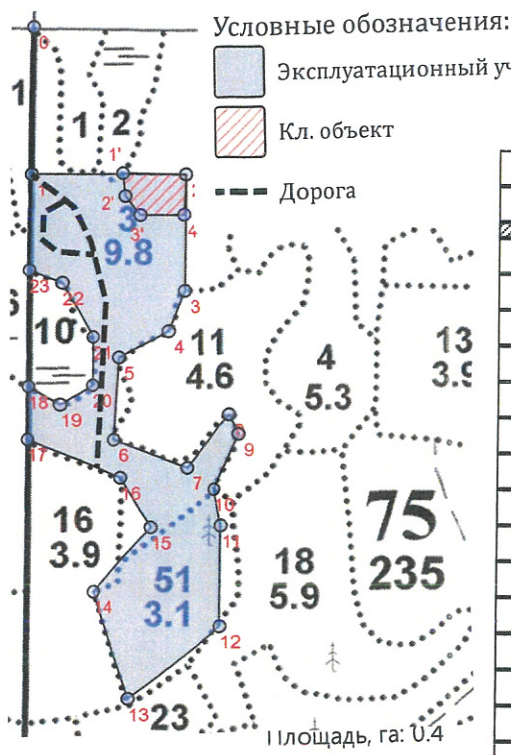


**ПРОЕКТ
ЛЕСОВОССТАНОВЛЕНИЯ
(создания лесных культур)**
на **весну 2021** года

Лесничество Подпорожское Участковое лесничество Остречинское
 Номер квартала 75 Номер выдела выд. 3-5, 1 га; выд. 51-2, 8 га;
 Главная порода сосна, ель
 Вид культур сплошные
 (оплошные, частичные, подпологовые, реконструкция)
 Арендатор лесного участка ООО "Метса Форест Подпорожье"
 (наименование, № договора аренды, декларация, дата)
Договор аренды № 2-2008-12-44-3 от 08.12.2008 г.
 Площадь участка 8,9 га
 План участка, масштаб 1:10000



л/к 7,9 га
 кл. объект 0,4 га
 дорога 0,6 га
 Е.З. _____ га

Основной полигон

№№	Азимуты	Длина, м
0 - 1	170° 00'	195
1 - 2	80° 00'	200
2 - 3	170° 00'	154
3 - 4	191° 00'	57
4 - 5	231° 00'	73
5 - 6	173° 00'	109
6 - 7	101° 00'	102
7 - 8	28° 30'	90
8 - 9	143° 30'	28
9 - 10	193° 00'	80
10 - 11	159° 00'	49
11 - 12	170° 00'	133
12 - 13	221° 30'	154
13 - 14	331° 30'	149
14 - 15	31° 00'	113
15 - 16	319° 00'	76

Основной полигон

№№	Широта	Долгота
0	61.19948	34.52690
1	61.19773	34.52680
2	61.19768	34.53053
3	61.19630	34.53046
4	61.19583	34.53005
5	61.19552	34.52884
6	61.19455	34.52868
7	61.19420	34.53044
8	61.19482	34.53152
9	61.19459	34.53174
10	61.19393	34.53112
11	61.19350	34.53127
12	61.19231	34.53121
13	61.19147	34.52891
14	61.19275	34.52810
15	61.19350	34.52953
16	61.19409	34.52883
17	61.19458	34.52662
18	61.19521	34.52666
19	61.19498	34.52740
20	61.19520	34.52816
21	61.19578	34.52819
22	61.19643	34.52749
23	61.19659	34.52672

Площадь, га: 0,4
Тип: Кл. объект

№№	Азимуты	Длина, м
2 - 1'	261° 00'	82
1' - 2'	164° 00'	30
2' - 3'	131° 30'	32
3' - 4'	79° 30'	57
4' - 2	352° 00'	53

Площадь, га: 0,4
Тип: Кл. объект

№№	Широта	Долгота
2	61.19768	34.53053
1'	61.19771	34.52901
2'	61.19744	34.52905
3'	61.19721	34.52941
4'	61.19721	34.53047

* - Координаты получены при помощи GPS Garmin GPSMap 64 st (указывается наименование и марка прибора, с помощью которого определены географические координаты). Географические координаты пересчитаны в геодезические координаты в системе координат МСК-47 Ленинградской области - зона 3. (указывается система координат, в которой представлены геодезические координаты)

1. Категория лесокультурной площади: вырубка, 2020 г. состояние очистки проведена в соответствии с технологической картой разработки лесосек
кол-во пней (валунов) на 1 га 810 шт., гарь г.: редина, пустырь, прогалина и т.д.
2. Рельеф почвы, механический состав, степень влажности рельеф равнинный, суглинок, в низких местах с повышенным накоплением влаги
3. Напочвенный покров (важнейшие растения-индикаторы) моховой (травяной) черника
4. Тип леса (тип вырубки), тип лесорастительных условий ЧС В2
5. Наличие естественного возобновления (по породам), тыс.шт./га не имеется размещение, средняя высота, м
6. Заражённость почвы вредителями, вид, в связи с отсутствием признаков заселения вредных организмов, обследование на лесном участке не проводилось
7. Состав, возраст, полнота, класс бонитета реконструируемого насаждения -
8. Способ реконструкции: ширина и направление коридоров, кулис, размеры окон, площадь расчищенных коридоров от общей площади реконструируемого участка (в %) -
9. Сроки и виды подготовки площади, применяемые машины и оборудование весна 2021 года экскаватором
10. Способы и время обработки почвы, применяемые машины и оборудование экскаватором площадками
11. Размещение и размеры площадок, террас, полос, борозд на площади и их направление площадки 40x50 см, в рядах 1,0 м; между рядами 2 м
12. Метод и способ создания культур (посадка сеянцами, саженцами, посев рядовой, строчно-луночный, комбинированный, ручной, механизированный) посев семенной тростью (применяемые машины и орудия)
13. Количество посадочных (посевных) мест на 1 га, тыс.шт./га 4,0
14. Размещение посадочных (посевных) мест, расстояние между рядами (площадками) 2,0 м, в рядах (площадках) 2,0 м CEE
15. Схема смешения пород CEE
16. Потребность в посадочном (посевном) материале и на всю площадь по породам 2,4 0,3 кг/га
17. Характеристика посадочного (посевного) материала по породам: возраст сенцев, саженцев класс качества семян, их происхождение семена сосны I класса качества; семена ели I класса качества
18. Способ подготовки семян к посеву ручная оправка от завала травой
19. Виды и способы агротехнических уходов ухода, их кратность: и почвой, выжимание морозом-однократно; дополнение лесных культур-однократно
20. Виды и способы лесоводственных уходов ухода, их кратность: уничтожение травянистой и древесной растительности в рядах-одно-двукратно
21. Противопожарные и защитные мероприятия, протяженность, ширина минполос -
22. Намечаемый год перевода культур в лесопокрытую площадь 2029 год

23. Показатели оценки восстанавливаемых лесов для признания работ по лесовосстановлению выполненными (возраст, количество деревьев главных лесных пород, средняя высота в соответствии с приложением 3 Правил лесовосстановления)


Составил:


Вед. специалист ОЛП Дмитриева Е.Г.
(Ф.И.О.)


Лесничий Остречинского участкового лесничества Федотов М.А.


Проверил: Туркина О.Н.
Инж. по л/восст. (Ф.И.О.)

Согласовано с внесением следующих изменений
Гл. лесничий: Герасов Н.Л.
(Ф.И.О.)

 26.03.21
(подпись, число)

 26.03.21
(подпись, число)

 26.03.21
(подпись, число)

 26.03.21
(подпись, число)

По факту создания л/к угодья № 17, 21