

**ПРОЕКТ  
ЛЕСОВОССТАНОВЛЕНИЯ  
(создание лесных культур)  
на весну, осень 2021 г.**

Лесничество Подпорожское Участковое лесничество Винницкое сельское

№ квартала 43 № выдела 19

Главная порода Сосна

Вид культур сплошные

(сплошные, подпологовые, реконструкция)

Арендатор лесного участка: ООО «РЕГИОН» № 65/3-2010-05 от 14.05.2010

(наименование, № дог.аренды, декларация, дата)

Площадь участка 8,3 га

План участка, масштаб 1:10 000

Лесные культуры весна 2021 года – выд. 19 - 8,1 га

Лесная дорога – выд.19 – 0,2 га

1. Категория лесокультурной площади: вырубка 2019 г.  
- состояние очистки проведена в соответствии с технологической картой разработки лесосеки,  
- кол-во пней (валунов) на 1 га 700 шт.,  
(гарь \_\_\_\_\_ г.; реина, пустырь, прогалина и т.д.) \_\_\_\_\_
2. Рельеф, почвы, механический состав, степень влажности рельеф равнинный, суглинок, в низких местах с повышенным накоплением влаги
3. Напочвенный покров (важнейшие растения-индикаторы) травяной черника
4. Тип леса (тип вырубки), тип лесорастительных условий ЧС А2  
(кипрейные)
5. Наличие естественного возобновления (по породам), тыс.шт./га; размещение, средняя высота, м не имеется
6. Зараженность почвы вредителями, вид в связи с отсутствием признаков заселения вредных организмов, обследование на лесном участке не проводилось
7. Состав, возраст, полнота, класс бонитета реконструируемого насаждения ---
8. Способ реконструкции: ширина и направление коридоров, кулис, площадь расчищенных коридоров от общей площади реконструируемого участка (в %) ---
9. Сроки и виды подготовки площади, применяемые машины и орудия осень 2020 г., механизированная, трактор ТДТ-55
10. Способы и время обработки почвы (механизированная, ручная, сплошная, полосами, бороздами, площадками и т.д.), глубина обработки почвы, применяемые машины и орудия осень 2020 г., механизированная бороздами глубиной до 15 см, трактор ТДТ-55 с плугом ПКЛ-70
11. Размещение и размеры площадок, полос, борозд на площади и их направление борозды шириной до 0,7 м через 3,5-4,5 м
12. Метод и способ создания культур (посадка сеянцами, саженцами, посев рядовой, строчно-луночный, ручной, механизированный) посев семян сосны обыкновенной ручной, рядовой в дно или пласт борозд
13. Количество посадочных (посевных) мест на 1 га, тыс.шт. 4,0
14. Размещение посадочных (посевных) мест, расстояние между рядами 3,5-4,5 м, в рядах до 0,5 м
15. Схема смешения пород С-С-С
16. Потребность в посадочном (посевном) материале на 1 га 0,72 -сосна тыс.шт.(кг) и на всю площадь по породам 5,83 - сосна тыс.шт.(кг)
17. Характеристика посадочного (посевного) материала по породам (возраст, происхождение сеянцев) \_\_\_\_\_, класс качества семян, их происхождение, лесосеменной район семена сосны обыкновенной, первого класса, паспорт \_\_\_\_\_ от \_\_\_\_\_, сертификат \_\_\_\_\_  
второй лесосеменной район
18. Способ подготовки семян к посеву замачивание семян в марганцово-кислом калии
19. Виды и способы агротехнических уходов, их кратность: ручная оправка от завала травой и почвой, выжимание морозом – однократно; дополнение лесных культур – однократно
20. Виды и способы лесоводственных уходов, их кратность: уничтожение травянистой и древесной растительности в рядах – одно-двукратно
21. Противопожарные мероприятия, протяженность, ширина мин полос создание минерализованных полос протяженностью 1,18 км, шириной 1 м

22. Намечаемый год перевода культур в лесопокрытую площадь 2029-30г.

23. Показатели оценки восстанавливаемых лесов для признания работ по лесовосстановлению завершёнными (возраст, количество деревьев главных лесных пород, средняя высота) В соответствии с приложением 3 Правил лесовосстановления

Составил: инженер л/х Филиппова Е.А.  
(должность) (Ф.И.О.)

Филиппова Е.А. « 19 » 03 21  
(подпись, дата)

Проверил: лесничий уч. лес-ва Сохромов А.В.  
(должность) (Ф.И.О.)

Сохромов А.В. « 19 » 03 21  
(подпись, дата)

Проверил: инженер ЛВС Туркина О.Н.  
(должность) (Ф.И.О.)

« 19 » 03 21  
(подпись, дата)

Согласовано с внесением следующих замечаний

по факту создания  
л/к уточнить к. Н, 21

Главный лесничий: Герасов И.Л.  
(Ф.И.О.)

Герасов И.Л. « 19 » 03 21  
(подпись, дата)

# План участка создания лесных культур в 2021 году

Лесничество

Подпорожское

Участковое лесничество

Винницкое сельское

Урочище (при наличии)

Номер(а) лесного квартала

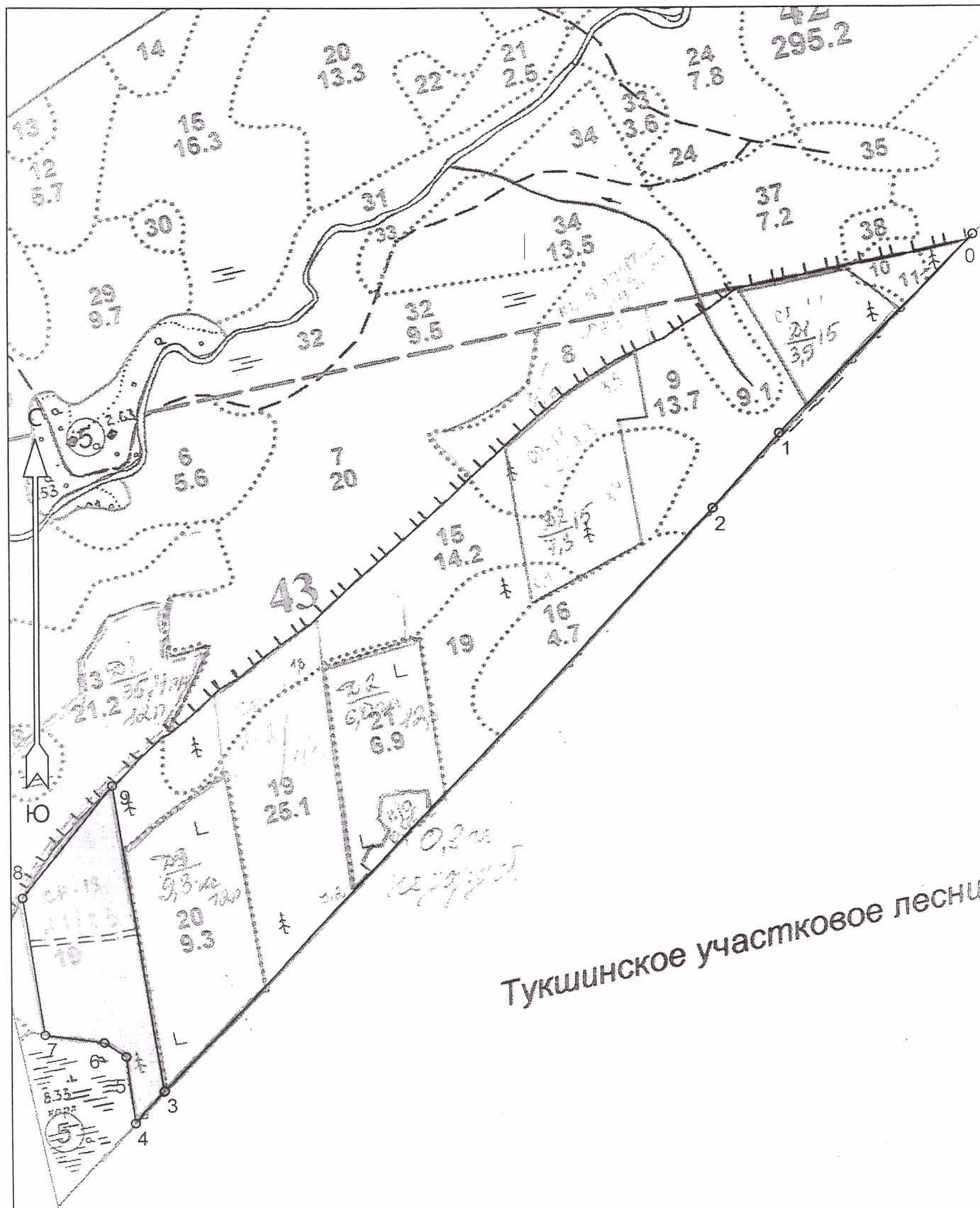
43

Номер(а) лесотаксационного выдела

19


Масштаб

1 : 10000




Условные обозначения

Эксплуатационный участок



Лесная дорога



Площадь общая, га		Площадь эксплуатационная, га	
8.3		8.1	
Экспликация объекта			
Порядковый номер характерной (поворотной) точки	Геодезические координаты		
	X	Y	
Привязка			
0	518996.613	3310761.673	
1	518623.466	3310412.835	
2	518481.426	3310295.426	
Лесосека			
3	517376.851	3309297.668	
4	517316.466	3309244.983	
5	517441.222	3309226.439	
6	517467.430	3309186.106	
7	517480.120	3309075.546	
8	517735.481	3309030.733	
9	517949.729	3309195.738	
Номера точек	Азимуты линий	Длина линий	
Привязка			
0 - 1	224°00'	510.0	
1 - 2	220°30'	184.0	
2 - 3	223°00'	1486.0	
Лесосека			
3 - 4	222°00'	80.0	
4 - 5	352°30'	126.0	
5 - 6	304°00'	48.0	
6 - 7	277°30'	111.0	
7 - 8	351°00'	259.0	
8 - 9	38°30'	270.0	
9 - 3	171°00'	583.0	
Лесосека			
Номер лесосеки		Площадь лесосеки, га	
Основной полигон		8.3	

\* - Координаты получены при помощи навигатора GARMIN ETREX LEGEND HCX. Географические координаты пересчитаны в геодезические координаты в системе координат МСК-47 Ленинградской области - зона 3