

**ПРОЕКТ
ЛЕСОВОССТАНОВЛЕНИЯ
(создание лесных культур)
на весну, осень 2021-г.**

Лесничество Подпорожское Участковое лесничество Тушинское

№ квартала 4 № выдела 30

Главная порода Ель

Вид культур сплошные

(сплошные, подпологовые, реконструкция)

Арендатор лесного участка: ООО «РЕГИОН» № 65/3-2010-05 от 14.05.2010


(наименование, № дог.аренды, декларация, дата)


Площадь участка 2,3 га


План участка, масштаб 1:10 000

1. Категория лесокультурной площади: вырубка 2019 г.
- состояние очистки проведена в соответствии с технологической картой разработки лесосеки,
- кол-во пней (валунов) на 1 га 700 шт.,
(гарь _____ г.; редина, пустырь, прогалина и т.д.) _____
2. Рельеф, почвы, механический состав, степень влажности рельеф равнинный, суглинок, в низких местах с повышенным накоплением влаги
3. Напочвенный покров (важнейшие растения-индикаторы) травяной черника
4. Тип леса (тип вырубки), тип лесорастительных условий ЧС В2
(кипрейные)
5. Наличие естественного возобновления (по породам), тыс.шт./га; размещение, средняя высота, м не имеется
6. Зараженность почвы вредителями, вид в связи с отсутствием признаков заселения вредных организмов, обследование на лесном участке не проводилось
7. Состав, возраст, полнота, класс бонитета реконструируемого насаждения ---
8. Способ реконструкции: ширина и направление коридоров, кулис, площадь расчищенных коридоров от общей площади реконструируемого участка (в %) ---
9. Сроки и виды подготовки площади, применяемые машины и орудия осень 2020 г., механизированная, трактор ТДТ-55
10. Способы и время обработки почвы (механизированная, ручная, сплошная, полосами, бороздами, площадками и т.д.), глубина обработки почвы, применяемые машины и орудия осень 2020 г., механизированная бороздами глубиной до 15 см, трактор ТДТ-55 с плугом ПКЛ-70
11. Размещение и размеры площадок, полос, борозд на площади и их направление борозды шириной до 0,7 м через 3,5-4,5 м
12. Метод и способ создания культур (посадка сеянцами, саженцами, посев рядовой, строчно-луночный, ручной, механизированный) посадка сеянцами ручная
13. Количество посадочных (посевных) мест на 1 га, тыс.шт. 3,0
14. Размещение посадочных (посевных) мест, расстояние между рядами 3,5-4,5 м, в рядах до 0,5 м
15. Схема смешения пород Е-Е-Е
16. Потребность в посадочном (посевном) материале на 1 га 3,0 - ель тыс.шт.(кг) и на всю площадь по породам 6,9 - ель тыс.шт.(кг)
17. Характеристика посадочного (посевного) материала по породам (возраст, происхождение сеянцев) стандартные сеянца ели европейской с ОКС, паспорт № от _____,
класс качества семян, их происхождение, лесосеменной район _____
18. Способ подготовки семян к посеву _____
19. Виды и способы агротехнических уходов, их кратность: ручная оправка от завала травой и почвой, выжимание морозом – однократно; дополнение лесных культур – однократно
20. Виды и способы лесоводственных уходов, их кратность: уничтожение травянистой и древесной растительности в рядах – одно-двукратно
21. Противопожарные мероприятия, протяженность, ширина мин полос _____
22. Намечаемый год перевода культур в лесопокрытую площадь 2029-30 г.

23. Показатели оценки восстанавливаемых лесов для признания работ по лесовосстановлению выполненными (возраст, количество деревьев главных лесных пород, средняя высота) В соответствии с приложением 3 Правил лесовосстановления

Составил: инженер л/х Филиппова Е.А.  « 23 » 03 21
(должность) (Ф.И.О.) (подпись, дата)

Проверил: лесничий уч. лес-ва Дроздов А.Ф.  « 23 » 03 21
(должность) (Ф.И.О.) (подпись, дата)

Проверил: инженер ЛВС Туркина О.Н.  « 23 » 03 21
(должность) (Ф.И.О.) (подпись, дата)

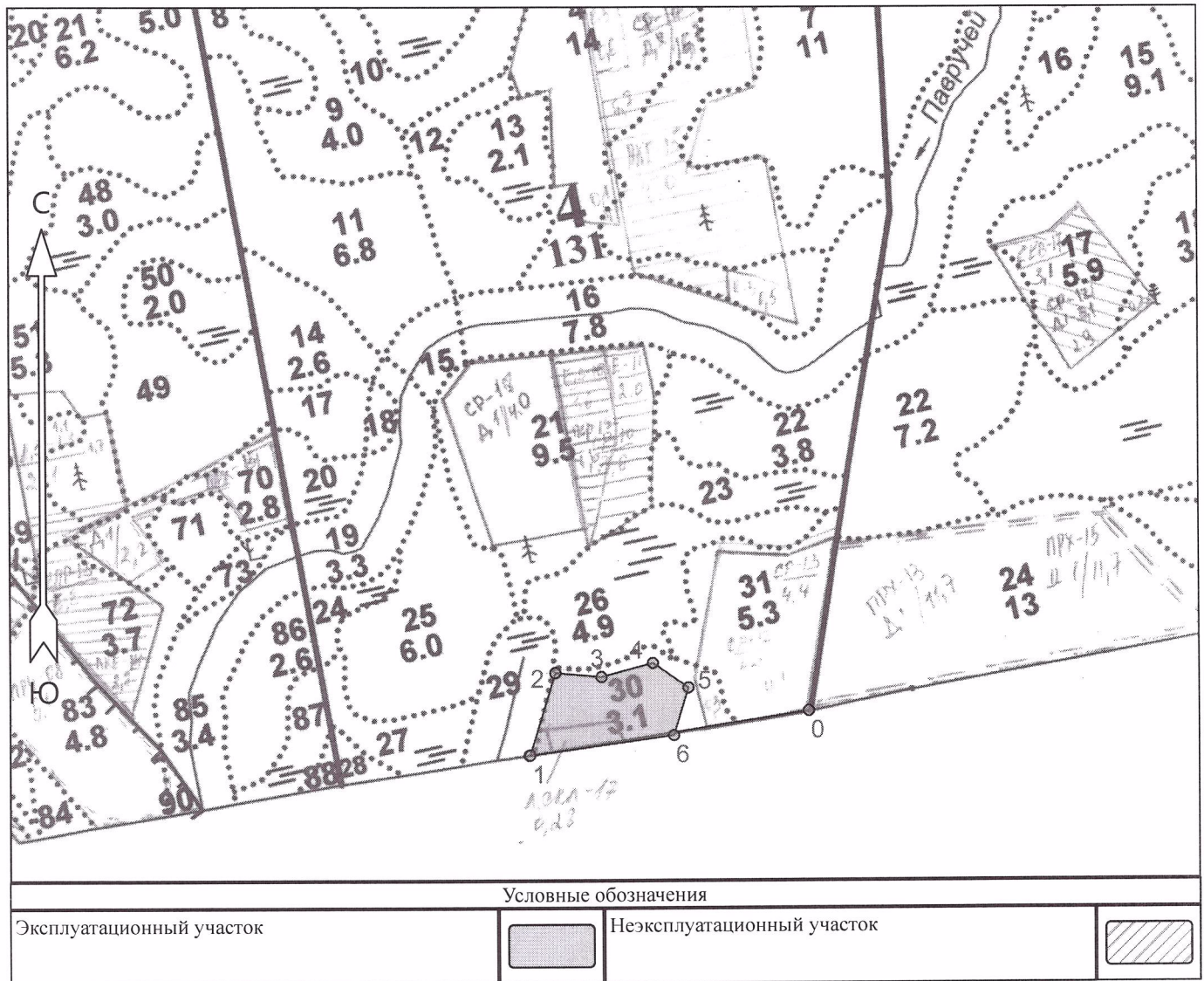
Согласовано с внесением следующих замечаний по факту описания

н/к уточнить и т.д.

Главный лесничий: Герасов Н.А.  « 23 » 03 21
(Ф.И.О.) (подпись, дата)

План участка создания лесных культур в 2021 году

Лесничество	Подпорожское
Участковое лесничество	Тукшинское
Урочище (при наличии)	
Номер(а) лесного квартала	4
Номер(а) лесотаксационного выдела	30
Масштаб	1 : 10000



Площадь общая, га		Площадь эксплуатационная, га	
2.3		2.3	
Экспликация объекта			
Порядковый номер характерной (поворотной) точки	Геодезические координаты		
	X	Y	
Привязка			
0	516621.397	3310425.912	
Лесосека			
1	516547.821	3310006.117	
2	516672.880	3310042.155	

Номера точек	Азимуты линий	Длина линий
Привязка		
0 - 1	261°.00'	425.0
Лесосека		
1 - 2	17°.00'	130.0
2 - 3	95°.00'	70.0
3 - 4	75°.00'	80.0
4 - 5	125°.00'	65.0

3	516667.940	3310112.178
4	516689.957	3310189.314
5	516653.535	3310243.326
6	516581.385	3310222.539
5 - 6		197°.00'
6 - 1		262°.00'
Лесосека		
Номер лесосеки		Площадь лесосеки, га
Основной полигон		2,3

*-Координаты получены при помощи навигатора GARMIN ETREX LEGEND HCX. Географические координаты пересчитаны в геодезические координаты в системе координат МСК-47 Ленинградской области- зона 3